IN LAUDEM SACERDOTII CHRISTI
SEMINARIO CAMPESINO DE
CRISTO SACERDOTE

UNIVERSIDAD EAFIT
Biblioteca
Sala de Patrimonio Documental

R.
Valencia
Restrepo

✦

GUIA TURISTICA DE COLOMBIA

✦

publicaciones
del ministerio
de agricultura
y comercio

UNIVERSIDAD EAFIT Biblioteca Sala de Patrimonio Documental

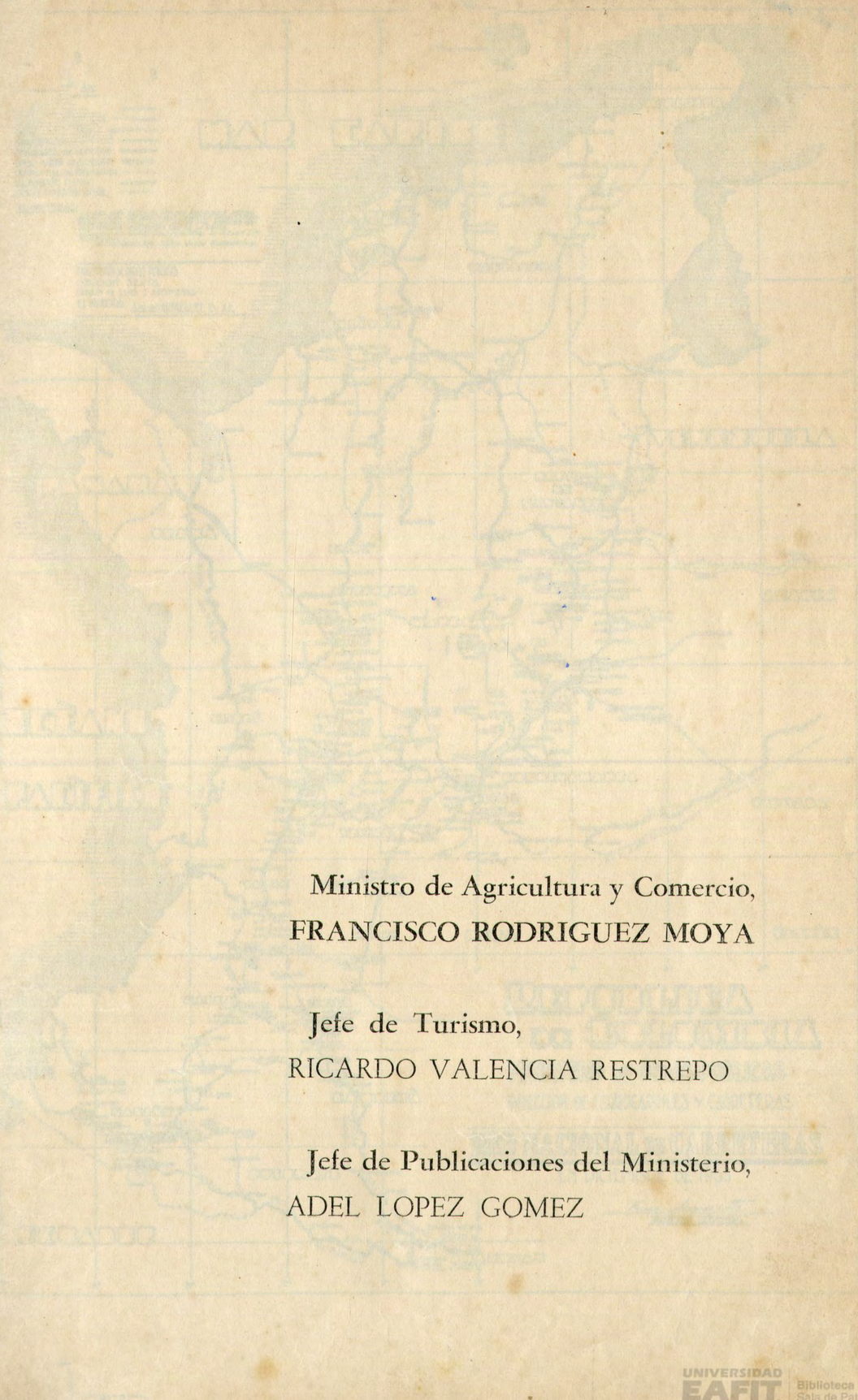

Ministro de Agricultura y Comercio,
FRANCISCO RODRIGUEZ MOYA

Jefe de Turismo,
RICARDO VALENCIA RESTREPO

Jefe de Publicaciones del Ministerio,
ADEL LOPEZ GOMEZ

UNIVERSIDAD EAFIT Biblioteca Sala de Patrimonio Documental

FAES
Biblioteca

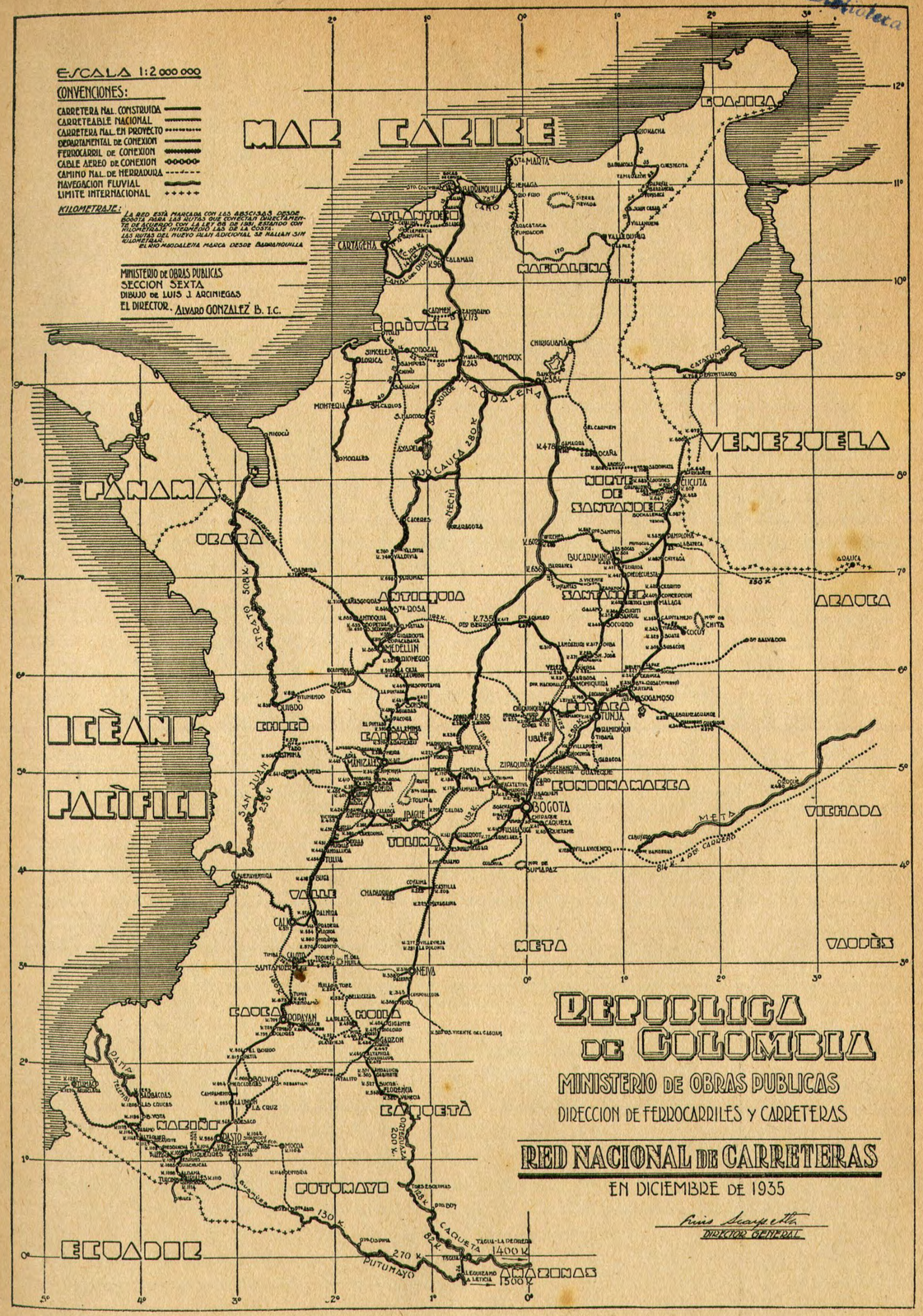

Ministro de Agricultura y Comercio,
FRANCISCO RODRIGUEZ MOYA
Jefe de Turismo,
RICARDO VALENCIA RESTREPO
Jefe de Publicaciones del Ministerio,
ADEL LOPEZ GOMEZ

UNIVERSIDAD EAFIT
Biblioteca
Sala de Patrimonio Documental

P R O L O G O

Al encargarme de la Jefatura del Departamento de Comercio y visitar las distintas secciones que lo componen, encontré que en la Sección de Turismo, se había elaborado este delicado trabajo que hoy damos al público y que bien puede llamarse *Guía Turística de Colombia.* Trabajo realizado con cariño por el Jefe de esta Sección, señor Ricardo Valencia Restrepo, y su Secretario, señor Augusto Schoeder C., y que tiene, como objeto principal, servir al turista de orientación y servir a todos los colombianos como motivo de inquietud y de curiosidad hacia nuestro país.

Es ya un lugar común la aseveración de que a los colombianos nos hace falta conocer a Colombia, y que los antagonismos y rivalidades de las regiones, se deben única y exclusivamente al poco conocimiento que los hombres del oriente colombiano tienen del resto del país, y al desconocimiento total que los de occidente, norte y sur, tienen entre sí y del oriente colombiano. También es una aseveración, que, por repetida y vieja, ha perdido su capacidad de impresionarnos, la de que Colombia es un Estado compuesto de siete países, con distinta geografía, diferente etnología, y muy variados problemas económicos.

La Sección de Turismo, dentro del limitado radio de acción que le marcan los escasos fondos de que dispone, viene orientada con el deseo de servir de aglutinante a las distintas regiones del país, fomentando un intercambio de elementos humanos entre ellas, y vulgarizando, hasta donde le es posible, su geografía, sus datos comerciales y brevemente su historia.

En este Prontuario Geográfico y Turístico, encontrará, quien lo consulte, una microscópica monografía de todos y de cada uno de los Municipios del país, así como también un bosquejo geográfico de las Intendencias y Comisarías.

Nada, absolutamente nada, nos liga a esta publicación, que no fue idea nuestra, y en cuya elaboración no hemos colaborado, y por eso podemos, con toda libertad, felicitar muy sinceramente a sus autores y a la Sección de Turismo. Publicaciones como ésta, necesita el país que se hagan, pues es innegable que carecemos, para el estudio de la nacionalidad, de mucha bibliografía.

Pese a quienes se empeñan en creer que no hay razón para que exista en Colombia el turismo, si la oficina encargada de su fomento sigue trabajando tan juiciosa y tan tesoneramente como hasta ahora, antes de un par de años se habrá despertado entre nosotros el deseo de conocernos y empezará a surgir el intercambio entre las regiones, en forma verdaderamente considerable, y con incalculables beneficios para la cultura y el progreso patrio.

Al felicitar al señor Ricardo Valencia Restrepo, Jefe de esta Sección, por su trabajo, le agradecemos el honor que nos hace al invitarnos a prologar el fruto de su esfuerzo.

R. A G U I R R E A G U D E L O

UNIVERSIDAD EAFIT Biblioteca Sala de Patrimonio Documental

I N T R O D U C C I O N

La Guía Turística de Colombia, que se da hoy a la publicidad, representa un esfuerzo por parte de la Sección de Turismo del Ministerio de Agricultura y Comercio, para dar a conocer al país, no sólo los Municipios de todos y cada uno de los Departamentos, sino su población, año de fundación, altura sobre el nivel del mar, temperatura media, sitios de interés, hoteles con su tarifa y capacidad, edificios históricos, monumentos y bellezas naturales, regocijos públicos, balnearios o piscinas, vías de comunicación, educación, asistencia pública, servicios públicos y su comercio e industria.

La verdad y exactitud de dichos datos está respaldada por todos los Alcaldes Municipales, quienes acogieron con beneplácito la circular que les fue enviada a este respecto, y a los cuales, es justo reconocer, se les debe el éxito de este trabajo.

Confiamos en que esta Guía sirva como medio de propaganda a los intereses nacionales, no sólo en el orden comercial y económico, sino también en lo cultural, que tan íntimamente ligado se encuentra al desenvolvimiento del turismo, industria de la cual están viviendo hoy la mayor parte de las naciones europeas.

R. V A L E N C I A R E S T R E P O

UNIVERSIDAD EAFIT Biblioteca Sala de Patrimonio Documental

DEPARTAMENTO DE ANTIOQUIA

UNIVERSIDAD EAFIT
Biblioteca
Sala de Patrimonio Documental

REPUBLICA DE COLOMBIA

MINISTERIO DE OBRAS PUBLICAS

ANTIOQUIA

ESQUEMA DE VIAS-1933-

CONVENCIONES

FERROCARRILES — RIOS NAVEGABLES

CARRETERAS CONSTRUIDAS — LINEAS AEREAS

* EN PROYECTO — LIMITES REPUBLICA

CAMINOS DE HERRADURA — CORDILLERA ALTA

EL KILOMETRAJE ESTA TOMADO CON K.O EN MEDELLIN

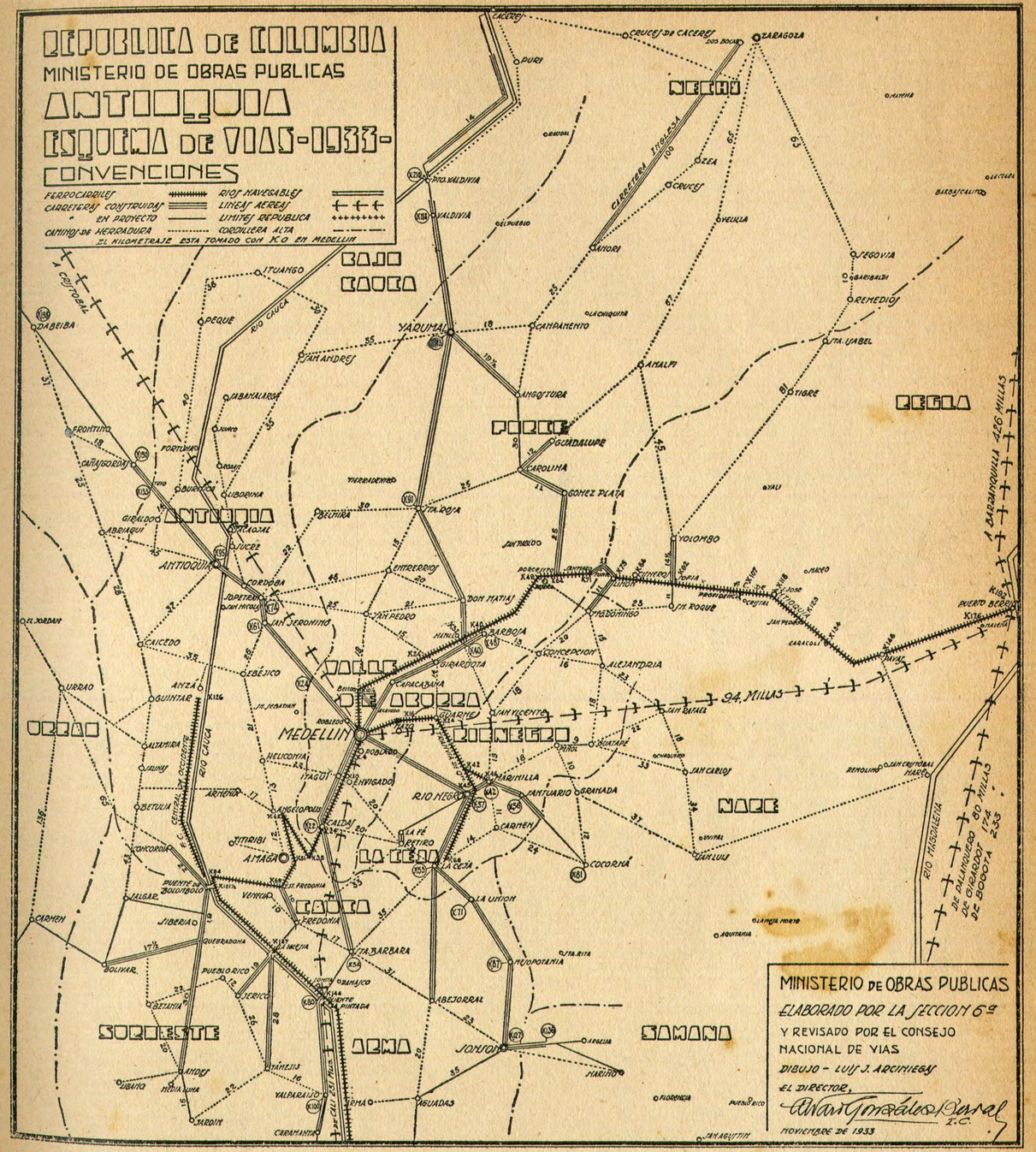

MINISTERIO DE OBRAS PUBLICAS

ELABORADO POR LA SECCION 6ª

Y REVISADO POR EL CONSEJO NACIONAL DE VIAS

DIBUJO - LUIS J. ARCHIMEGA

EL DIRECTOR,

Alvaro González Bernal I.C.

NOVIEMBRE DE 1933

UNIVERSIDAD EAFIT Biblioteca Sala de Patrimonio Documental

DEPARTAMENTO DE ANTIOQUIA

MEDELLÍN

Capital del Departamento de Antioquia, con 150,000 habitantes; fundada en el año de 1616; altura sobre el mar, 1,540 metros; temperatura media, 21 grados.

Sitios de interés. Acostumbran los habitantes de Medellín pasar las vacaciones de fin de semana y otras, a lo largo del ferrocarril de Antioquia y Cauca, así como en las poblaciones unidas con la capital del Departamento, por vías carreteables.

Hoteles. Los principales hoteles son: Bristol, Europa, Continental, Internacional, Berlín y América, cuyas tarifas varían entre $ 2 y $ 5 y tienen capacidad para más de 500 personas. También existen multitud de hoteles y pensiones de segunda clase, con tarifa que varía entre $ 1 y $ 1-50.

Espectáculos públicos. Se celebra con bastante solemnidad y pompa la fiesta de la Candelaria, patrona de Medellín, el 2 de febrero; con alguna frecuencia hay diversiones populares. Hay varios clubes sociales, en donde se ejecutan diversos deportes, como *foot-ball*, *basket-ball*, tennis, equitación, natación, etc. También tiene lugar cada semana una feria de ganado, considerada como la mejor de la República.

Monumentos, bellezas naturales, etc. Tiene Medellín multitud de edificios modernos, entre los cuales merecen citarse la Catedral de Villanueva, la iglesia de Buenos Aires, el Palacio Nacional, el Palacio de la Gobernación, la Universidad de Antioquia y muchos otros. Entre los edificios de carácter colonial se encuentra la iglesia de La Veracruz, en el corazón de la ciudad, a la vez que muchos otros diseminados dentro del



UNIVERSIDAD EAFIT Biblioteca Sala de Patrimonio Documental





Club campestre – Medellín).

área urbana. Como belleza natural merece especial mención el Valle de Aburrá, en el centro del cual se encuentra edificada la ciudad.

Balnearios. Los habitantes de la ciudad se valen de los ríos Aburrá

o Medellín y Santa Elena, a la vez que de muchas piscinas de uso público y privado, para sus baños y ejercicios de natación.

Vías de comunicación. Medellín tiene ferrocarril hasta Puerto Berrío, en el río Magdalena, y hasta La Pintada, sobre el río Cauca; también tiene multitud de carreteras que lo unen a la mayor parte de los pueblos del Departamento, entre las cuales deben citarse la carretera al mar, la de Yarumal, la de Sonsón y la de Santa Bárbara, con las cuales se hace la comunicación entre los Municipios y la capital.

Educación. Entre los numerosos establecimientos de enseñanza, merecen mención la Escuela de Medicina, la de Derecho y Ciencias Sociales y Políticas, la Escuela Nacional de Minas, la Universidad de Antioquia, la Escuela Nacional de Agronomía, el Colegio de San Ignacio, Escuelas Normales para varones y señoritas, multitud de colegios para primera y segunda enseñanza e innumerables escuelas primarias, tanto urbanas como rurales.

Beneficencia. Tiene Medellín varias clínicas particulares, hospital de San Vicente de Paúl, Sala de Maternidad, asilos de ancianos y de niños, asilo de locos y muchos otros establecimientos y sociedades de beneficencia.



Planta Central Hidroeléctrica de Guadalupe – Propiedad del Municipio de Medellín.

Servicios públicos. Cuenta la ciudad con magnífico alumbrado eléc-

UNIVERSIDAD EAFIT Biblioteca Sala de Patrimonio Documental

trico, acueducto, alcantarillado, teléfono, tranvía eléctrico y multitud de calles pavimentadas.

Comercio e industria. Es Medellín el primer centro cafetero del país, así como industrial y minero. Tiene grandes casas importadoras y exportadoras y distintas fábricas en todos los ramos de la industria.

ABEJORRAL

25,093 habitantes; fundada en 1811; altura sobre el mar, 2,400 metros; temperatura media, 17 grados.

Sitios de interés. Las cataratas del río Aures, cataratas del río Yeguas y riberas del río Arma.

Hoteles. El Bolívar y el Colombia, con tarifa mínima de $ 1 diario y capacidad para 15 personas cada uno.

Espectáculos públicos. Se verifican ferias mensuales de ganado el segundo viernes de cada mes.

Bellezas naturales. Cataratas de los ríos Aures, Yeguas y El Buey.

Balnearios. En los ríos Aures, Las Yeguas, Arma y El Buey.

Vías de comunicación. Carretera, en construcción, a la Troncal del Sur.

Educación. Colegio para varones, otro para señoritas, dos escuelas urbanas y veinticinco rurales.

Beneficencia. Hospital de San Juan de Dios, con magnífico edificio y pabellones separados para hombres y mujeres.

Servicios públicos. Tiene luz eléctrica y acueducto.

Comercio e industria. Café y mercancías en general.

ABRIAQUÍ

2,400 habitantes; fundada en 1912; altura sobre el mar, 1,900 metros; temperatura media, 17 grados.

Sitios de interés. Popales, Santa Ana y Piedras.

Hoteles. Dos asistencias que tienen una tarifa diaria de $ 0–70 y capacidad para 20 personas.

Espectáculos públicos. Fiestas populares en junio.

Monumentos. A Bolívar en la plaza principal.

Vías de comunicación. Caminos de herradura.

Educación. Dos escuelas urbanas y tres rurales.

Servicios públicos. Tiene luz eléctrica y acueducto.

Comercio e industria. Agricultura, minería y ganadería.

ALEJANDRÍA

2,176 habitantes; fundada en 1907; altura sobre el mar, 1,700 metros; temperatura media, 20 grados.

Sitios de interés. Minas de Nudillales. Playarrica y planta eléctrica municipal.

Hoteles. Hay dos hoteles con tarifa diaria de $ 0–50 y capacidad para 10 personas.

Espectáculos públicos. Fiestas populares en noviembre de cada año.

Bellezas naturales. Dos saltos y una cascada en el río Nare.

Balnearios. En el río Nare.

Vías de comunicación. Caminos de herradura.

Educación. Dos escuelas urbanas y cuatro rurales.

Servicios públicos. Tiene luz eléctrica y acueducto.

Comercio e industria. Café, agricultura y minería.

AMAGÁ

11,241 habitantes; fundada en 1788; altura sobre el mar, 1,390 metros; temperatura media, 21 grados.

Sitios de interés. Piedrapelona, El Volcán y La Ferrería.

Hoteles. Central, Nueva Pensión y Pensión Bustamante, con tarifa que varía entre $ 0–50 y $ 1 y capacidad para 18 personas.

Monumentos. A Cristo Rey y a Bolívar.

Balnearios. En La Ferrería.

Vías de comunicación. Carretera a la estación del ferrocarril de Antioquia–Cauca.

Educación. Un colegio para señoritas, dos escuelas urbanas y once rurales.

Beneficencia. Hospital de caridad.

Servicios públicos. Tiene luz eléctrica y acueducto.

Comercio e industria. Café, carbón mineral, caña de azúcar y tabaco.

AMALFI

10,000 habitantes; fundada en 1843; altura sobre el mar, 1,600 metros; temperatura media, 20 grados.

Sitios de interés. El río, La Viborita y La Víbora.

Hoteles. Colombia, con tarifa diaria de $ 1 y capacidad para 20 personas.

Bellezas naturales. Puente de piedra sobre el río Mono y salto en el mismo río; rocas de cal de La Viborita y Cueva del Tigre.

UNIVERSIDAD EAFIT Biblioteca Sala de Patrimonio Documental

Balnearios. En el río Mono.

Vías de comunicación. Caminos de herradura.

Educación. Instituto Marceliano Vélez, dos escuelas urbanas y cuatro rurales.

Beneficencia. Un hospital.

Servicios públicos. Tiene luz eléctrica, acueducto y alcantarillado.

Comercio e industria. Ganadería y minería.

ANDES

23,299 habitantes; fundada en 1852; altura sobre el mar, 1,360 metros; temperatura media, 22 grados y medio.

Sitios de interés. El Bosque, Tapartó y la carretera; atractivo el primero por sus paisajes y baños fríos; el segundo, por sus baños, y el tercero, por su viaducto y cortes altos.

Hoteles. Luna Park, Central y Porras, con una tarifa diaria por persona de $ 2 el primero, y $ 1-50 los dos últimos, y capacidad para 60 personas.

Espectáculos públicos. Ferias mensuales, el día lunes; regocijos populares en las fiestas cívicas.

Bellezas naturales. Los Farallones y los paisajes de sus alrededores.

Monumentos. La casa en donde nació el Indio Uribe. (El gran escritor Juan de Dios Uribe Restrepo).

Balnearios. Río San Juan, el Tapartó y La Chaparrala.

Vías de camunicación. Carreteras a Bolombolo y Bolívar.

Educación. Colegio San Luis e Instituto Restrepo; veintidós escuelas oficiales.

Beneficencia. Un hospital de los Hermanos Salesianos y una clínica hospital para pensionados; un asilo dirigido por los salesianos.

Servicios públicos. Luz eléctrica y acueducto.

Comercio e industria. Comercio de toda clase de artículos; su principal industria es el café.

ANGELÓPOLIS

5,272 habitantes; fundada en 1896; altura sobre el mar, 1,960 metros; temperatura media, 18 grados.

Sitios de interés. La estación Angelópolis, por su movimiento férreo y animación comercial; Cienaguita, por la simpatía de sus vecinos y riqueza agrícola, y Horizontes, por sus bellezas panorámicas.

Hoteles—Zea, con una capacidad para seis huéspedes.

Espectáculos públicos. Fiestas patrias.

Monumentos históricos. El de la Inmaculada.

Vías de comunicación. Líneas férreas a Medellín y a La Pintada.

Educación. Dos escuelas para varones y cinco para señoritas.

Servicios públicos. Luz eléctrica, alcantarillado y acueducto.

Comercio e industria. Café y panela.

ANGOSTURA

8,988 habitantes; fundada en 1814; altura sobre el mar, 1,637 metros; temperatura media, 21 grados.

Sitios de interés. La Quinta, atractivo por sus frondosos pisquines y cafetos; El Llano, por su planicie con una extensión de 15 por 6 cuadras y baños en el río Pajarito; la Culebra, por sus vegas bañadas por el río Pajarito.

Hoteles. Sólo tiene asistencias, con una capacidad para 15 personas.

Espectáculos públicos. En los días de fiesta patria.

Monumentos. Al Libertador.

Bellezas naturales. Cascada del Chocho y el río Tenche.

Vías de comunicación. Carreteras a Yarumal y Porcecito.

Educación. Colegio Padre Mariano, para varones; Sagrado Corazón de Jesús, para señoritas, y una escuela infantil; dos escuelas urbanas y doce rurales.

Beneficencia. Hospital San Rafael, y servicios gratuitos de médico oficial.

Comercio e industria. Caña, miel, café, hortalizas y ganadería.

Servicios públicos. Luz eléctrica y acueducto.

ANORÍ

6,728 habitantes; fundada en 1821; altura sobre el mar, 1,535 metros; temperatura media, 21 grados.

Sitios de interés. Sus alrededores.

Hoteles. Asistencias.

Espectáculos públicos. En los días de fiesta patria.

Vías de comunicación. Caminos de herradura.

Educación. Dos escuelas urbanas y siete rurales.

Beneficencia. Un hospital.

Servicios públicos. Luz eléctrica y acueducto.

Comercio e industria. Minería y agricultura.

ANTIOQUIA

12,603 habitantes; fundada en 1541; altura sobre el mar, 700 metros; temperatura media, 27 grados.

UNIVERSIDAD EAFIT Biblioteca Sala de Patrimonio Documental

Sitios de interés. El puente de Occidente, que tiene una longitud de 340 metros, y el Paso Real, en donde se encuentra la ceiba que contiene un grabado del insigne hombre público y jefe del Poder Ejecutivo, doctor Juan de Dios Aranzazu.

Hoteles. Tiene un hotel con una tarifa de $ 0–75 diarios por persona, con capacidad para 60 personas.

Espectáculos públicos. Ferias en marzo, julio y diciembre, y fiestas patrias.

Monumentos y bellezas naturales. Iglesia parroquial de Santa Bárbara, de arte ibérico, y bellezas naturales de sus alrededores.

Balnearios. Baños térmicos.

Vías de comunicación. Carretera al mar.

Educación. Colegio de San Luis Gonzaga, para varones, y de la Presentación, para señoritas; catorce escuelas entre urbanas y rurales.

Beneficencia. Hospital San Pedro Claver y de San Juan de Dios.

Servicios públicos. Luz eléctrica y acueducto.

Comercio e industria. Maíz, café, fríjoles y cacao.

ANZÁ

4,170 habitantes; fundada en 1750; altura sobre el mar, 800 metros; temperatura media, 27 grados.

Sitios de interés. Guinter, atractivo por su agradable clima; estación Anzá, por su movimiento férreo y afluencia de pasajeros; el río Cauca, por su belleza panorámica; baños termales.

Hoteles. Tres hoteles, con una tarifa diaria de $ 0–80 y capacidad para 20 personas.

Espectáculos públicos. Fiestas patrias y el 4 de octubre de cada año.

Monumentos y bellezas naturales. La iglesia de estilo colonial y bellezas panorámicas del río Cauca.

*Balnearios.*Baños en el río Cauca.

Vías de comunicación. Carretera Anzá–Urrao, en construcción; troncal férreo de Occidente, navegación en el río Cauca.

Educación. Dos escuelas urbanas y dos rurales.

Beneficencia. Un asilo.

Servicios públicos. Acueducto.

Comercio e industria. Café, minería, ganadería y agricultura.

ARMENIA (A)

7,025 habitantes; fundada en 1894; altura sobre el mar, 1,840 metros; temperatura media, 19 grados.

Sitios de interés. La barca de Cangrejo sobre el río Cauca, por sus baños.

Hoteles. Armenia, Unión y Medellín, y dos pensiones, con tarifa diaria de $ 0–50 y una capacidad para 10 huéspedes cada uno.

Espectáculos públicos. En las fiestas patrias.

Monumentos históricos. Un busto a Simón Bolívar.

Vías de comunicación. Caminos de herradura.

Educación. Colegio de San Antonio, para varones.

Servicios públicos. Luz eléctrica.

Comercio e industria. Agricultura y ganadería, especialmente café y maíz.

BARBOSA

13,496 habitantes; fundada en 1812; altura sobre el mar, 1,300 metros; temperatura media, 26 grados.

Sitios de interés. Llanogrande, por la estación del ferrocarril e ingenio de azúcar; hacienda Barbosa, por su capilla y la gruta de la Virgen; el Hatillo, por sus saludables baños.

Espectáculos públicos. Fiestas populares el 13 de julio, el 16 de julio y 8 de diciembre.

Monumentos históricos. Estatua de Simón Bolívar en el parque Santiago.

Balnearios. Baños de aguas termales.

Vías de comunicación. Carreteras a Medellín, Santa Rosa y Yarumal; ferrocarril con Medellín y Puerto Berrío.

Educación. Colegios de la Presentación y de don Alejandro Echavarría; dos escuelas urbanas y veinte rurales.

Beneficencia. Hospital de la Sagrada Familia.

Servicios públicos. Luz eléctrica y alcantarillado.

Comercio e industria. Agricultura, minería, cabuya y café.

BELMIRA

4,009 habitantes; fundada en 1824; altura sobre el mar, 2,400 metros; temperatura media, 16 grados.

Sitios de interés. La planta eléctrica, por sus baños en el río Chico; San Joaquín, por su establecimiento de minas; «Sobomos», por la altiplanicie de su páramo y belleza panorámica.

Hoteles. Santa Inés y Belmira. con una tarifa diaria de $ 0–70 por persona, y una capacidad para 8 personas.

Vías de comunicación. Caminos de herradura.

Educación. Dos escuelas urbanas y tres rurales.

Servicios públicos. Luz eléctrica y acueducto.

Comercio e industria Agricultura y minería,

UNIVERSIDAD EAFIT Biblioteca Sala de Patrimonio Documental

BELLO

9,695 habitantes; fundada en 1600; altura sobre el mar, 1,520 metros; temperatura media, 22 grados.

Sitios de interés. El Bosque, en el corregimiento de Fontidueño, por sus bellezas panorámicas, y el Salento por sus magníficos baños y una bella arboleda.

Hoteles. Un solo hotel con una tarifa de $ 0–80 diarios.

Monumentos históricos. La choza donde nació el ilustre humanista y Presidente de Colombia don Marco Fidel Suárez; bellezas naturales en El Calvario.

Balneario. En la piedra ancha de Salento.

Vías de comunicación. Carretera a Medellín, líneas férreas a Medellín, Bolombolo y Puerto Berrío.

Educación. Colegio Suárez, para varones, Corazón de Jesús, para señoritas.

Beneficencia. Patronato para obreras.

Servicios públicos. Luz eléctrica.

Comercio e industria. La agricultura y la fabril.

BETANIA

9,338 habitantes: fundada en 1920; altura sobre el mar, 1,520 metros; temperatura media, 22 grados.

Sitios de interés. La planta eléctrica, por su caída de agua; Las Mercedes, por la belleza panorámica de los farallones del Citará, y La Capilla, por su lugar de recreo.

Hoteles. Elba, con una tarifa diaria de $ 0–50, y otro sin nombre, ambos con una capacidad para 14 personas.

Espectáculos públicos. Fiestas de San Rafael el 24 de octubre, y fiestas patrias.

Bellezas naturales. Los farallones del Citará.

Vías de comunicación. Caminos de herradura.

Educación. Dos escuelas urbanas y dos rurales.

Servicios públicos. Luz eléctrica y acueducto.

Comercio e industria. Café.

BETULIA

8,469 habitantes; fundada en 1884; altura sobre el mar 1,743 metros; temperatura media, 23 grados.

Sitios de interés. El Recreo del Sur y río Quebradona.

Hoteles. Ben–Hur, Central y Betulia; con una tarifa diaria de $ 0–80 y capacidad para 30 personas los tres.

Espectáculos públicos. Feria mensual en el Corregimiento de Altamira.

Monumentos y bellezas naturales. Busto de Simón Bolívar; cascada en el río Chorroblanco, de 120 metros de altura; cerro de San José, y un puente de piedra.

Vías de comunicación. Línea férrea troncal que atraviesa la parte oriental del Municipio.

Educación. Un colegio que lleva el nombre de «Benjamín Herrera,» cuatro escuelas urbanas y cuatro rurales.

Beneficencia. Existe un hospital auxiliado con fondos departamentales, y una pequeña clínica para casos de urgencia.

Servicios públicos. Tiene luz eléctrica y acueducto.

Industria y comercio. Agricultura y ganadería.

BOLÍVAR

1,470 habitantes; fundada en 1895; altura sobre el mar, 1,230 metros; temperatura media, 20 grados.

Hoteles. Hotel León, Bolívar y Prudencias, con una capacidad para 20 personas.

Espectáculos públicos. Ferias el primer jueves de cada mes.

Vías de comunicación. Carretera a Bolombolo, ferrocarril Bolombolo–Medellín.

Educación. Colegio de Santa Inés para señoritas, e Instituto Libertador para hombres; escuelas urbanas para niños y niñas y dos escuelas rurales.

Beneficencia. Instituto Profiláctico, asilo de ancianos y hospital La Merced.

Servicios públicos. Luz eléctrica, alcantarillado y acueducto.

Comercio e industria. Ganadería, café, cacao, tabaco y caña de azúcar.

BURITICÁ

5,200 habitantes; fundada en 1614; altura sobre el mar, 1,650 metros; temperatura media, 21 grados.

Sitios de interés. El Cauca (río), por la pesca y el baño; Untí, por el baño y la pesca, y el Naranjo, por los ingenios de caña de azúcar.

Hoteles. El Rodríguez, Santa Rosa y Aquendó, con tarifa diaria de $ 0–80 por persona y capacidad para 16 huéspedes.

Espectáculos públicos. Fiestas populares el 24 y 25 de diciembre.

Monumentos históricos. Busto del Libertador.

Balnearios. Baños en el río Cauca y térmicos en Cucurucho y Remango.

UNIVERSIDAD EAFIT Biblioteca Sala de Patrimonio Documental

Vías de comunicación. Carretera al mar, en construcción.

Educación. Escuelas urbanas dos, y siete rurales.

Beneficencia. Un consultorio médico gratuito.

Comercio e industria. Telas y cacharros, café y sombreros de paja.

CÁCERES

2,385 habitantes; fundada en 1558; altura sobre el mar, 150 metros temperatura media, 29 grados.

Sitios de interés. Purí y Guarumo, por sus bellezas naturales.

Hoteles. Cuenta solamente con asistencias.

Espectáculos públicos. Fiestas populares el 22 de julio, que es la fiesta de la Magdalena.

Vías de comunicación. El río Cauca.

Educación. Varias escuelas urbanas y rurales.

Comercio e industria. Minería, ganadería y agricultura.

CAICEDO

3,450 habitantes; fundada en 1908; altura sobre el mar, 1,850 metros; temperatura media, 20 grados.

Hoteles. Bravo, a $ 0–40 diarios, y con una capacidad para 10 personas.

Espectáculos públicos. Feria el día martes anterior al último viernes de cada mes.

Vías de comunicación. Caminos de herradura.

Educación. Dos escuelas urbanas y una rural.

Servicios públicos. Acueducto en construcción.

Comercio e industria. Café, maíz, fríjoles, panela y salinas.

CALDAS

8,091 habitantes; fundada en 1848; altura sobre el mar, 1,800 metros; temperatura media, 19 grados.

Hoteles. Central y Pasajeros, con tarifa diaria de $ 0–80 por persona y capacidad para 40 personas.

Monumentos. Uno a la Bandera.

Vías de comunicación. Carretera a Medellín y a Santa Bárbara; ferrocarril a Medellín y a La Pintada.

Educación. Colegio Caldas para varones y La Merced para señoritas; dos escuelas urbanas y seis rurales.

Servicios públicos. Luz eléctrica, alcantarillado y acueducto.

Comercio e industria. Café y pieles; Talleres de fundición, fábricas de loza y de vidrio.

CAMPAMENTO

5,367 habitantes; fundada en 1835; altura sobre el mar, 1,842 metros; temperatura media, 20 grados.

Sitios de interés. Alto del Monumento, por sus hermosos panoramas; Loma de Curibanai, en donde se encuentra el monumento a Córdoba y en donde libró la batalla con Warletta; y el alto de Chimborazo, por ser el más alto pico de montaña de las provincias del norte y del nordeste.

Hoteles. Un hotel con tarifa diaria de $ 1 por persona y capacidad para 20 huéspedes.

Espectáculos públicos. La fiesta patronal en octubre y la Semana Santa.

Monumentos y bellezas naturales. Monumento a la Virgen, cascada de las «Dantas» río Nechí y Paisaje de Morro Pelón.

Balneario. Baños en el río Nechí.

Vías de comunicación. Camino de herradura y carretera en construcción a Yarumal.

Educación. Una escuela de varones, otra para niñas y tres rurales.

Comercio e industria. Agricultura, especialmente caña, café y maíz.

CAÑASGORDAS

15,029 habitantes; fundada en 1870; altura sobre el mar, 1,490 metros; temperatura media, 22 grados.

Sitios de interés. La Granja, por su agradable clima; Manglar, por ser excelente sitio de recreo, e Insor, por su ganado y cultivos.

Hoteles. Luna Park y Patria con tarifa diaria de $ 0–70 por persona y capacidad para 60 huéspedes.

Espectáculos públicos. Ferias el lunes siguiente al último sábado de cada mes; fiestas populares el 4 de noviembre, el 8 y el 25 de diciembre.

Monumentos. El busto del Padre de la Patria en la plazuela de Bolívar.

Vías de comunicación. Carretera a Medellín.

Educación. Dos colegios para varones y uno para señoritas; doce escuelas departamentales y seis municipales.

Beneficencia. Hospital San Carlos y un dispensario.

Servicios públicos. Luz eléctrica y acueducto en construcción.

Comercio e industria. Oro y café.

CARAMANTA

7,220 habitantes; fundada en 1842; altura sobre el mar, 2,017 metros temperatura media, 17 grados.

UNIVERSIDAD EAFIT Biblioteca Sala de Patrimonio Documental

Hoteles. Bolívar, Granada y Caramanta, con tarifa diaria de $ 0–50 por persona y capacidad para 20 personas cada uno.

Monumentos. El templo, cuyo frontis es una obra arquitectónica muy meritoria.

Educación. Colegio de San José, para varones, y de la Inmaculada, para señoritas; dos escuelas urbanas y varias rurales.

Beneficencia. Un hospital en construcción.

Servicios públicos. Luz eléctrica.

Comercio e industria. Agricultura, especialmente café y ganadería.

CARMEN DE VIBORAL

11,046 habitantes; fundada en 1807; altura sobre el mar, 2,200 metros, temperatura media, 17 grados.

Sitios de interés. Campoalegre y las fábricas de loza.

Hoteles. Un hotel con una tarifa de $ 0–80 diarios por persona y capacidad para 8 huéspedes.

Espectáculos públicos. Ferias el último viernes de cada mes, y fiestas populares el día de la patrona.

Monumentos. Estatua pedestre del Libertador.

Vías de comunicación. Una carretera a Ríonegro.

Educación. Un colegio para hombres y otro para mujeres, y sendas escuelas urbanas para niños y niñas.

Beneficencia. Un hospital.

Servicios públicos. Luz eléctrica y acueducto.

Comercio e industria. Locería.

CAROLINA

7,923 habitantes; fundada en 1785; altura sobre el mar, 1,800 metros; temperatura media, 19 grados.

Sitios de interés. El Salto y Guadalupe, este último centro da las mejores y más productivas frutas del Municipio.

Hoteles. El Carolina y dos pensiones, con tarifa diaria de $ 1–50 y capacidad para 60 personas.

Espectáculos públicos. Fiestas populares en octubre y diciembre.

Balnearios. En la fracción de Tenche.

Vías de comunicación. Caminos de herradura.

Beneficencia. Un hospital de caridad.

Servicios públicos. Tiene luz eléctrica y acueducto.

Educación. Un colegio para señoritas y nueve escuelas entre urbanas y rurales.

Comercio e industria. Agricultura y ganadería.

CISNEROS

8,744 habitantes; fundada en 1923; altura sobre el mar, 1,056 metros; temperatura media, 25 grados.

Sitios de interés. Versalles, atractivo por sus baños en la quebrada de *Santa Gertrudis.*

Hoteles. Mirella, con tarifa diaria de $ 1–20 y capacidad para 10 personas.

Balnearios. En la quebrada Santa Gertrudis.

Vías de comunicación. Estación del ferrocarril de Antioquia.

Educación. Colegio para señoritas, tres escuelas urbanas y dos rurales.

Beneficencia. Hospital de San Antonio y asilo en construcción.

Servicios públicos. Tiene luz eléctrica y acueducto.

Comercio e industria. Café, panela, frutas, oro.

COCORNÁ

11,307 habitantes; fundada en 1825; altura sobre el mar, 1,400 metros; temperatura media, 21 grados.

Sitios de interés. Puente Cocorná, en el río de su mismo nombre; San Bartolo, por la carretera troncal de Oriente, y la Chorrera, por su hermosa cascada.

Hoteles. Cocorná, Córdoba y Lusitania, con tarifa diaria de $ 1 y capacidad para 40 personas.

Bellezas naturales. Cascada de La Chorrera, de altura considerable

Balnearios. En el río Cocorná.

Vías de comunicación. Carretera troncal de Oriente.

Educación. Instituto Oriente para varones, y veinticuatro escuelas entre urbanas y rurales.

Beneficencia. Un hospital de caridad.

Servicios públicos. Tiene luz eléctrica, acueducto y alcantarillado.

Comercio e industria. Café, panela y otros productos agrícolas.

CONCEPCIÓN

4,214 habitantes; fundada en 1771; altura sobre el mar, 1,850 metros; temperatura media, 20 grados.

Monumentos históricos. Estatua y busto a los generales José María y Salvador Córdoba.

Vías de comunicación. Caminos de herradura.

Educación. Dos escuelas urbanas para ambos sexos.

Beneficencia. Un hospital de caridad.

UNIVERSIDAD EAFIT Biblioteca Sala de Patrimonio Documental

Comercio e industria. Maíz, panela y ganadería.

Servicios públicos. Tiene luz eléctrica, acueducto y alcantarillado.

CONCORDIA

13,498 habitantes; fundada en 1848; altura sobre el mar, 2,030 metros; temperatura media, 18 grados.

Sitios de interés. Magalla, lugar donde se encuentra la planta hidroeléctrica; hay una hermosa cascada y un puente de piedra natural: Las Animas, tiene una fuente de agua sulfurosa, y Bolombolo, estación del ferrocarril de Antioquia a orillas del río Cauca.

Hoteles. González, Suárez y Argentino, con tarifa diaria de $ 0–80, y capacidad para 30 personas.

Espectáculos públicos. Ferias de ganado el primer lunes de cada mes.

Balnearios. En la quebrada Magallo.

Vías de comunicación. Carretera en construcción a la estación de Bolombolo.

Educación. Colegio de Jesús, de María Auxiliadora, dos escuelas urbanas y ocho rurales.

Beneficencia. Hospital de San Juan de Dios.

Servicios públicos. Tiene luz eléctrica y acueducto.

Comercio e industria. Café y ganadería.

COPACABANA

7,300 habitantes; fundada en 1598; altura sobre el mar, 1,450 metros; temperatura media, 21 grados.

Hoteles. Copacabana, con capacidad para 5 personas.

Monumentos históricos. Busto a Bolívar.

Balnearios. En el río Medellín.

Vías de comunicación. Carretera a Medellín y a Yarumal; estación del ferrocarril de Antioquia.

Educación. Dos escuelas urbanas y cinco rurales.

Beneficencia. Hospital de San Vicente de Paúl.

Servicios públicos. Tiene luz eléctrica, acueducto y alcantarillado.

Comercio e industria. Agricultura.

CHIGORODÓ

690 habitantes; fundada en 1915; altura sobre el mar, 34 metros; temperatura media, 28 grados.

Espectáculos públicos. Se celebran las fiestas patrias.

Vías de comunicación. Caminos de herradura y embarcaciones menores

Educación. Dos escuelas urbanas para ambos sexos.

Comercio e industria. Arroz y cacao.

DABEIBA

10,150 habitantes; fundada en 1887; altura sobre el mar, 1,000 metros; temperatura media, 25 grados.

Sitios de interés. Puente natural sobre el río Sucio, hacienda Pital y paraje Antadó.

Hoteles. Tres hoteles con tarifa diaria de $ 0–60 y capacidad para 60 huéspedes.

Espectáculos públicos. Fiestas en julio y ferias de ganado cada mes.

Balnearios. En el río Sucio; también existen aguas termales.

Vías de comunicación. Carretera en construcción a Cañasgordas.

Educación. Dos escuelas urbanas para ambos sexos y siete rurales.

Beneficencia. Hospital de San Juan de Dios y un asilo.

Servicios públicos. Actualmente se construye planta para luz eléctrica; acueducto y alcantarillado.

Comercio e industria. Oro, cacao, café, algodón y ganadería.

DONMATÍAS

5,777 habitantes; fundada en 1775; altura sobre el mar, 2,210 metros; temperatura media, 18 grados.

Hoteles. Dos pequeños hoteles, con tarifa diaria de $ 0–60 y capacidad para 10 personas.

Espectáculos públicos. Ferias de ganado el tercer viernes de cada mes.

Monumentos históricos. A Cristo Rey y a Bolívar.

Vías de comunicación. Carretera Medellín–Yarumal.

Educación. Un colegio para señoritas, dos escuelas urbanas y dos rurales.

Servicios públicos. Tiene luz eléctrica, acueducto y alcantarillado.

Comercio e industria. Agricultura y ganadería.

EBÉJICO

9,959 habitantes; fundada en 1883; altura sobre el mar, 770 metros; temperatura media, 23 grados.

Sitios de interés. Sevilla, por su clima, paisaje y vista al río Cauca.

Hoteles. El Bolívar y el Leticia, con tarifa diaria de $ 1 y capacidad para 10 personas.

Espectáculos públicos. Feria de ganados el primer lunes de cada mes.

Monumentos históricos. Busto a Bolívar y plaza a los fundadores de Ebéjico.

UNIVERSIDAD EAFIT Biblioteca Sala de Patrimonio Documental

Vías de comunicación. Caminos de herradura.

Educación. Dos escuelas urbanas y doce rurales.

Beneficencia. Hospital en construcción.

Servicios públicos. Tiene luz eléctrica, acueducto y alcantarillado.

Comercio e industria. Café y caña de azúcar.

ENTRERRÍOS

3,760 habitantes; fundada en 1835; altura sobre el mar, 2,127 metros; temperatura media, 17 grados.

Sitios de interés. El Peñol, Ríogrande y El Zancudo.

Hoteles. Tres casas de asistencia, con tarifa diaria de $ 0-50.

Espectáculos públicos. Feria de ganados el último sábado de cada mes.

Bellezas naturales. Cerro del Peñol, visible a más de 40 kilómetros de distancia.

Balnearios. En el Ríogrande.

Vías de comunicación. Carretera en construcción a Santa Rosa.

Educación. Un colegio para señoritas, dos escuelas urbanas y cinco rurales.

Beneficencia. Hospital de caridad.

Servicios públicos. Luz eléctrica y acueducto; no tiene alcantarillado.

Comercio e industria. Pieles curtidas, agricultura y ganadería.

ENVIGADO

11,445 habitantes; fundada en 1775; altura sobre el mar, 1,610 metros; temperatura media, 20 grados.

Sitios de interés. Estación inalámbrica y fábrica de tejidos Rosellón.

Hoteles. Envigado, Berlín y Victoria, con tarifa diaria de $ 0-80 y capacidad para 20 personas en cada uno.

Espectáculos públicos. Fiestas populares en noviembre de cada año.

Edificios históricos y bellezas naturales. La Doctora, en donde nacieron los tres doctores De la Calle, y antigua residencia de don Fidel Cano; cascada de Ancón.

Balnearios. Varias piscinas de natación y la histórica quebrada de La Ayurá.

Vías de comunicación. Carretera, ferrocarril y tranvía a Medellín.

Educación. Colegio de La Presentación, para señoritas, dos escuelas urbanas y cinco rurales.

Beneficencia. Asilo de ancianos.



Iglesia parroquial—Envigado (Antioquia).

Comercio e industria. Hilados, tejidos, dulces, talabarterías y zapaterías, agricultura y ganadería.

Servicios públicos. Luz eléctrica, acueducto y alcantarillado.

FREDONIA

22,780 habitantes; fundada en 1830; altura sobre el mar, 1,850 metros; temperatura media, 19 grados.

Sitios de interés. San Pedro, Ubital y Puente Iglesias, sobre el río Cauca.

Hoteles. Fredonia, Medellín y Lusitania, con tarifa diaria de $ 1-50 y capacidad para 150 personas.

UNIVERSIDAD EAFIT Biblioteca Sala de Patrimonio Documental



Mercado público – Fredonia (Antioquia).

Espectáculos públicos. Feria de ganado el tercer lunes de cada mes.

Monumentos y bellezas naturales. A Cristo Rey, La Cruz y la Gruta de Lourdes, Cerro de Colombia.

Balnearios. Piscinas de natación en Ubital.

Vías de comunicación. Carretera a Venecia y a la estación Fredonia.

Educación. Colegio para varones, otro para señoritas; siete escuelas para varones y siete para señoritas.

Beneficencia. Un hospital e Instituto profiláctico.

Servicios públicos. Tiene luz eléctrica, acueducto y alcantarillado.

Comercio e industria. Café y ganadería.

FRONTINO

10,614 habitantes; fundada en 1859; altura sobre el mar, 1,335 metros; temperatura media, 21 grados centígrados.

Sitios de interés. El Cerro, Nore y Mucinga.

Hoteles. Un hotel y dos pensiones, con tarifa diaria de $ 1–50 y capacidad para 50 personas.

Espectáculos públicos. Ferias el último sábado de cada mes.

Balnearios. En Nore; también hay tres fuentes termales.

Vías de comunicación. Carretera en construcción a la Troncal del mar.

Educación. Colegio para varones, dos escuelas urbanas y catorce rurales.

Beneficencia. Un hospital de caridad.

Servicios públicos. Tiene luz eléctrica y acueducto en construcción.

Comercio e industria. Caña de azúcar, café, algodón y oro.

GIRALDO

2,667 habitantes; fundada en 1860; altura sobre el mar, 1,500 metros; temperatura media, 20 grados.

Sitios de interés. Manglar, kilómetro 20 y El Otrolado.

Hoteles. Central, Martínez y Puerta, con tarifa diaria de $ 0–80 y capacidad para 60 huéspedes.

Espectáculos públicos. Feria de ganado el primer jueves de cada mes; fiestas populares en mayo, julio y diciembre.

Bellezas naturales. Cascada La Sirena.

Balnearios. Piscina de natación en el punto denominado El Otrolado.

Vías de comunicación. Carretera en construcción a la troncal del mar.

Educación. Un colegio para varones, otro para señoritas, dos escuelas urbanas y cuatro rurales.

Beneficencia. Hospital de San Roque.

Industria y comercio. Café, caña de azúcar y ganadería.

GIRARDOTA

8,781 habitantes; fundada en 1815; altura sobre el mar, 1,500 metros; temperatura, 20 grados.

Hoteles. Dos hoteles con tarifa diaria de $ 1 y capacidad para 10 personas.

Monumentos históricos. Posee un Cristo o Señor Caído que se venera desde tiempos ya lejanos.

Vías de comunicación. Carretera a Medellín y a Barbosa; estación del ferrocarril de Antioquia.

Educación. Un colegio para varones y catorce escuelas entre urbanas y rurales.

Beneficencia. Hospital de caridad.

Servicios públicos. Tiene luz eléctrica.

Comercio e industria. Caña de azúcar y otros productos agrícolas

UNIVERSIDAD EAFIT Biblioteca Sala de Patrimonio Documental

GÓMEZ PLATA

6,557 habitantes; fundada en 1903; altura sobre el mar, 1,800 metros; temperatura media, 18 grados.

Sitios de interés. Guadalupe, en donde se encuentra la planta hidroeléctrica de mayor potencia que hay en la República, perteneciente al Municipio de Medellín.

Hoteles. La Liga y Pinillos, con tarifa diaria de $ 1 y capacidad para 35 personas.

Bellezas naturales. Cascada de Guadalupe.

Vías de comunicación. Carretera a Porcecito.

Educación. Dos escuelas urbanas y cinco rurales.

Beneficencia. Hospital de Santa Isabel.

Servicios públicos. Tiene luz eléctrica, acueducto y alcantarillado.

Comercio e industria. Minería, agricultura y ganadería.

GRANADA

7,944 habitantes; fundada en 1807; altura sobre el mar, 2,082 metros; temperatura media, 17 grados.

Sitios de interés. El río San Matías.

Hoteles. Granada, con tarifa diaria de $ 1 y capacidad para 15 personas.

Espectáculos públicos. Ferias semanalmente y fiestas populares en julio y agosto.

Bellezas naturales. Cascadas del río San Matías.

Balnearios. En el río San Matías.

Vías de comunicación. Carretera troncal de Oriente.

Educación. Un colegio para varones, otro para señoritas, dos escuelas urbanas y catorce rurales.

Beneficencia. Hospital de San Juan de Dios.

Servicios públicos. Tiene luz eléctrica, acueducto y parte de alcantarillado.

Comercio e industria. Café, panela y ganadería.

GUARNE

6,955 habitantes; fundada en 1817; altura sobre el mar, 2,280 metros; temperatura media, 17 grados.

Sitios de interés. La planta hidroeléctrica.

Hoteles. Dos hoteles, con tarifa diaria de $ 0-50 y capacidad para 10 personas.

Espectáculos públicos. Fiesta patronal, en febrero.

Monumentos históricos. Al Libertador.

Vías de comunicación. Tranvía de Oriente.

Educación. Liceo Pedagógico, escuela urbana de señoritas y once rurales.

Servicios públicos. Tiene luz eléctrica y acueducto.

Comercio e industria. Cabuya y manufacturas de cabuya.

GUATAPÉ

2,948 habitantes; fundada en 1822; altura sobre el mar, 1,920 metros; temperatura media, 18 grados.

Sitios de interés. La Piedra, Alto del Páramo y quebrada Guatapé.

Hoteles. Hay tres pensiones, con tarifa mínima de $ 0-60 y capacidad para 30 personas.

Espectáculos públicos. Ferias de ganado, mensualmente.

Bellezas naturales. Piedra denominada El Peñón.

Balnearios. En la quebrada de Guatapé.

Vías de comunicación. Caminos de herradura.

Educación. Dos escuelas urbanas y cinco rurales.

Beneficencia. Hospital de caridad.

Servicios públicos. Tiene luz eléctrica y acueducto.

Comercio e industria. Maderas, café, agricultura, ganadería y minería.

HELICONIA

6,018 habitantes; fundada en 1814; altura sobre el mar, 1,400 metros; temperatura media, 23 grados.

Hoteles. Dos hoteles, con una tarifa de $ 0-80 diarios.

Vías de comunicación. Camino de herradura a Prado.

Educación. Dos escuelas urbanas y tres rurales.

Beneficencia. Un hospital.

Servicios públicos. Tiene luz eléctrica.

Comercio e industria. Café y sal.

ITAGUÍ

5,887 habitantes; fundada en 1831; altura sobre el mar, 1,625 metros; temperatura media, 20 grados.

Sitios de interés. El Brasil, puente Doña María y El Lago.

Hoteles. Un pequeño hotel, con tarifa diaria de $ 0-80 y capacidad para 3 personas.

Balnearios. En El Lago.

UNIVERSIDAD EAFIT Biblioteca Sala de Patrimonio Documental

Vías de comunicación. Estación del ferrocarril de Antioquia.

Educación. Un colegio para varones, otro para señoritas, dos escuelas urbanas y cuatro rurales.

Servicios públicos. Tiene luz eléctrica, acueducto y alcantarillado.

Comercio e industria. Curtiembres, café y otros productos agrícolas.

ITUANGO

15,207 habitantes; fundada en 1858; altura sobre el mar, 1,530 metros; temperatura media, 21 grados.

Sitios de interés. El río Cauca, por la pesca y la caza.

Hoteles. Dos hoteles, con tarifa diaria de $ 1 y capacidad para 20 personas.

Balnearios. Río Cauca.

Vías de comunicación. Caminos de herradura.

Educación. Dos escuelas urbanas y siete rurales.

Beneficencia. Un hospital.

Comercio e industria. Agricultura, ganadería y minería.

JARDÍN

13,500 habitantes; fundada en 1865; altura sobre el mar, 1,807 metros; temperatura media, 19 grados.

Sitios de interés. La Selva, El Chicharro y La Hacienda.

Hoteles. Jardín y Bolívar, con capacidad para 40 personas.

Espectáculos públicos. Feria de ganado mensualmente.

Bellezas naturales. Cascada de 80 metros en el camino que conduce a Jericó, y otras dos de menor importancia en La Salada y Morrogacho.

Balnearios. Una piscina de natación de 80 metros cuadrados.

Vías de comunicación. Carretera en construcción a Andes y Jericó.

Educación. Un colegio para varones, otro para señoritas, dos escuelas urbanas y quince rurales; también existe una escuela nacional de indígenas.

Beneficencia. Un hospital y un orfelinato.

Servicios públicos. Tiene luz eléctrica y alcantarillado; acueducto en construcción.

Comercio e industria. Fríjoles, agricultura y ganadería.

JERICÓ

20,741 habitantes; fundada en 1867; altura sobre el mar, 1,967 metros; temperatura media, 18 grados.

Sitios de interés. Palenque, El Jordán y Estación Bernardo Gómez

Hoteles. Reina, Pasajeros y Pensión Alemana, con tarifa diaria de $ 1 y capacidad para 50 personas.

Espectáculos públicos. Ferias de ganado cada mes.

Monumentos históricos. Estatua del Salvador, que domina la ciudad; Gruta de la Virgen, a donde se celebran romerías, bustos de los fundadores en el parque de su nombre y busto del Libertador en el Parque Reyes.

Balnearios. En el río Piedras.

Vías de comunicación. Carretera a la estación del ferrocarril del Cauca y a Támesis.

Educación. Colegio departamental de San José, Simón Bolívar, Instituto Jericó, Seminario Conciliar para varones, Colegio de la Presentación y de María, para señoritas; una escuela urbana y una complementaria para niñas; una rural y otra urbana para hombres; dos escuelas para ambos sexos, en el Corregimiento de Tarso, y ocho rurales.

Beneficencia. Hospital de San Rafael, Instituto Profiláctico y Orfelinato.

Servicios públicos. Tiene luz eléctrica, acueducto y alcantarillado.

Comercio e industria. Café y ganadería.

LA CEJA

8,698 habitantes; fundada en 1812; altura sobre el mar, 2,180 metros; temperatura media, 18 grados.

Sitios de interés. Las Lomitas, Guamito y El Tambo.

Hoteles. Pensiones Rodríguez y Antioquia, con tarifa diaria de $ 1 y capacidad para 12 personas.

Edificios históricos. Casa en donde nació el doctor Gregorio Gutiérrez González.

Vías de comunicación. Carretera a Ríonegro y Medellín.

Educación. Colegio Gutiérrez González, de María Auxiliadora, dos escuelas urbanas y seis rurales.

Beneficencia. Hospital de caridad.

Servicios públicos. Tiene luz eléctrica y parte de acueducto, y alcantarillado.

Comercio e industria. Industrias menores. Ganadería.

LA ESTRELLA

5,404 habitantes; fundada en 1860; altura sobre el mar, 1,967 metros; temperatura media, 19 grados.

Sitios de interés. La Ferrería, importante por la fabricación de máquinas despulpadoras de café.

UNIVERSIDAD EAFIT Biblioteca Sala de Patrimonio Documental

Hoteles. No tiene.

Vías de comunicación. Carretera a Medellín, estación del ferrocarril de Antioquia, sección del Cauca.

Educación. Un colegio para señoritas, dos escuelas urbanas y cinco rurales.

Comercio e industria. Manufacturas de fundición, cabuya.

Servicios públicos. Tiene luz eléctrica.

LA UNIÓN

3,563 habitantes; fundada en 1911; altura sobre el mar, 2,500 metros; temperatura, 14 grados.

Sitios de interés. La Peña, La Palmera y río Piedras.

Hoteles. Tres hoteles con tarifa diaria de $ 0-60 y capacidad para 16 personas.

Balnearios. En el río Piedras.

Vías de comunicación. Carretera a Medellín y Sonsón.

Educación. Dos escuelas urbanas y cuatro rurales.

Servicios públicos. Tiene luz eléctrica.

Comercio e industria. Agricultura y ganadería.

LIBORINA

7,356 habitantes; fundada en 1833; altura sobre el mar, 820 metros; temperatura media, 24 grados.

Sitios de interés. La Merced y La Boca.

Hoteles. Dos hoteles, con tarifa diaria de $ 0-50 y capacidad para 10 personas cada uno.

Balnearios. En el río Cauca.

Vías de comunicación. Caminos de herradura.

Educación. Dos escuelas urbanas y diez rurales.

Beneficencia. Un hospital.

Servicios públicos. Tiene luz eléctrica y acueducto.

Comercio e industria. Café y fríjoles.

MARGENTO

3,880 habitantes; fundada en 1912; altura sobre el mar, 70 metros; temperatura media, 29 grados.

Hoteles. Asistencias sin alojamiento.

Balnearios. Río Cauca.

Vías de comunicación. Fluvial del río Cauca y caminos de herradura.

Educación. Ocho escuelas entre urbanas y rurales.

Comercio e industria. Agricultura y ganadería.

MARINILLA

11.446 habitantes; fundada en 1709; altura sobre el mar, 2,120 metros; temperatura media, 17 grados.

Hoteles. No tiene.

Balnearios. En el Ríonegro.

Vías de comunicación. Carretera a Medellín y poblaciones vecinas; Tranvía de Oriente.

Educación. Un colegio para varones, otro para señoritas, dos escuelas urbanas y doce rurales.

Beneficencia. Un hospital de caridad y un asilo.

Servicios públicos. Tiene luz eléctrica y acueducto; alcantarillado, en construcción.

Comercio e industria. Huevos, cabuya y sacos de cabuya.

MONTEBELLO

7,049 habitantes; fundada en 1913; altura sobre el mar, 1,800 metros; temperatura media, 19 grados.

Sitios de interés. El alto de *El Rodeo* y la quebrada *La Fonda.*

Hoteles. Central y Pérez, con tarifa diaria de $ 0-50 y capacidad para 20 personas.

Espectáculos públicos. Feria de ganados el último sábado de cada mes.

Monumentos históricos. Estatua de Cristo Rey, en el alto de *El Rodeo.*

Balnearios. En la quebrada *La Fonda.*

Vías de comunicación. Caminos de herradura.

Educación. Un colegio para varones, otro para señoritas, dos escuelas urbanas y ocho rurales.

Servicios públicos. Tiene luz eléctrica.

Industria y comercio. Café.

MURINDÓ

1,551 habitantes; fundada en 1849; altura sobre el mar, 950 metros; temperatura media, 23 grados.

Vías de comunicación. Caminos de herradura, y fluvial del río Murindó al río Atrato.

UNIVERSIDAD EAFIT Biblioteca Sala de Patrimonio Documental

Educación. Dos escuelas urbanas y dos rurales, alternadas.

Comercio e industria. Arroz, cacao, banano, tagua y agricultura.

NARIÑO

7,665 habitantes; fundada en 1814; altura sobre el mar, 1,420 metros; temperatura media, 22 grados.

Hoteles. Nariño, América y Posada, con tarifa diaria de $ 0–50 y capacidad para 24 huéspedes.

Espectáculos públicos. Feria de ganado mensual.

Vías de comunicación. Caminos de herradura.

Educación. Dos escuelas urbanas, escuela complementaria de varones y de niñas, seis rurales.

Beneficencia. Hospital en construcción.

Servicios públicos. Tiene luz eléctrica y acueducto.

Comercio e industria. Café, ganadería y minería.

PAVARANDOCITO

671 habitantes; fundada en 1887; altura sobre el mar, 66 metros; temperatura media, 29 grados.

Sitios de interés. El Ríosucio, Villa Arteaga y Oraudó.

Hoteles. Dos casas de asistencia, con tarifa diaria de $ 0–40.

Espectáculos públicos. Fiestas populares en diciembre.

Bellezas naturales. El Peñón Solitario.

Balnearios. En el Ríosucio.

Vías de comunicación. Fluvial del Ríosucio.

Educación. Dos escuelas urbanas.

Comercio e industria. Arroz.

PEÑOL

8,178 habitantes; fundada en 1780; altura sobre el mar, 1,800 metros; temperatura media, 20 grados.

Sitios de interés. La Piedra, el Marial y el Ríonegro.

Hoteles. Un hotel, con tarifa diaria de $ 1.

Espectáculos públicos. Feria el segundo jueves de cada mes.

Monumentos históricos. A Bolívar.

Balnearios. En el Ríonegro.

Vías de comunicación. Caminos de herradura.

Educación. Colegio para varones y colegio para señoritas; dos escuelas urbanas y trece rurales.

FAES Biblioteca

Beneficencia. Un hospital.

Servicios públicos. Tiene luz eléctrica y acueducto en construcción.

Comercio e industria. Café y agricultura.

PEQUE

4,556 habitantes; fundada en 1870; altura sobre el mar, 1850 metros; temperatura media, 21 grados.

Sitios de interés. Río Cauca, por su espléndido baño.

Hoteles. Dos asistencias, con tarifa diaria de $ 0–50.

Vías de comunicación. Caminos de herradura.

Educación. Dos escuelas urbanas y cinco rurales.

Comercio e industria. Café y agricultura.

PUEBLORRICO

13,254 habitantes; fundada en 1911; altura sobre el mar, 1,942 metros; temperatura media, 18 grados.

Hoteles. Un hotel, con tarifa diaria de $ 1 y capacidad para 15 personas.

Bellezas naturales. Dos cascadas.

Balnearios. En el río Mulato y una fuente termal.

Vías de comunicación. Caminos de herradura a la estación del ferrocarril de Antioquia y pueblos vecinos.

Educación. Colegio para varones, otro para señoritas, dos escuelas urbanas y once rurales.

Beneficencia. Hospital en construcción.

Servicios públicos. Tiene luz eléctrica, acueducto y alcantarillado.

Comercio e industria. Café, panela y otros productos agrícolas.

PUERTO BERRÍO

12,104 habitantes; fundada en 1881; altura sobre el mar, 130 metros; temperatura media, 28 grados.

Sitios de interés. Santa Cruz, Murillo y carretera del Carare.

Hoteles. Magdalena, Ayacucho y Caribe, con tarifa de $ 3, $ 2 y $ 1–50, respectivamente y capacidad para 100, 40, y 20 en su orden.

Espectáculos públicos. Fiestas populares en el mes de diciembre.

Balnearios. Piscina de natación en el Hotel Magdalena.

Vías de comunicación. Carretera del Carare a Bogotá; ferrocarril de Antioquia a Medellín; fluvial del río Magdalena, y servicio aéreo de la Scadta.

Educación. Instituto Colombia, dos escuelas urbanas y una privada

UNIVERSIDAD EAFIT Biblioteca Sala de Patrimonio Documental

en la cabecera del Municipio; dos en cada uno de los Corregimientos de Maceo y Nare, y una en cada uno de los Corregimientos de Virginias, Malena y Murillo.

Beneficencia. Hospital de La Cruz e instituto profiláctico.

Servicios públicos. Tiene luz eléctrica, acueducto y alcantarillado.

Comercio e industria. Agricultura y ganadería.

REMEDIOS

4,779 habitantes; fundada en 1560; altura sobre el mar, 1,060 metros; temperatura media, 23 grados.

Sitios de interés. Bella Isla, San Pedro y La Culebra.

Hoteles. Luna Park.

Espectáculos públicos. Ferias mensuales.

Balnearios. En los ríos Ité, Otú y Sutena.

Vías de comunicación. Caminos de herradura.

Educación. Dos escuelas urbanas y cinco rurales.

Beneficencia. Un hospital.

Servicios públicos. Tiene luz eléctrica.

Comercio e Industria. Oro.

RETIRO

5,436 habitantes; fundada en 1815; altura sobre el mar, 2,225 metros; temperatura media, 16 grados.

Sitios de interés. La Fe, Don Diego y Los Soldados.

Hoteles. Tres hoteles, con tarifa diaria de $ 1.

Espectáculos públicos. Fiestas populares en diciembre de cada año.

Bellezas naturales. Cascadas de Don Diego, Carrizales y Piedrasblancas; gruta de Don Diego, canteras de cuarzo de Piedrasblancas y Salinas de El Retiro.

Balnearios. En los puntos descritos como sitios de interés.

Vías de comunicación. Carretera a Ríonegro.

Educación. Un colegio para varones, otro para señoritas; dos escuelas urbanas y ocho rurales.

Beneficencia. Hospital de San Juan de Dios.

Servicios públicos. Tiene luz eléctrica, acueducto y alcantarillado.

Comercio e industria. Sal, agricultura, principalmente café. Ganadería.

RÍONEGRO

18,005 habitantes; fundada en 1615; altura sobre el mar, 2,120 metros; temperatura media, 17 grados.



Patio principal de la casa donde se reunió la Convención de 1865—Ríonegro (Antioquia).

Sitios de interés. Tablazo, San Antonio, Río Abajo y Salazar.

Hoteles. Colombia, Ríonegro y Pensión Antioquia, con tarifa diaria de $ 1-50 y capacidad para 150 personas.

Espectáculos públicos. Ferias de ganado en los meses de abril y octubre.

Monumentos históricos. Un monumento que guarda los restos de José María Córdoba. Casa donde se reunió y celebró sus sesiones la Convención del 63.

Balnearios. En el río que pasa por la ciudad.

Vías de comunicación. Carretera a Medellín, Marinilla, La Ceja, El Retiro, Carmen, etc; tranvía de Oriente.

Educación. Colegio de Ríonegro, Instituto Liborio Mejía, Colegio de la Presentación, Instituto de María, escuelas urbanas de varones y de niñas, Escuela de Artes y Oficios, Taller femenino, varios colegios privados y diversas escuelas rurales.

Beneficencia. Hospital de San Juan de Dios y Asilo de niñas desamparadas.

UNIVERSIDAD EAFIT Biblioteca Sala de Patrimonio Documental



Plaza de Córdoba Ríonegro (Antioquia).



Estatua del General José María Córdoba Ríonegro (Antioquia).

Servicios públicos. Tiene luz eléctrica, acueducto y alcantarillado.
Comercio e industria. Agricultura y ganadería.



Monumento que guarda las cenizas del General José María Córdoba. Ríonegro (Antioquia).

SABANALARGA

3,974 habitantes; fundada en 1614; altura sobre el mar, 500 metros; temperatura media, 27 grados.

Sitios de interés. El río Cauca.

Hoteles. Dos pequeños hoteles, con tarifa de $ 0-40 diarios.

Espectáculos públicos. Feria el segundo lunes de cada mes.

Balnearios. En el río Cauca.

Vías de comunicación. Caminos de herradura.

Educación. Una escuela urbana alternada y cinco rurales.

Beneficencia. Un hospital en construcción.

Comercio e industria. Agricultura, principalmente café y frijoles. Ganadería.

SALGAR

14,191 habitantes; fundada en 1903; altura sobre el mar, 1,330 metros; temperatura media, 24 grados.

UNIVERSIDAD EAFIT Biblioteca Sistema Patrimonio Documental

Sitios de interés. Camán, El Concilio, La Margenta.

Hoteles. Tres hoteles, con tarifa diaria de $ 0–50.

Espectáculos públicos. Ferias mensuales.

Vías de comunicación. Caminos de herradura.

Educación. Un colegio para varones, otro para señoritas, dos escuelas urbanas y diez rurales.

Beneficencia. Un hospital de caridad.

Servicios públicos. Tiene luz eléctrica y alcantarillado.

Comercio e industria. Café.

SAN ANDRÉS

6,149 habitantes; fundada en 1573; altura sobre el mar, 1,530 metros; temperatura media, 21 grados.

Sitios de interés. El Recreo, la planta eléctrica y Piedecuesta.

Hoteles. Central, Oriental y Norte, con tarifa diaria de $ 0–50 y capacidad para 10 personas en cada uno.

Espectáculos públicos. Ferias el último lunes de cada mes.

Bellezas naturales. Salto del río San Andrés y cascadas de La Chorrera y Chorrerita.

Balnearios. En el río San Andrés.

Vías de comunicación. Caminos de herradura.

Educación. Cuatro escuelas urbanas y seis rurales.

Beneficencia. Hospital de San Rafael.

Servicios públicos. Tiene luz eléctrica y alcantarillado.

Comercio e industria. Agricultura y ganadería.

SAN CARLOS

6,335 habitantes; fundada en 1786; altura sobre el mar, 1,040 metros; temperatura media, 25 grados.

Sitios de interés. La Piedra, El Tabor, el Río y la Planta.

Espectáculos públicos. Ferias trimestrales.

Bellezas naturales. Piedra, El Tabor.

Balnearios. Río San Carlos y quebrada La Viejita.

Vías de comunicación. Caminos de herradura.

Educación. Tres escuelas urbanas y seis rurales.

Servicios públicos. Tiene luz eléctrica y acueducto.

Comercio e industria. Café y ganadería.

SAN JERÓNIMO

7,738 habitantes; fundada en 1653; altura sobre el mar, 820 metros; temperatura media, 25 grados.

Sitios de interés. Loma Hermosa, El Hato y Llano de Aguirre.

Hoteles. Ben-Hur, con tarifa diaria de $ 1 y capacidad para 10 personas.

Edificios históricos. Casa donde está sepultado Manuel Rodríguez; monumento a Bolívar.

Vías de comunicación. Carretera al mar.

Educación. Dos escuelas urbanas y siete rurales.

Beneficencia. Hospital de San Luis Beltrán.

Servicios públicos. Tiene luz eléctrica.

Comercio e industria. Arroz.

SAN LUIS

2,883 habitantes; fundado en 1783; altura sobre el mar, 1,115 metros; temperatura media, 23 grados.

Hoteles. Hay un hotel, con tarifa diaria de $ 0–40 y capacidad para 6 personas.

Bellezas naturales. Cascada del río Dormilón.

Balnearios. En el río Dormilón.

Vías de comunicación. Caminos de herradura.

Educación. Dos escuelas urbanas y dos rurales.

Beneficencia. Hospital de San Juan de Dios, en construcción.

Servicios públicos. Tiene luz eléctrica.

Comercio e industria. Maíz, café, caña de azúcar y agricultura.

SAN PEDRO

6,045 habitantes; fundado en 1757; altura sobre el mar, 2,435 metros; temperatura media, 16 grados.

Sitios de interés. El Calvario, El Juniobato y El Noviciado de los Hermanos Cristianos.

Hoteles. El Belén y el Leticia, con tarifa diaria de $ 0–80 y capacidad para 35 personas.

Espectáculos públicos. Feria el primer lunes de cada mes; fiestas populares en mayo y junio.

Monumentos y *bellezas naturales.* Busto al Libertador, casa donde nació Fidel Cano, cascada en el río Chico y cascada del Hato.

Balnearios. Piscina de natación, en el Juniobato de los padres Eudistas.

UNIVERSIDAD EAFIT Biblioteca Sala de Patrimonio Documental

Vías de comunicación. Carretera en construcción a la troncal del mar.

Educación. Colegio de los padres Eudistas; de los Hermanos Cristianos, dos escuelas urbanas y ocho rurales.

Beneficencia. Un asilo para pobres.

Servicios públicos. Tiene luz eléctrica y acueducto.

Comercio e industria. Agricultura, ganadería y minería.

SAN RAFAEL

5,395 habitantes: fundado en 1872; altura sobre el mar, 1,050 metros; temperatura media, 24 grados.

Sitios de interés. Río San Rafael, regiones mineras del Carmen y Cardal y Salto del Charco.

Hoteles. Un hotel, con tarifa diaria de $ 1 y capacidad para 20 personas.

Espectáculos públicos. Ferias mensuales.

Monumentos y bellezas naturales. Estatua de Bolívar en el parque de su nombre; cavernas especiales llamadas Organales, es decir, grandes salones entre las rocas.

Balnearios. En el río San Rafael.

Vías de comunicación. Caminos de herradura a Marinilla y a Santo Domingo.

Educación. Dos escuelas urbanas y seis rurales.

Beneficencia. Hospital en proyecto.

Servicios públicos. Tiene luz eléctrica y acueducto; alcantarillado en construcción.

Comercio e industria. Agricultura y minería.

SAN ROQUE

11,702 habitantes; fundado en 1884; altura sobre el mar, 1,400 metros; temperatura media, 22 grados.

Sitios de interés. Playa Rica, Puente de Tierra y Planta Hidroeléctrica.

Hoteles. San Roque, Milton y Pensión Rincón con tarifa diaria de $ 1 y capacidad para 25 huéspedes.

Espectáculos públicos. Ferias trimestrales.

Monumentos y bellezas naturales. A los fundadores, a Bolívar, al Salvador, puente de Tierra, puente de Humo, canteras de mármol y Salto en el río San Roque.

Balnearios. En el río San Roque.

Vías de comunicación. Carretera en construcción al ferrocarril de Antioquia.

Educación. Un colegio para varones, otro para señoritas y 16 escuelas entre urbanas y rurales.

Beneficencia. Un hospital y un orfelinato.

Servicios públicos. Tiene luz eléctrica.

Comercio e industria. Oro, maderas, panela y café.

SAN VICENTE

8,846 habitantes; fundado en 1782; altura sobre el mar, 2,200 metros; temperatura media, 17 grados.

Hoteles. Asistencias sin alojamiento.

Espectáculos públicos. Feria de ganado el primer viernes de cada mes.

Vías de comunicación. Caminos de herradura.

Educación. Dos escuelas urbanas y trece rurales.

Beneficencia. Hospital de San Juan de Dios.

Servicios públicos. Tiene luz eléctrica y acueducto.

Comercio e industria. Huevos, papas, cabuya, agricultura y minería.

SANTA BÁRBARA

16,611 habitantes; fundada en 1774; altura sobre el mar, 1,840 metros; temperatura media, 20 grados.

Sitios de interés. La Pintada sobre el río Cauca.

Hoteles. Berlín y Luz, con capacidad para 40 personas.

Espectáculos públicos. Feria el primer lunes de cada mes.

Vías de comunicación. Carretera a Medellín.

Educación. Un colegio para varones, otro para señoritas, dos escuelas urbanas y veintidós rurales.

Beneficencia. Un hospital y un Instituto Profiláctico.

Servicios públicos. Tiene luz eléctrica, acueducto y alcantarillado.

Comercio e industria. Tabaco, café y ganadería.

SANTA ROSA DE OSOS

18,575 habitantes; fundada en 1757; altura sobre el mar, 2,640 metros; temperatura media, 14 grados.

Sitios de interés. Hoyo Rico, Tierradentro y Santana.

Hoteles. Centenario, Ideal y Colón; con tarifa diaria de $ 1 y capacidad para 25 personas.

Monumentos históricos. Al doctor Pedro Justo Berrío y casas donde nacieron Pedro J. Berrío y el artista Tobón Mejía.

Vías de comunicación. Carretera a Medellín, Yarumal y Angostura.

UNIVERSIDAD EAFIT Biblioteca Sala de Patrimonio Documental

Educación. Un colegio para varones, otro para señoritas, dos escuelas urbanas, una infantil y veinte rurales.

Beneficencia. Hospital de San Juan de Dios; un orfelinato y treinta y seis casas de San Isidro para familias pobres.

Servicios públicos. Tiene luz eléctrica, acueducto y alcantarillado.

Comercio e industria. Agricultura y minería.

SANTO DOMINGO

13,610 habitantes; fundado en 1856; altura sobre el mar, 1,778 metros; temperatura media, 19 grados.

Sitios de interés. Estaciones de Santiago y Limón, en el ferrocarril de Antioquia; que corresponden a los extremos del Túnel de la quiebra.

Hoteles. Un hotel, con tarifa diaria de $ 1 y capacidad para 6 personas.

Espectáculos públicos. Feria mensual.

Balnearios. Una fuente termal.

Vías de comunicación. Carretera al Limón y a Santiago.

Educación. Un colegio para varones, otro para señoritas, dos escuelas urbanas y doce rurales.

Beneficencia. Un hospital y un asilo.

Servicios públicos. Tiene luz eléctrica, acueducto y alcantarillado.

Comercio e industria. Agricultura.

SANTUARIO

10,722 habitantes; fundado en 1765; altura sobre el mar, 2,150 metros; temperatura media, 17 grados.

Sitios de interés. Río San Matías, La Cerámica y campo de batalla del general José María Córdoba.

Hoteles. Dos hoteles con tarifa diaria de $ 1 y capacidad para 30 personas.

Espectáculos públicos. Ferias trimestrales.

Lugares históricos. Casa del General José M. Córdoba, lugar del sacrificio y del combate con las fuerzas del Gobierno.

Balnearios. En el río San Matías, tiene una piscina en proyecto.

Vías de comunicación. Carretera a Medellín.

Educación. Un colegio para varones, otro para señoritas, dos escuelas urbanas y quince rurales.

Beneficencia. Hospital de San Juan de Dios.

Servicios públicos. Tiene luz eléctrica, acueducto y alcantarillado.

Comercio e industria. Agricultura.

SEGOVIA

3,464 habitantes; fundada en 1884; altura sobre el mar, 900 metros; temperatura media, 24 grados.

Sitios de interés. Otú, Mañón y doña Teresa.

Hoteles. Cairo, con tarifa diaria de $ 1 y capacidad para 6 personas.

Espectáculos públicos. Fiestas populares en enero.

Bellezas naturales. El cerro de Cabezas, formado de rocas calcáreas, el Salto de doña Teresa, utilizado por la planta de la compañía inglesa.

Balnearios. Piscina de natación, instalada en el club de la compañía inglesa, varias fuentes termales.

Vías de comunicación. Carretera en proyecto a Yolombó.

Educación. Dos escuelas urbanas y una rural.

Beneficencia. Un hospital, de la compañía Frontino y otro en el municipio; dispensario municipal.

Servicios públicos. Tiene luz eléctrica y acueducto.

Comercio e industria. Sobresale la minería, que produce aproximadamente cuarenta arrobas de oro al mes.

SONSÓN

32,699 habitantes; fundado en 1800; altura sobre el mar, 2,550 metros; temperatura media, 14 grados.

Hoteles. Iberia, Urabá, y pensiones Isaza y Botero; con tarifa diaria de $ 1 y capacidad para ochenta personas.

Espectáculos. Ferias semestrales que duran tres días.

Bellezas naturales. Cascadas del Aures y del Sonsón; dos grutas naturales de mármol.

Balnearios. En los ríos Aures y Sonsón.

Vías de comunicación. Carretera a Medellín.

Educación. Dos colegios para varones, dos para señoritas, trece escuelas urbanas y treinta y tres rurales.

Beneficencia. Hospital de San Juan de Dios, Asilo de Mendigos y Asilo de Ancianos.

Servicios públicos. Tiene luz eléctrica, acueducto y alcantarillado.

Comercio e industria. Café y ganadería.

SOPETRÁN

10,442 habitantes; fundada en 1616; altura sobre el mar, 850 metros; temperatura media, 25 grados.

UNIVERSIDAD EAFIT Biblioteca Sala de Patrimonio Documental

Sitios de interés. Llano de Montaña, Miranda y Chagualal.

Hoteles. Urabá, Atlántico y La Isla, con tarifa diaria de $ 0-70 y capacidad para 20 personas.

Espectáculos públicos. Feria en la primera semana de cada mes.

Bellezas naturales. Puente colgante de Occidente, construído por el doctor José María Villa.

Vías de comunicación. Carretera a Medellín.

Educación. Dos escuelas urbanas y diez rurales.

Beneficencia. Un hospital y un orfelinato.

Servicios públicos. Tiene luz eléctrica y acueducto.

Comercio e industria. Frutas, agricultura y ganadería.



Mercado público—Sopetrán (Antioquia).

SUCRE

2,436 habitantes; fundado en 1780; altura sobre el mar, 600 metros; temperatura media, 26 grados.

Sitios de interés. Puente de Occidente, sobre el río Cauca.

Hoteles. No tiene.

Balnearios. Río Cauca.

Vías de comunicación. Carretera al mar.

Educación. Una escuela alternada.

Servicios públicos. Tiene luz eléctrica.

Comercio e industria. Café, sombreros de paja y agricultura.

TÁMESIS

16,405 habitantes: fundado en 1875; altura sobre el mar, 1,645 metros; temperatura media, 21 grados.

Sitios de interés. La Mesa, Palermo y Puente Iglesias.

Hoteles. San Carlos, Támesis y Regina, con tarifa diaria de $ 1 y capacidad para treinta personas.

Espectáculos públicos. Feria mensual.

Bellezas naturales. Cascada del río San Antonio; también hay algunas piedras indígenas con geroglíficos.

Balnearios. En los ríos Ríofrío, San Antonio y Cartama.

Vías de comunicación. Carretera al puente de Jericó.

Educación. Un colegio para varones, otro para señoritas, dos escuelas urbanas, una nocturna y veinte rurales.

Beneficencia. Un hospital y un asilo para mendigos.

Servicios públicos. Tiene luz eléctrica y acueducto.

Comercio e industria. Café, agricultura y ganadería.

TITIRIBÍ

12,730 habitantes; fundado en 1802; altura sobre el mar, 1,552 metros; temperatura media, 22 grados.

Sitios de interés. Zancudo, Otramina y Candela

Hoteles. Colón y pensiones Medellín y Mejía, con tarifa diaria de $ 0-80 y capacidad para 50 personas.

Espectáculos públicos. Ferias mensuales.

Monumentos históricos. A Bolívar y a la Bandera.

Vías de Comunicación. Caminos de herradura.

Educación. Un colegio para varones, otro para señoritas, dos escuelas urbanas y diez rurales.

Beneficencia. Hospital en construcción.

Servicios públicos. Tiene luz eléctrica y acueducto.

Comercio e industria. Oro, café y cabuya.

TOLEDO

4,358 habitantes; fundado en 1912; altura sobre el mar, 1,790 metros; temperatura media, 19 grados.

UNIVERSIDAD EAFIT Biblioteca Sala de Patrimonio Documental

Sitios de interés. El Valle, Pescadero y La Quiebra.

Hoteles. Dos hoteles, con tarifa diaria de $ 0–50 y capacidad para 10 personas.

Espectáculos públicos. Ferias el último sábado de cada mes.

Balnearios. Río Cauca.

Educación. Dos escuelas urbanas y dos rurales.

Servicios públicos. Tiene acueducto.

Comercio e industria. Café, caña de azúcar y agricultura.

TURBO

6,061 habitantes; fundado en 1848; altura sobre el mar, 2 metros; temperatura media, 27 grados.

Sitios de interés. La Playa de las Vacas.

Hoteles. Un hotel con tarifa diaria de $ 1 y capacidad para 12 personas.

Bellezas naturales. Laguna dulce del Salado.

Balneario. En la laguna dulce y en las playas del mar.

Vías de comunicación. Puerto en el océano Atlántico, Umca.

Educación. Siete escuelas entre urbanas y rurales.

Servicios públicos. Tiene luz eléctrica.

Comercio e industrias. Arroz, cacao y maderas.

URRAO

16,517 habitantes; fundado en 1796; altura sobre el mar, 1,885 metros; temperatura media, 20 grados.

Sitios de interés. El Atrato, las sabanas del Frontino y las regiones del Murrí.

Hoteles. Centenario, Central y pensión Castro, con tarifa diaria de $ 1 y capacidad para 100 personas.

Espectáculos públicos. Feria mensualmente.

Monumentos históricos. Al General Rafael Uribe en la plaza principal.

Balnearios. Los baños del Penderisco.

Vías de comunicación. Caminos de herradura; aeródromo de emergencia.

Educación. Colegio para señoritas y veinticuatro escuelas entre urbanas y rurales.

Beneficencia. Hospital de San Vicente de Paúl.

Servicios públicos. Tiene luz eléctrica, acueducto y alcantarillado.

Comercio e industria. Oro, platino, agricultura y ganadería.

VALDIVIA

7,959 habitantes; fundado en 1912; altura sobre el mar, 1,200 metros; temperatura media, 24 grados.

Sitios de interés. Puerto Valdivia y Santa Inés.

Hoteles. Frontino, Iris y Valdivia; con tarifa máxima de $ 1 y capacidad para 20 personas.

Espectáculos públicos. Feria mensual.

Balnearios. En el río Cauca.

Vías de comunicación. Carretera en construcción a Yarumal, puerto fluvial del río Cauca.

Educación. Dos escuelas urbanas y cuatro rurales.

Beneficencia. Hospital en construcción.

Servicios públicos. Tiene luz eléctrica.

Comercio e industria. Arroz y café.

VALPARAÍSO

7,288 habitantes; fundado en 1864; altura sobre el mar, 1,373 metros; temperatura media, 23 grados.

Sitios de interés. La Pintada, Cuba y Mallarino.

Hoteles. Colombia y Medellín, con tarifa diaria de $ 1 y capacidad para 80 personas.

Espectáculos públicos. Feria mensual.

Edificios históricos y bellezas naturales. Hacienda donde nació el General Rafael Uribe Uribe; farallones del Cauca.

Balnearios. En los ríos Conde y Cauca.

Vías de comunicación. Carretera a la Pintada y a Caramanta.

Educación. Colegio para varones, otro para señoritas, dos escuelas urbanas y cinco rurales.

Beneficencia. Hospital en construcción.

Servicios públicos. Tiene luz eléctrica y acueducto.

Comercio e industria. Café, tabaco y ganadería.

VENECIA

10,796 habitantes; fundado en 1909; altura sobre el mar, 1,880 metros; temperatura media, 20 grados.

Sitios de interés. Cerro Tusa, La Amalia y Cerro Bravo.

Hoteles. Venecia, Palatino, Boyacá y Pensión Correa; con tarifa diaria de $ 0–60 y capacidad para 80 personas.

UNIVERSIDAD EAFIT Biblioteca Sala de Patrimonio Documental

Bellezas naturales. Los cerros denominados Cerro Tusa y Cerro Bravo.

Vías de comunicación. Carretera en construcción al ferrocarril de Antioquia, sección del Cauca.

Educación. Siete escuelas urbanas y siete rurales.

Beneficencia. Un hospital.

Servicios públicos. Tiene luz eléctrica y acueducto; alcantarillado en construcción.

Comercio e industria. Café y ganadería.

YARUMAL

22,020 habitantes; fundado en 1787; altura sobre el mar, 2,300 metros; temperatura media, 18 grados.

Sitios de interés. La región de Mallarino.

Hoteles. Cuatro hoteles con una tarifa diaria de $ 1 y capacidad para 20 personas en cada uno.

Espectáculos públicos. Feria el primer miércoles de cada mes.

Vías de comunicación. Carretera a Medellín.

Educación. Un colegio para varones, dos para señoritas, dos escuelas urbanas y quince rurales.

Beneficencia. Un hospital y un asilo para ancianos.

Servicios públicos. Tiene luz eléctrica y acueducto; alcantarillado en construcción.

Comercio e industria. Agricultura, ganadería y centro comercial de la Provincia del norte.

YOLOMBÓ

19,066 habitantes; fundado en 1650; altura sobre el mar, 1,485; temperatura media, 21 grados.

Hoteles. Dos hoteles con una tarifa de $ 1 diario y capacidad para 20 personas cada uno.

Espectáculos públicos. Feria de ganado el primer jueves de cada mes.

Bellezas naturales. Salto de la quebrada San Lorenzo.

Sitios de interés. San Lorenzo, la Palmichala y La Gitana.

Balnearios. En la quebrada de San Lorenzo.

Vías de comunicación. Carretera a la estación del ferrocarril de Antioquia.

Educación. Colegio San Lorenzo y Santa Teresita, cuatro escuelas urbanas y diez y seis rurales.

Beneficencia. Hospital de San Rafael y un asilo en construcción.

Servicios públicos. Tiene luz eléctrica y acueducto.

Comercio e industria. Agricultura, ganadería y minería.

ZARAGOZA

2,255 habitantes; fundado en 1581; altura sobre el mar, 180 metros; temperatura media, 28 grados.

Sitios de interés. La empresa de Pato.

Hoteles. Pensión Jericó, hotel Zaragoza y pensión Brígida, con tarifa diaria de $ 1 y capacidad para 20 personas.

Espectáculos públicos. Fiestas populares en el mes de septiembre.

Monumentos históricos. Cristo de Zaragoza, que data desde hace cuatrocientos años.

Balnearios. Río Nechí y quebradas de Juanvara, Las Sardinas y La Esmeralda.

Vías de comunicación. Fluvial del río Cauca a Magangué.

Educación. Una escuela para varones y otra para niñas.

Beneficencia. Hospital de Zaragoza.

Servicios públicos. Tiene luz eléctrica y acueducto.

Comercio e industria. Oro y agricultura.

CORREGIMIENTOS DEL DEPARTAMENTO DE ANTIOQUIA

MEDELLÍN: América, Belén, Guayabal, Mazo, Palmitas (San Sebastián), Poblado, Prado, Robledo, San Cristóbal.
ABEJORRAL: Chagualal.
AMALFI: El Tigre.
ANDES: San José, Buenosaires, Santa Rita.
ANORÍ: Chamuscados.
ANTIOQUIA: Cativo, Guasabra, Tonuscoarriba.
ANZÁ: Güinta
BELMIRA: Labores.
BELLO: Fontidueño.
BETANIA: Hispania.
BETULIA: Altamira.
BURITICÁ: Tabacal.
CÁCERES: Guarumo, Purí, Cacerí, Cruces de Cáceres.
CAÑASGORDAS: Cestillal, Uramita.
CAROLINA: Guadalupe.
COCORNÁ: Aquitania, San Francisco.
CONCORDIA: Socorro, San Francisco.
DABEIBA: Encalichada, Uramagrande.
DON MATÍAS: Bellavista.
EBEJICO: Sevilla, El Brasil.
ENVIGADO: Sabaneta.
FREDONIA: Piedraverde.
FRONTINO: Cerro, Fuemia, Ríoverde.
GOMEZ PLATA: San Matías.
HELICONIA: Pueblito.

UNIVERSIDAD EAFIT Biblioteca Sala de Patrimonio Documental

ITUANGO: Antadó, Badillo, El Aro, La Granja, Santa Rita.
JERICÓ: Tarso.
LA UNIÓN: Mesopotamia.
LIBORINA: Carmen, La Merced, La Placita.
MARGENTO: Caucasia, Cañafístula, Nechí.
MURINDÓ: Vigía del Fuerte.
PUERTO BERRÍO: Maceo, Nare, Virginia.
REMEDIOS: Santa Isabel, Yondó.
RÍONEGRO: San Antonio.
SABANALARGA: El Oro, Orobajo.
SALGAR: El Concilio, Cámara.
SAN ANDRÉS: San José.
SAN CARLOS: Jordán.
SAN ROQUE: Caracolí, Cristales, San José de Providencia.
SANTA BÁRBARA: Damasco, Versalles.
SANTA ROSA DE OSOS: Hoyorrico, San Pablo, Tierradentro.
SANTO DOMINGO: Botero, El Limón, La Quiebra, Santiago.
SONSÓN: Argelia.
SOPETRÁN: Córdoba, La Chapa, San Nicolás.
SUCRE: Llanadas, Sacahojal.
TÁMESIS: San Pablo, Palermo.
TITIRIBÍ: Otramina, Líbano, Sitionuevo.
TOLEDO: El Valle.
TURBO: Arboletes, Churidó, Micuro, Necoclí, San Juan.
URRAO: Buchadó, Isleta, La Encarnación, Santa Isabel, Puerto, Arquía, Begáez.
VALDIVIA: Candebá, Raudal 1.
YARUMAL: Briceño, Cedeño, El Cedro, Ochalí, Turbaco.
YOLOMBÓ: La Floresta, Yalí.
ZARAGOZA: Amacerí.

DEPARTAMENTO DEL ATLANTICO

UNIVERSIDAD EAFIT Biblioteca Sala de Patrimonio Documental

MAR CARIBE

NOTACION DE DISTANCIAS
KILOMETRAJE DE BARRANQUILLA:
CARRETERAS (K 00)
RIO MAGDALENA K 00

NOTA.- LAS DEMAS VIAS SE HALLAN MARCADAS CON LAS DISTANCIAS INTERMEDIAS

BOCAS DE CENIZA
K12
LA PLAYA
SALGAR
BARRANQUILLA
K0
CAÑO A CIENAGA 75 Km
PTO COLOMBIA
LA MINA
PERDICES
MORRO HERMOSO
PTO CAIMAN
CIPRECES
SOLEDAD
CARACOLI
MALAMBO
GALAPA
TURBACO
PTO S. VICENTE
OGUAIMARAL
PITALO NEGRO
SAN BLAS
JUAN DE ACOSTA
SACO
BARANOA
LA CHORRERA
PITALITO
PALOMEVO
SABANAGRANDE
CADRALO
SITIONUEVO K55
DIOJO
USIACURI
EL ARON
CAMPECHE
STO. TOMAS
PALMAR DE VARELA
GALERAZAMBA
CIENAGA DEL TOTUMO
HIBACHARO
ISABEL LOPEZ
PALMAR DE CANDELARIA
SABANALARGA
LOMA DE MANGLAR
LURUACO
ARROYO DE PIEDRA
PEÑDALES
MOLINERO
COLOMBIA
POMEDORA
MARTILLO
STA CATALINA
STA CRUZ
LAS CANOAS
LA PEÑA
CIENAGA DE GUAJARO
CASCAJAL
STA RITA K30
GUAIMARO
PUNTA CANOAS
CLEMENCIA
ROTINET
BAYUNCA
REPELON
CIENAGA DE REPELON
AGUADEPABLO
LEÑA
PTO GIRALDO K66
STA ROSA
CHIVILOCO
VILLANUEVA
CIENAGA DE ZAPZAL
MAHATES
CANDELARIA
CAIMAN
VILLA ROSA
ARENAL
SOPLAVIENTO
CAMPODELACRUZ
PIÑON K76
CARTAGENA
MUELLE
SUAN
MATOVIEJO
STA LUCIA
CERRO DE STA ANTONIO K86
LAS PIEDRAS
LA VIUDA
STO DGO. CARTAGENA 105 Km.
CANAL DEL DIQUE 140 Km.
STO DGO
CALAMAR
PIÑO K98
MAHATES
OLEODUCTO (530 Km. DE EL CENTRO A MAMONAL)
PEDRAZA K103
BARRANCAVIEJA
SINCERIN
MALAGANA
YUCAL K110
BUENAVISTA
A DORADA 893 Km.
RIO MAGDALENA

REPUBLICA DE COLOMBIA
MINISTERIO DE OBRAS PUBLICAS
SECCION 6ª
ATLANTICO
ESQUEMA DE VIAS-1935-

CONVENCIONES
CARRETERAS CONSTRUIDAS
CARRETEABLES
CARRETERA "CORDIALIDAD" CONSTRUIDA EN PROYECTO:
FERROCARRILES
RIOS Y CANALES

DIBUJO DE LUIS J. ARCINIEGAS
EL DIRECTOR-ALVARO GONZALEZ BERNAL I.C
BOGOTA ABRIL DE 1936

UNIVERSIDAD EAFIT Biblioteca Sala de Patrimonio Documental

DEPARTAMENTO DEL ATLANTICO

BARRANQUILLA

150,000 habitantes; fundada en 1629; altura sobre el mar, 4 metros; temperatura media, 27 grados.

Sitios de interés. Puerto Colombia, por sus playas para balnearios, en el Océano Atlántico; Bocas de Ceniza, por sus obras de canalización, tajamares, etc., y riberas del río Magdalena, por la pesca y la caza de caimanes.

Hoteles. Hotel del Prado, Tivoli-Natilli, Moderno, Suiza, Mc. Alpín, Atlántico y Cristóbal, con tarifa que varía entre $ 2 y $ 6 y capacidad para 500 personas; además existen otros hoteles de segunda y tercera categoría, con una tarifa de $ 1 a $ 1-50.



HOTEL DEL PRADO

Espectáculos públicos. Se celebran fiestas populares con alguna frecuencia, resaltando las de San Antonio, que tienen lugar en el mes de junio. Los deportes son muy frecuentes y con tal fin existen los clubes sociales y deportivos Español, Alemán, Angloamericano, Barranquilla, Campestre, Italiano; de tennis: Unión Colombia y otros muchos.

Edificios, bellezas naturales, etc. Barranquilla es una ciudad moderna y como tál cuenta con magníficos y espléndidos edificios, entre los cuales merecen citarse el Hotel del Prado, uno de los mejores de Sur América; los hangares de la Scadta, Palacio de Gobierno, tanques del

UNIVERSIDAD EAFIT Biblioteca Sala de Patrimonio Documental

acueducto municipal, sin duda alguna el mejor que haya en la República.



ESTADIO DE BARRANQUILLA

Balnearios. Acostumbran los habitantes el balneario de Puerto Colombia y los baños en el río Magdalena. También hay algunas piscinas de natación en el Hotel del Prado y otros lugares.

Vías de comunicación. Se comunica Barranquilla con el interior del Departamento por medio de carreteras hasta Sabanalarga y Usiacurí; también hay carretera y ferrocarril de Barranquilla a Puerto Colombia. Es el puerto principal del río Magdalena y centro comercial de todas las empresas de navegación establecidas a lo largo de esta gran arteria fluvial. Actualmente se construye una carretera a Cartagena. Barranquilla es el centro de actividades comerciales de la Sociedad colombo-alemana de Transportes Aéreos (Scadta).

Educación. Tiene Barranquilla varios colegios públicos y privados para hombres y señoritas, a la vez que innumerables escuelas urbanas y rurales.

Beneficencia. Tiene varias clínicas oficiales y particulares, hospitales y diversidad de asilos de beneficencia.

Servicios públicos. Tiene luz eléctrica, magnífico acueducto, alcantarillado, teléfono, calles pavimentadas. Los transportes urbanos se verifican por medio de automóviles y buses, con tarifa sumamente reducida.

Comercio e industria. Es una de las ciudades más industriales del país. Exporta aceites y grasas vegetales, chocolates, maderas y sombreros, y distribuye al interior del país cervezas. elementos para la navegación fluvial, hilados y tejidos, jabones, medicinas de patente, perfumes, sedas, etc., a la vez que tiene otras industrias de consumo local, como bebidas gaseosas, harina, hielo y otras.



PLAZA DE SAN ROQUE (Barranquilla).

BARANOA

7,665 habitantes; fundado en 1690; altura sobre el mar, 50 metros; temperatura media, 28 grados.

Sitios de interés. Pital de Megua, Sibarco y Campeche.

Hoteles. Sólo hay casas que se encargan de dar alimentación cuando es solicitada.

Espectáculos públicos. Fiestas en enero y julio.

Balnearios. Aguas azufradas de Pital de Megua.

Vías de comunicación. Carretera a Barranquilla.

Educación. Seis escuelas urbanas oficiales y una particular para varones.

Servicios públicos. Tiene luz eléctrica.

Comercio e industria. Algodón y agricultura.

CAMPO DE LA CRUZ

6,894 babitantes; fundado en 1550; altura sobre el mar, 30 metros; temperatura media, 30 grados.

Sitios de interés. Los Pividivi, Caño de piedra y La Bodega.

Hoteles. San José y San Pedro Alejandrino, con tarifa diaria de $ 0–50 y capacidad para 30 personas.

Espectáculos públicos. Fiestas en marzo, julio y noviembre.

UNIVERSIDAD EAFIT Biblioteca Sala de Patrimonio Documental

Balnearios. Piscina de Tabardillo.
Vías de comunicación. Río Magdalena.
Educación. Dos colegios y tres escuelas oficiales.
Servicios públicos. Tiene acueducto.
Comercio e industria. Dividivi, algodón, agricultura y ganadería.

CANDELARIA

2,910 habitantes; fundada en 1906; altura sobre el mar, 20 metros temperatura media, 28 grados.

Hoteles. Pensión Candelaria, con tarifa diaria de $ 0-50 y capacidad para 6 personas.
Espectáculos públicos. Fiestas populares en febrero, agosto y diciembre.
Bellezas naturales. Saltos de Santo Domingo y del Salado.
Balnearios. Fuentes termales del Salado.
Vías de comunicación. Carretera a Barranquilla.
Educación. Dos escuelas primarias.
Comercio e industria. Agricultura y ganadería.

GALAPA

2,946 habitantes; fundada en 1600; altura sobre el mar, 60 metros; temperatura media, 32 grados.

Sitios de interés. El balneario de Megua, y Los Volcanes.
Espectáculos públicos. Fiestas populares en febrero y octubre.
Balnearios. Las fuentes termales de Megua.
Vías de comunicación. Carretera a Barranquilla.
Educación. Dos escuelas oficiales.
Servicios públicos. Tiene luz eléctrica.
Comercio e industria. Algodón, agricultura y ganadería.

JUAN DE ACOSTA

2,268 habitantes, fundada en 1802; altura sobre el mar, 25 metros; temperatura media, 28 grados.

Sitios de interés. La Playa y Chorrera.
Espectáculos públicos. Fiestas populares en julio y diciembre.
Balnearios. Baños de mar en la playa Juan de Acosta y de agua dulce en La Chorrera.
Vías de comunicación. Caminos de herradura.
Educación. Seis escuelas, entre urbanas y rurales.
Comercio e industria. Algodón y agricultura.

MALAMBO

3,240 habitantes; fundada en 1912; altura sobre el mar, 10 metros; temperatura media, 28 grados.

Sitios de interés. Caracolí y Caimital.
Espectáculos públicos. Fiestas en julio.
Vías de comunicación. Carretera Ponedera-Barranquilla.
Educación. Tres escuelas primarias.
Servicios públicos. Tiene luz eléctrica.
Comercio e industria. Algodón y caña de azúcar.

MANATÍ

4286 habitantes; fundada en 1760; altura sobre el mar 10 metros; temperatura media, 28 grados.

Vías de comunicación. Carretera a Barranquilla.
Educación. Cuatro escuelas entre urbanas y rurales.
Comercio e industria. Agricultura y ganadería.

PALMAR DE VARELA

5,240 habitantes; fundada en 1806; altura sobre el mar, 15 metros; temperatura media, 29 grados.

Espectáculos públicos. Fiestas populares en enero y junio.
Balnearios. Una hermosa ciénaga a orillas del poblado.
Vías de comunicación. Carretera a Barranquilla.
Educación. Seis escuelas entre urbanas y rurales.
Servicios públicos. Tiene luz eléctrica.
Comercio e industria. Agricultura y ganadería.

PIOJÓ

2,077 habitantes, fundada en 1550; altura sobre el mar, 375 metros; temperatura media, 24 grados.

Sitios de interés. La laguna del Puerto del Totumo, el Volcán del Puerto y Galerazamba.
Vías de comunicación. Carretera Usiacurí-Barranquilla.
Educación. Tres escuelas urbanas.
Comercio e industria. agricultura y ganadería.

PUEBLONUEVO

2,718 habitantes; fundada en 1628; altura sobre el mar, 125 metros, temperatura media, 26 grados.

Espectáculos públicos. Fiestas en enero y octubre.

UNIVERSIDAD EAFIT Biblioteca Sala de Patrimonio Documental

Vías de comunicación. Camino carreteable a Malambo.

Educación. Seis escuelas oficiales.

Comercio e industria. Agricultura y ganadería.

PUERTO COLOMBIA

5,425 habitantes; fundada en 1888; altura sobre el mar, 5 metros; temperatura media, 28 grados.

Sitios de interés. Las playas del mar.

Hoteles. Atlántico, Puerto Colombia, Esperia y El Dorado con tarifa diaria de $ 1-50 y capacidad para 150 personas.

Espectáculos públicos. Fiestas en julio y encuentros deportivos con alguna frecuencia.

Balnearios. El balneario Esperia y sus similares a la orilla del mar.

Vías de comunicación. Carretera y ferrocarril a Barranquilla.

Educación. Nueve escuelas oficiales; dos del ferrocarril y dos particulares.

Servicios públicos. Tiene luz eléctrica.

Comercio e industria. Agricultura.



MUELLE DE PUERTO COLOMBIA

SABANAGRANDE

3,109 habitantes; fundada en 1704; altura sobre el mar, 7 metros; temperatura media, 27 grados.

Espectáculos públicos. Fiestas en enero y mayo.

Vías de comunicación. Carretera a Barranquilla.

Educación. Cuatro escuelas oficiales.

Servicios públicos. Tiene luz eléctrica.

Comercio e industria. Algodón, carbón vegetal, ladrillos y agricultura.

REPELÓN

4,626 habitantes; fundada en 1853; altura sobre el mar, 75 metros; temperatura media, 26 grados.

Sitios de interés. Cerrogrande y el Bajío.

Espectáculos públicos. Fiestas populares en julio.

Vías de comunicación. Carretera a Barranquilla.

Educación. Cuatro escuelas oficiales.

Comercio e industria. Agricultura y ganadería.

SABANALARGA

22,035 habitantes; fundada en 1785; altura sobre el mar, 189 metros; temperatura media, 29 grados.

Sitios de interés. La Peña, hermosa ciénaga para paseos en lancha, natación y caza de animales acuáticos.

Espectáculos públicos. Encuentros deportivos en las fiestas patrias, patronales y los domingos.

Bellezas naturales. Ciénaga del Luruaco y La Peña.

Balnearios. En la laguna de la Peña.

Vías de comunicación. Carretera a Barranquilla.

Educación. Un colegio y cuatro escuelas oficiales.

Servicios públicos. Tiene luz eléctrica.

Comercio e industria. Agricultura y ganadería.

SANTO TOMÁS

4,322 habitantes; fundada en 1700; altura sobre el mar, 15 metros, temperatura media, 29 grados.

Sitios de interés. La Fraternidad, El Encanto y La Palmera.

Espectáculos públicos. Fiestas populares en septiembre.

Balnearios. En la ciénaga del distrito y en el río Magdalena.

Vías de comunicación. Carretera a Barranquilla y río Magdalena.

UNIVERSIDAD EAFIT Biblioteca Sala de Patrimonio Documental

Educación. Seis escuelas oficiales.
Servicios públicos. Tiene luz eléctrica.
Comercio e industria. Agricultura.

SOLEDAD

15,614 habitantes; fundada en 1640; altura sobre el mar, 38 metros; temperatura media, 28 grados.

Espectáculos públicos. Fiestas populares en junio.
Vías de comunicación. Carretera a Barranquilla y Malambo.
Educación. Ocho escuelas oficiales.
Servicios públicos. Tiene luz eléctrica y acueducto.
Comercio e industria. Agricultura y ganadería.

SUAN

2,238 habitantes; fundada en 1827; altura sobre el mar, 18 metros; temperatura, 28 grados.

Sitios de interés. La Playa.
Balnearios. Río Magdalena.
Vías de comunicación. Carretera a Barranquilla y río Magdalena.
Educación. Cinco escuelas oficiales.
Servicios públicos. Tiene luz eléctrica.
Comercio e industria. Agricultura.

TUBARÁ

2,957 habitantes; fundada en 1533; altura sobre el mar, 300 metros; temperatura, 24 grados.

Sitios de interés. La piedra pintada, Puerto Caimán y el Cerro de Conuco.

Espectáculos públicos. Fiestas en marzo, julio y octubre.

Edificios históricos. Templo derruído de San Luis, antigua campana construída por los españoles.

Balnearios. En puerto Caimán y fuentes termales de Pativilca.

Vías de comunicación. Camino carreteable para automóviles en verano.

Educación. Dos escuelas oficiales.

Servicios públicos. Tiene luz eléctrica en construcción.

Comercio e industria. Agricultura y ganadería.

USIACURÍ

2,266 habitantes; fundada en 1650; altura sobre el mar, 220 metros; temperatura, 27 grados.

Sitios de interés. Chorrito, Higuerón y La Zorra.

Sitios históricos. La casa en donde vivió sus últimos años, en donde murió y en cuyos contornos está enterrado el glorioso poeta laureado Julio Flórez.

Hoteles. Sólo hay un hotel, con capacidad para 50 personas y tarifa diaria de $ 1.

Balnearios. Existen en los puntos anotados como sitios de interés, y están considerados como las mejores fuentes termales de la república.

Vías de comunicación. Carretera a Barranquilla.

Educación. Cinco escuelas oficiales.

Comercio e industria. Tejidos de toda clase de objetos de paja de hiraca, agricultura y ganadería.



FUENTES TERMALES DE USIACURI

CORREGIMIENTOS DEL DEPARTAMENTO DEL ATLANTICO

BARRANQUILLA: Juan Mina, Siape.
BARANOA: Campeche, Pital.
CAMPO DE LA CRUZ: Santa Lucía.
JUAN DE ACOSTA: La Chorrera, Saco.
PUERTO COLOMBIA: La Playa, Salgar.
REPELÓN. Rotiné, Villa Rosa (Rosavieja).
SABANALARGA: Arroyo de Piedra, Guájaro (La Peña), Isabel López, Luruaco, Molinero, Palmar de Candelaria, Ponedera, Puerto Giraldo, Santa Cruz.

UNIVERSIDAD EAFIT Biblioteca Sala de Patrimonio Documental

DEPARTAMENTO DE BOLIVAR

UNIVERSIDAD EAFIT Biblioteca Sala de Patrimonio Documental

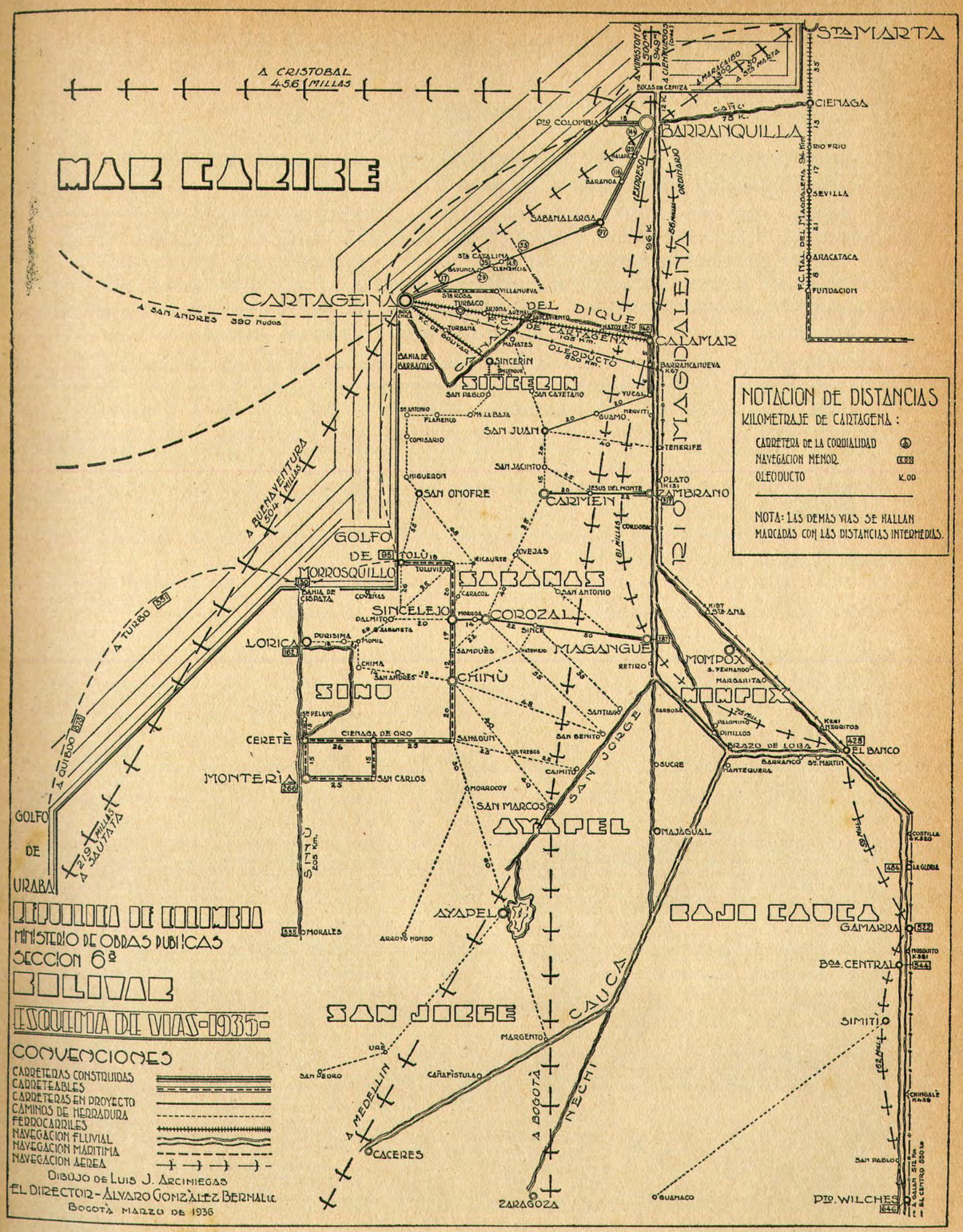

UNIVERSIDAD EAFIT
Biblioteca
Sala de Patrimonio Documental

DEPARTAMENTO DE BOLIVAR

CARTAGENA

Capital del Departamento de Bolívar, con 114,940 habitantes; fundada en 1533; altura sobre el mar, 5 metros; temperatura media, 30 grados.

Sitios de interés. La ciudad de Cartagena es la más interesante de la República de Colombia desde el punto de vista turístico y de las más importantes de América, por el aspecto histórico. Además de sus valiosísimas reliquias pretéritas, pueden citarse como puntos de interés y los más frecuentados por sus habitantes, los balnearios de Marbella y de Bocagrande, la isla de Bocachica, el Convento de La Popa, etc.

Hoteles. Entre los principales hoteles se encuentran el Americano, el Núñez, el Astor, las pensiones Páez y Europa, con tarifa que varía entre $ 2-50 y $ 5, y capacidad para más de 300 personas. También hay otros hoteles de segunda y tercera categoría, con tarifas que varían entre $ 1 y $ 2.

Espectáculos públicos. Se celebra con bastante solemnidad y pompa la tradicional fiesta del 11 de noviembre, con la cual conmemora la ciudad su independencia. También se efectúan con frecuencia encuentros deportivos y para ello se cuenta con los clubes Campestre, Libertad, Miramar, Popa y otros varios.

Monumentos históricos. Entre los innumerables monumentos históricos



MURALLAS DE CARTAGENA

UNIVERSIDAD EAFIT Biblioteca Sala de Patrimonio Documental

que tiene la ciudad de Cartagena, citaremos apenas los siguientes: las Murallas prestigiosas, obra única, por su importancia y su grandeza, en el Nuevo Continente; el Castillo de San Felipe, el de San Sebastián, el convento de La Popa, el Fuerte de San Lorenzo, el del Pastelillo, Castillo Grande, las Bóvedas, la Catedral, los conventos de La Veracruz, San Diego, Santa Cruz, Santa Teresa, San Francisco, Santa Clara, San Agustín, iglesia y convento de San Pedro Claver, iglesia y convento de Santo Domingo, iglesia y convento de la Santísima Trinidad, Palacio de la Inquisición, etc.



LAS CELEBRES BOVEDAS DE CARTAGENA

Balnearios. Entre los principales balnearios merecen citarse el de Bocagrande y el de Marbella.

Vías de comunicación. La ciudad de Cartagena es el principal puerto marítimo de Colombia en la costa atlántica, y al efecto dispone de modernísimos muelles. Se comunica con el interior de la república por el ferrocarril de Cartagena a Calamar, y de aquí por el río Magdalena; también hay comunicación fluvial directamente por medio del canal del Dique.

Educación. Tiene la ciudad de Cartagena varios establecimientos de educación de primera y de segunda enseñanza, entre los cuales merece especial mención el de San Pedro Claver. Existe, además, la Universidad de Cartagena, con facultades de Derecho y de Medicina.

Beneficencia. Cuenta la ciudad con magníficas clínicas particulares, hospitales, asilos y otras varias instituciones de beneficencia,

Servicios públicos. Tiene alumbrado eléctrico, calles pavimentadas, varios sectores de alcantarillado y proyecta la construcción de un magnífico acueducto.

Comercio e industria. Cartagena es un centro industrial de grande importancia en el país, y cuenta con fábricas de perfumes, jabones, aceites, chocolates, cervezas, productos farmacéuticos, textiles, etc., a la vez que es uno de los primeros centros ganaderos del país.



FUERTE DE PASTELILLO – Cartagena.

UNIVERSIDAD EAFIT Biblioteca Sala de Patrimonio Documental



Puente Román que comunica a Cartagena con el barrio residencial de Manga.



Alrededores de Cartagena. Al fondo, el cerro y el convento de La Popa.

ACHI

9,010 habitantes; fundada en 1862; altura sobre el mar, 50 metros; temperatura media, 28 grados.

Sitios de interés. Libertad, Villa Uribe y Regeneración.

Hoteles. Hotel Sincelejo, con una tarifa de $ 1-50 diarios y capacidad para 10 personas.

Espectáculos públicos. Ferias en marzo y fiestas populares en agosto.

Balnearios. En el río Cauca.

Vías de comunicación. Camino carreteable a Sucre; vías fluviales del Cauca y Magdalena.

Educación. Dos escuelas urbanas y cuatro rurales.

Servicios públicos. Tiene luz eléctrica.

Comercio e industria. Arroz, panela, tagua, balata, perillo, quina, oro, pieles de ponche, iguana y lagartos. Ganadería.

ARJONA

11,838 habitantes; fundada en 1770; altura sobre el mar, 106 metros; temperatura media, 30 grados.

Sitios de interés. Sincerín, que es uno de los más grandes ingenios azucareros de la costa atlántica.

Hoteles. Saravia, España y Bolívar, con tarifa diaria de $ 0-70 y capacidad para 10 personas.

Espectáculos públicos. Fiestas populares en febrero.

Monumentos históricos. Una estatua del Libertador.

Vías de comunicación. Camino carreteable a Turbaco, estación del ferrocarril de Cartagena.

Educación. Cuatro colegios particulares. Dos escuelas oficiales en la cabecera y dos en Sincerín y en Rocha, es decir, dos para cada sexo en estos últimos lugares.

Beneficencia. Dos clínicas particulares.

Comercio e industria. Ganadería.

AYAPEL

12,279 habitantes; fundada en 1534; altura sobre el mar, 46 metros; temperatura, 28 grados.

Sitios de interés. La Ciénaga y Sabanas de Ayapel.

Hoteles. Dos pensiones, con tarifa diaria de $ 0-50 y capacidad para 10 personas cada una.

Espectáculos públicos. Fiestas en enero y en julio.

Vías de comunicación. Carretera a Palotal; fluviales del río San Jorge y río Magdalena.

UNIVERSIDAD EAFIT Biblioteca Sala de Patrimonio Documental

Educación. Dos escuelas urbanas en la cabecera.

Servicios públicos. Tiene luz eléctrica.

Comercio e industria. Ganadería y arroz.

BARRANCO DE LOBA

3,345 habitantes; fundada en 1812; altura sobre el mar, 40 metros; temperatura, 20 grados.

Sitios de interés. Girasol. La Riqueza y El Pozón.

Hoteles. Hay dos pensiones, con tarifa diaria de $ 1 y capacidad para 10 personas.

Espectáculos públicos. Fiestas populares en febrero y julio.

Vías de comunicación. Fluvial por el río Magdalena y caño de El Salto.

Educación. Dos escuelas urbanas y dos rurales.

Comercio e industria. Agricultura, pesca y ganadería.

BODEGA GENTRAL

6,267 habitantes; fundada en 1885; altura sobre el mar, 74 metros; temperatura, 30 grados.

Sitios de interés. Arenal, Norosí y Santa Teresa.

Espectáculos públicos. Fiestas en marzo y julio.

Vías de comunicación. Río Magdalena.

Educación. Dos escuelas urbanas y cinco rurales.

Comercio e industria. Ganadería.

CAIMITO

8,183 habitantes; fundada en 1820; altura sobre el mar, 54 metros; temperatura, 30 grados.

Sitios de interés. Rada de Tonefe, ribera izquierda del Caño de Caimito y pampas y ciénagas.

Espectáculos públicos. Carreras de caballos y corridas de toros.

Vías de comunicación. Carreteras por partes a San Marcos, Sahagún y Chinú; fluviales por el río San Jorge; aéreas, línea de la Scadta a Barranquilla, Medellín y Bogotá, con estación en Campo Boy, cerca a San Marcos.

Educación. Colegio Gimnasio de San Jorge y nueve escuelas.

Servicios públicos. Luz eléctrica.

Comercio e industria. Ganadería, productos naturales y mercancías y productos extranjeros.

CALAMAR

15,467 habitantes; fundada en 1862; altura sobre el mar, 10 metros; temperatura, 30 grados.

Sitios de interés. Estación del Tigre, bombas del Oleoducto.

Hoteles. Hotel Moderno, con una tarifa diaria de $ 1-80; Bogotá, con una tarifa de $ 1-60; dos pensiones, con una tarifa diaria de $ 1-50, todos con una capacidad para unas 100 personas.

Espectáculos públicos. Fiestas populares.

Monumentos históricos. Uno erigido en la plaza a Enrique J. Arrázola.

Balnearios. Uno natural en el Dique, y el río Magdalena.

Vías de comunicación. La del río Magdalena; el canal del Dique, que comunica con Cartagena; una línea férrea a la misma ciudad; una carretera y caminos de herradura.

Educación. Tres escuelas urbanas y dos particulares.

Servicios públicos. Tiene luz eléctrica y acueducto.

Comercio e industria. Agricultura, ganadería y pesca.

CAÑO DE LORO

Lazareto dependiente del Gobierno Nacional, situado al norte de Bocachica y a diez kilómetros de Cartagena.

CARMEN DE BOLÍVAR

29,272 habitantes; fundada en 1749; altura sobre el mar, 132 metros; temperatura, 28 grados.

Sitios de interés. La Casona y San Isidro.

Hoteles. Santa Teresita y San Cayetano, con tarifas, el primero, de $ 1-50, y el segundo, de $ 1 y capacidad para 20 personas.

Espectáculos públicos. Fiestas populares en julio y noviembre.

Vías de comunicación. Carretera a Zambrano, en construcción.

Educación. Tres colegios para señoritas, cuatro escuelas primarias oficiales y ocho escuelas rurales.

Servicios públicos. Tiene luz eléctrica.

Comercio e industria. Tabaco, café y ganadería.

CERETÉ

10,455 habitantes; fundada en 1740; altura sobre el mar, 30 metros; temperatura, 30 grados.

Sitios de interés. Puente Venado, Nariño y Wilches.

Hoteles. Cereté y Moderno, con tarifa diaria de $ 1 y capacidad para 30 personas.

UNIVERSIDAD EAFIT Biblioteca Sala de Patrimonio Documental

Vías de comunicación. Carretera en construcción a Pelayo, Ciénaga y Montería.

Educación. Dos colegios, cinco escuelas urbanas y doce rurales.

Servicios públicos. Tiene luz eléctrica.

Comercio e industria. Arroz y maíz en grande escala y ganadería.

CIÉNAGA DE ORO

13,205 habitantes; fundada en 1776; altura sobre el mar, 35 metros; temperatura media, 29 grados.

Sitios de interés. Rosavieja, Palmitas y Balsas.

Hoteles. Dos pensiones, con tarifa diaria de $ 0-60 y capacidad para 20 personas.

Espectáculos públicos. Fiestas en enero y julio.

Vías de comunicación. Carretera a Montería; fluvial, caño de Aguasprietas.

Educación. Dos escuelas oficiales en la cabecera.

Servicios públicos. Tiene luz eléctrica.

Comercio e industria. Agricultura y ganadería.

COLOSÓ (RICAURTE)

4,345 habitantes; fundada en 1790; altura sobre el mar, 340 metros; temperatura media, 28 grados.

Sitios de interés. Guacharaca, Cereno, y Garrafa.

Hoteles. Dos asistencias, con tarifa diaria de $ 0-50.

Balnearios. Aguas minerales y azufradas.

Vías de comunicación. Caminos de herradura a Ovejas y Tolúviejo.

Educación. Dos escuelas urbanas y dos rurales.

Comercio e industria. Agricultura y ganadería.

CÓRDOBA

5,545 habitantes; fundada en 1800; altura sobre el mar, 150 metros; temperatura media, 30 grados.

Sitios de interés. La Granja, San Andrés y San Vicente.

Hoteles. Pensión Victoria, con tarifa diaria de $ 1 y capacidad para 12 personas.

Espectáculos públicos. Fiestas populares en marzo, junio y julio.

Vías de comunicación. Caminos de herradura.

Educación. Siete escuelas entre urbanas y rurales.

Servicios públicos. Tiene luz eléctrica.

Comercio e industria. Agricultura y ganadería.

COROZAL

22,237 habitantes; fundada en 1775; altura sobre el mar, 118 metros; temperatura media, 30 grados.

Sitios de interés. Los Palmitos, El Cerro y Arroyogrande.

Hoteles. Jadad y Terán, con tarifa diaria de $ 1 a $ 2 y capacidad para 10 personas.

Espectáculos públicos. Fiestas populares en diciembre.

Balnearios. En Arroyogrande.

Vías de comunicación. Caminos carreteables.

Educación. Colegio para señoritas y treinta y tres escuelas entre urbanas y rurales.

Beneficencia. Un hospital.

Servicios públicos. Tiene luz eléctrica.

Comercio e industria. Agricultura y ganadería.

CHIMA

4,853 habitantes; fundada en 1700; altura sobre el mar, 100 metros; temperatura, 28 grados.

Sitios de interés. La Ciénaga, Sitioviejo y Pensilvania.

Hoteles. Sólo hay una pensión con tarifa diaria de $ 0-50 y capacidad para 10 personas.

Espectáculos públicos. Fiestas populares en junio, agosto y noviembre.

Vías de comunicación. Caminos de herradura; fluvial del río Sinú.

Educación. Dos escuelas urbanas.

Comercio e industria. Agricultura y ganadería.

CHINÚ

12,689 habitantes; fundada en 1534; altura sobre el mar, 124 metros; 28 grados de temperatura.

Sitios de interés. Cañashuecas, Carbonero, Las Jarabas.

Espectáculos públicos. Fiestas en diciembre.

Vías de comunicación. Camino carreteable a San Andrés y Sampués.

Educación. Catorce escuelas entre urbanas y rurales.

Servicios públicos. Tiene luz eléctrica.

Comercio e industria. Agricultura y ganadería.

EL GUAMO

4,553 habitantes; fundada en 1760; altura sobre el mar, 77 metros; temperatura media, 28 grados.

Sitios de interés. Caserío de La Enea.

UNIVERSIDAD EAFIT Biblioteca Sala de Patrimonio Documental

Hoteles. Dos, con tarifa diaria de $ 0–50 y capacidad para 10 personas.

Espectáculos públicos. Fiestas populares en junio y diciembre.

Bellezas naturales. Ciénagas de La Enea y El Ceibal.

Vías de comunicación. Fluvial del río Magdalena.

Educación. Un colegio para varones, dos escuelas urbanas y tres rurales.

Comercio e industria. Agricultura y ganadería.

LORICA

26,153 habitantes; fundada en 1740; altura sobre el mar, 5 metros; temperatura media 30 grados.

Sitios de interés. Arenal, Moñitos y Puertoescondido.

Hoteles. Tiene dos hoteles, con tarifa diaria de $ 1–50 y capacidad para 20 personas.

Espectáculos públicos. Fiestas en julio, noviembre y diciembre.

Balnearios. En el río Sinú.

Vías de Comunicación. Fluvial del río Sinú y caminos carreteables.

Educación. Un colegio para varones, otro para señoritas y catorce escuelas entre urbanas y rurales.

Beneficencia. Un hospital.

Servicios públicos. Tiene luz eléctrica.

Comercio e industria. Agricultura y ganadería.

MAGANGUÉ

17.049 habitantes; fundada en 1610; altura sobre el mar, 35 metros; temperatura media, 28 grados.

Hoteles. Continental, Regina y Europa, con tarifa diaria de $ 1 y capacidad para 10 personas cada uno.

Espectáculos públicos. Fiestas populares en enero y noviembre.

Vías de comunicación. Fluvial del río Magdalena, aeropuerto de la Scadta y carretera en construcción a Montería.

Educación. Treinta y seis escuelas entre urbanas y rurales.

Servicios públicos. Tiene luz eléctrica y acueducto.

Beneficencia. Un hospital.

Comercio e industria. Agricultura y ganadería.

MAHATES

8,008 habitantes; fundada en 1533; altura sobre el mar, 15 metros; temperatura media, 30 grados.

Espectáculos públicos. Fiestas populares en agosto y diciembre.

Vías de comunicación. Fluvial del canal del Dique, que comunica con Calamar y Cartagena.

Educación. Siete escuelas entre urbanas y rurales.

Servicios públicos. Tiene luz eléctrica.

Comercio e industria. Agricultura.

MAJAGUAL

19,045 habitantes; fundada en 1750; altura sobre el mar, 185 metros; temperatura media, 28 grados.

Sitios de interés. Caseríos del Ciego, Zapata y Piza.

Espectáculos públicos. Fiestas en julio y octubre.

Monumentos históricos. Un árbol de campano, donde se dice fueron fusilados los Jefes españoles después de haber sido derrotados por las fuerzas patriotas al mando del Coronel Manuel Dimas del Corral; como belleza natural, el cerro de Corcovado.

Vías de comunicación. Fluvial del río Mojana, que lo comunica con el Cauca y San Jorge.

Educación. Escuelas urbanas de varones y niñas.

Comercio e industria. Agricultura y ganadería.

MARGARITA

4,186 habitantes; fundada en 1825; altura sobre el mar, 35 metros; temperatura, 30 grados.

Sitios de interés. Cansado, Chilloa y Sandoval.

Espectáculos públicos. Fiestas en junio y diciembre.

Balnearios. Río Magdalena.

Vías de comunicación. Fluvial del río Magdalena.

Educación. Cinco escuelas entre urbanas y rurales.

Comercio e industria. Agricultura y ganadería.

MARÍA LA BAJA

14,000 habitantes; fundada en 1932; altura sobre el mar, 15 metros; temperatura media, 30 grados.

Sitios de interés. El Ocaso, Tarapacá, Playón y Correa.

Hoteles. Hotel Galvis y Pensión Monte Rosa, con tarifa diaria de $ 0–50 y capacidad para 20 personas.

Espectáculos públicos. Fiestas en junio, noviembre y diciembre.

Bellezas naturales. Ciénaga de María.

Vías de comunicación. Caminos carreteables; vía fluvial.

UNIVERSIDAD EAFIT Biblioteca Sala de Patrimonio Documental

Educación. Tres escuelas entre urbanas y rurales.

Comercio e industria. Agricultura y ganadería.

MOMPÓS

16,121 habitantes; fundada en 1537; altura sobre el mar, 30 metros; temperatura 30 grados.

Sitio de interés. El Limón, Las Boquillas y los Piñones.

Hoteles. Tres pensiones, con tarifa diaria de $ 1 y capacidad para 100 personas.

Espectáculos públicos. La principal fiesta que se celebra, y con gran pompa, es la Semana Santa, que conserva sus tradiciones desde la colonia.

Edificios históricos. La Casa de Gobierno, antigua residencia de los jesuítas expulsados en tiempo de Carlos IV, y el célebre y centenario colegio de Pinillos.

Vías de comunicación. Fluvial del río Magdalena y caminos carreteables.

Educación. Colegio de Pinillos, del Sagrado Corazón, del Carmen e Instituto Mompós; cinco escuelas urbanas de varones, seis para niñas, ocho alternadas y dos municipales de varones.

Beneficencia. Hospital de San Juan de Dios.

Sevicios públicos. Tiene luz eléctrica.

Comercio e industria. Orfebrería y ganadería.

MONTERÍA

36,581 habitantes; fundada en 1730; altura sobre el mar, 20 metros; temperatura 30 grados.

Sitios de interés. Arenal, Los Garzones y Tres piedras.

Hoteles. Tiene tres hoteles, con tarifa diaria de $ 1–50 y capacidad para más de 100 personas.

Espectáculos publicos. Fiestas en junio, noviembre y diciembre; también se celebran encuentros deportivos con alguna frecuencia.

Balnearios. En el río Sinú.

Vías de comunicación. Caminos carreteables y fluvial del río Sinú.

Educación. Tiene varios colegios para varones y señoritas y multitud de escuelas oficiales para ambos sexos, tanto urbanas como rurales.

Beneficencia. Tiene un hospital.

Servicios publicos. Tiene luz eléctrica, acueducto; y alcantarillado en construcción.

Comercio e industria. Es el principal centro de comercio de la región del Sinú y uno de los centros más ganaderos del país.

MORROA

3,946 habitantes; fundada en 1860; altura sobre el mar, 150 metros; temperatura media 30 grados.

Sitios de interés. El Limón, las Chanas y Tumbatoro.

Espectáculos públicos. Fiestas en diciembre y enero.

Vías de comunicación. Carretera en construcción y caminos carreteables.

Educación. Seis escuelas entre urbanas y rurales.

Comercio e industria. Agricultura y ganadería.

OVEJAS.

6,829 habitantes; fundada en 1779; altura sobre el mar, 277 metros; temperatura media, 28 grados.

Sitios de interés. Las fuentes naturales y La María.

Espectáculos públicos. Fiestas en julio y octubre.

Vías de comunicación. Caminos carreteables.

Educación. Ocho escuelas entre urbanas y rurales.

Servicios públicos. Tiene luz eléctrica.

Comercio e industria. Agricultura y ganadería.

PALMITO

3,442 habitantes; fundada en 1730; altura sobre el mar, 70 metros; temperatura, 28 grados.

Sitios de interés. Cerros de San Antonio y del Cristo.

Hoteles. Dos pensiones, con tarifa diaria de $ 0–50 y capacidad para 15 personas.

Espectáculos públicos. Fiestas en febrero.

Balnearios. Arroyo del Palmito.

Vías de comunicación. Caminos de herradura.

Educación. Dos escuelas urbanas.

Comercio e industria. Agricultura y ganadería.

PALOMINO

7,525 habitantes; fundada en 1760; altura sobre el mar, 65 metros; temperatura, 30 grados.

Sitios de interés. Conchita, Palenquito y Colorado.

Espectáculos públicos. Fiestas en julio.

Vías de comunicación. Fluvial, en lanchas y canoas, y caminos de herradura.

UNIVERSIDAD EAFIT Biblioteca Sala de Patrimonio Documental

Educación. Siete escuelas entre urbanas y rurales.
Comercio e industria. Agricultura.

PURÍSIMA

8,047 habitantes; fundada en 1509; altura sobre el mar, 16 metros; temperatura, 30 grados.

Sitios de interés. Los Corrales, Villanueva, Santa Bárbara, Santafé y Berlín.

Espectáculos públicos. Fiestas en febrero julio y agosto.
Vías de comunicación. Carretera a Lorica y fluvial del río Sinú.
Educación. Dos escuelas urbanas oficiales y dos particulares.
Comercio e industria. Agricultura y ganadería.

SAHAGÚN

19,993 habitantes; fundada en 1776; altura sobre el mar, 60 metros; temperatura media, 29 grados.

Sitios de interés. Caserío denominado Ranchería.

Hoteles. Sólo existe uno, con tarifa diaria de $0-80 y capacidad para 8 huéspedes.

Espectáculos públicos. Fiestas en junio, agosto y diciembre.
Vías de comunicación. Caminos de herradura.
Educación. Once escuelas entre urbanas y rurales.
Servicios públicos. Tiene luz eléctrica.
Comercio e industria. Agricultura y ganadería.

SAMPUÉS

8,687 habitantes; fundada en 1690; altura sobre el mar, 180 metros; temperatura, 28 grados.

Sitios de interés. San Luis, Segovia y Mateo Pérez.

Hoteles. Hay un hotel llamado Bolívar, con tarifa diaria de $ 0-50 y capacidad para 20 personas.

Espectáculos públicos. Ferias y fiestas populares en diciembre.
Vías de comunicación. Caminos carreteables.
Educación. Dos escuelas urbanas y tres rurales.
Servicios públicos. Tiene luz eléctrica.
Comercio e industria. Sombreros y ganadería.

SAN ANDRÉS DE SOTAVENTO

7,485 habitantes; fundada en 1600; altura sobre el mar, 106 metros; temperatura, 30 grados.

Sitios de interés. Buenavista, Las Casitas y Pueblecito.

Hoteles. Hay dos, con una tarifa diaria de $ 0-70 y capacidad para 10 personas.

Espectáculos públicos. Fiestas en julio y diciembre.
Vías de comunicación. Caminos carreteables.
Educación. Diez escuelas entre urbanas y rurales.
Comercio e industria. Agricultura y ganadería.

SAN ANTERO

4,340 habitantes; fundado en 1835; altura sobre el mar, 20 metros; temperatura, 30 grados.

Espectáculos públicos. Fiestas en junio y diciembre.
Vías de comunicación. Camino carreteable a Lorica.
Educación. Cuatro escuelas oficiales.
Comercio e industria. Agricultura y ganadería.

SAN BENITO ABAD

5,572 habitantes; fundado en 1534; altura sobre el mar, 58 metros; temperatura, 30 grados.

Sitios de interés. Cuiba, Punta de Blanco, Jegua y Santiago.

Vías de comunicación. Caminos de herradura y fluvial para embarcaciones menores.
Educación. Cinco escuelas entre urbanas y rurales.
Comercio e industria. Agricultura y ganadería.

SAN CARLOS

6,308 habitantes; fundado en 1790; altura sobre el mar, 80 metros; temperatura, 28 grados.

Sitios de interés. Cerro San Carlos, La Granja y La Palma.

Hoteles. Rosa y Escorcia, con tarifa de $ 4 y $ 2 y capacidad para 80 personas.

Vías de comunicación. Caminos de herradura.
Educación. Dos escuelas urbanas y dos rurales y Colegio Evangélico.
Servicios públicos. Tiene luz eléctrica.
Comercio e industria. Agricultura y ganadería.

SAN ESTANISLAO

6,565 habitantes; fundada en 1770; altura sobre el mar, 25 metros; temperatura media, 30 grados.

UNIVERSIDAD EAFIT Biblioteca Sala de Patrimonio Documental



CARTAGENA -- Un aspecto de las murallas.



CARTAGENA COLONIAL - Portal de los Escribanos del Rey.



PASEO COLON - (Cartagena).



UNIVERSIDAD EAFIT Biblioteca Área de Información Documental





Típico patio colonial de Cartagena: al centro un aljibe.



CARTAGENA COLONIAL—Casa del siglo XVI.



UNIVERSIDAD EAFIT Biblioteca Sala de Patrimonial Documental



Un aspecto del Castillo de San Felipe—Cartagena (Bolívar).

Sitios de interés. Puerto del Dique, Las Delicias y Villa Rosa.

Hoteles. Caribe y Junín, con capacidad para 30 personas.

Espectáculos públicos. Fiestas en julio, noviembre y diciembre.

Balnearios. En las riberas del Dique.

Vías de comunicación. Camino carreteable a Barranquilla y Cartagena; ferrocarril Cartagena–Calamar y fluvial del Dique.

Educación. Colegio popular, Colegio Caldas, dos escuelas para niñas, una para niños y varias particulares.

Servicios públicos. Tiene luz eléctrica.

Comercio e industrias. Agricultura y ganadería.

SAN FERNANDO

4,119 habitantes; fundada en 1850; altura sobre el mar, 40 metros; temperatura, 30 grados.

Sitios de interés. La Esmeralda.

Hoteles. Una pensión con tarifa diaria de $ 1–50 y capacidad para 10 personas.

Espectáculos públicos. Fiestas en mayo y diciembre.

Vías de comunicación. Fluvial del río Magdalena y caminos de herradura.

Educación. Cinco escuelas, entre urbanas y rurales.

Comercio e industrias. Agricultura y ganadería.

SAN JACINTO

9,440 habitantes; fundada en 1783; altura sobre el mar, 243 metros; temperatura media, 26 grados.

Sitios de interés. Buenosaires, Cerro de Maco o San Martín.

Hoteles. Hay una pensión con tarifa diaria de $ 0–50 y capacidad para 7 personas.

Espectáculos públicos. Fiestas populares en agosto.

Vías de comunicación. Caminos de herradura.

Educación. Un colegio para varones y cuatro escuelas oficiales.

Servicio público. Tiene luz eléctrica.

Comercio e industrias. Tabaco, ganadería y fabricación de hamacas.

SAN JUAN NEPOMUCENO

14,959 habitantes; fundada en 1778; altura sobre el mar, 167 metros; temperatura, 28 grados.

Sitios de interés. Miraflores, el Palmar y Amazonas.

Hoteles. Hotel Central y una pensión, con tarifa diaria de $ 1 y capacidad para 10 personas.

Espectáculos públicos. Fiestas populares en mayo y diciembre.

Bellezas naturales. Saltos de José Hernández y el Tolima.

Vías de comunicación. Camino carreteable a Calamar y fluvial del río Magdalena.

Educación. Cinco escuelas oficiales.

Servicios públicos. Tiene luz eléctrica.

Comercio e industria. Tabaco y ganadería.

SAN MARCOS

6.543 habitantes; fundada en 1740; altura sobre el mar, 48 metros; temperatura, 30 grados.

Sitios de interés. Las Ciénagas y pampas que circundan la población y el Aeródromo de la Scadta.

Hoteles. Central y Paz, con tarifa diaria de $ 1–50 y capacidad para 35 personas.

Espectáculos públicos. Fiestas populares en julio y diciembre.

Vías de comunicación. Fluvial y caminos carreteables.

UNIVERSIDAD EAFIT Biblioteca Sala de Patrimonio Documental

Educación. Seis escuelas oficiales.

Servicios públicos. Tiene luz eléctrica.

Comercio e industrias. Agricultura y ganadería.

SAN MARTÍN DE LOBA

7,544 habitantes; fundada en 1742; altura sobre el mar, 75 metros; temperatura media, 29 grados.

Sitios de interés. Doña Juana, Atillo de Loba y La Ribona.

Hoteles. Dos hoteles, con tarifa diaria de $ 1 y capacidad para 20 personas.

Espectáculos públicos. Fiestas populares en diciembre y enero.

Vías de comunicación. Fluvial del río Magdalena y caminos de herradura.

Educación. Siete escuelas urbanas y rurales.

Comercio e industrias. Agricultura y ganadería.

SAN ONOFRE

12,703 habitantes; fundada en 1774; altura sobre el mar, 80 metros; temperatura media, 28 grados.

Sitios de interés. Verrugas y Plan Parejo.

Hoteles. Una asistencia con tarifa diaria de $ 0-50.

Espectáculos públicos. Fiestas populares en junio.

Balnearios. Marítimo de Verrugas.

Vías de comunicación. Carretera a Verrugas.

Educación. Siete escuelas oficiales.

Comercio e industrias. Arroz y maíz.

SAN PELAYO

10,315 habitantes; fundada en 1758; altura sobre el mar, 22 metros; temperatura, 28 grados.

Sitios de interés. Buenosaires, Las Guamas y Valparaíso.

Hoteles. Dos hoteles con tarifa diaria de $ 1 y capacidad para 20 personas.

Espectáculos públicos. Fiestas en noviembre.

Vías de comunicación. Fluvial del río Sinú y caminos de herradura.

Educación. Once escuelas entre urbanas y rurales.

Comercio e industria. Agricultura y ganadería.

SANTA CATALINA

2,367 habitantes; fundada en 1620; altura sobre el mar, 247 metros; temperatura media, 27 grados.

Sitios de interés. Estancias y Salinas de Galerazamba.

Hoteles. Sólo hay asistencias.

Espectáculos públicos. Fiestas en enero y noviembre.

Vías de comunicación. Carreteras a Barranquilla y Cartagena.

Educación. Siete escuelas primarias oficiales.

Comercio e industria. Agricultura.

SANTA ROSA

3,210 habitantes; fundada en 1735; altura sobre el mar, 125 metros; temperatura media, 29 grados.

Sitios de interés. Corregimiento de Bayunca.

Hoteles. Un hotel con tarifa diaria de $ 1 y capacidad para 10 personas.

Espectáculos públicos. Fiestas en julio y diciembre.

Vías de comunicación. Carretera a Cartagena.

Educación. Cinco escuelas oficiales.

Comercio e industrias. Agricultura y ganadería.

SIMITÍ

3,110 habitantes; fundada en 1537; altura sobre el mar, 85 metros; temperatura media, 29 grados.

Sitios de interés. El Juncal, El Canito y Santa Rosa.

Hoteles. Dos hoteles, con tarifa diaria de $ 0-50 y capacidad para 50 personas.

Espectáculos públicos. Fiestas en junio, julio y diciembre.

Edificios históricos. Dos iglesias construídas por los españoles que conservan su estilo típico. Como belleza natural una gruta denominada la Virgen de la Piedra.

Balnearios. Existe una fuente de agua sulfurosa.

Vías de comunicación. Fluvial del brazo de Simití al río Magdalena

Educación. Dos escuelas urbanas.

Servicios públicos. Tiene luz eléctrica.

Comercio e industria. Pesca, agricultura, ganadería y minería.

SINCÉ

24,830 habitantes; fundada en 1785; altura sobre el mar, 137 metros; temperatura media, 28 grados.

UNIVERSIDAD EAFIT Biblioteca Sala de Patrimonio Documental

Sitios de interés. Buenavista, Galeras y San Pedro.

Hoteles. Tres pensiones, con tarifa diaria de $ 1 y capacidad para 20 personas.

Espectáculos públicos. Fiestas en septiembre.

Vías de comunicación. Caminos carreteables.

Educación. Ocho escuelas oficiales.

Comercio e industria. Ganadería.

SINCELEJO

20,176 habitantes; fundada en el año de 1776; altura sobre el nivel del mar, 200 metros; temperatura media, 27 grados.

Sitios de interés. Corregimientos de Babilonia, La Gallera y Penaga.

Hoteles. Hotel Londres y Pensiones Méndez y Hernández, con tarifa diaria de $ 1–50 y capacidad para 80 personas.

Espectáculos públicos. Fiestas en enero, junio, julio y noviembre; encuentros deportivos con alguna frecuencia.

Vías de comunicación. Carretera a Tolú.

Educación. Colegio de Las Mercedes, Instituto de Sabana, Colegio de María Inmaculada, Instituto de Cultura Femenina, Colegio Moderno, Colegio de la Esperanza, y varias escuelas primarias urbanas y rurales.

Beneficencia. Hospital de San Francisco de Asís.

Servicios públicos. Tiene luz eléctrica.

Comercio e industria. Agricultura y ganadería.

SOPLAVIENTO

4,093 habitantes; fundada en 1620; altura sobre el mar, 7 metros; temperatura media, 30 grados.

Sitios de interés. Playones de La Concepción, propicia la caza de patos.

Hoteles. Hay casas de asistencia.

Espectáculos públicos. Fiestas populares en diciembre.

Bellezas naturales. Ciénagas de Capote y Yupe.

Vías de comunicación. Ferrocarril a Cartagena y Calamar; fluvial del Dique.

Educación. Seis escuelas oficiales.

Servicios públicos. Tiene luz eléctrica.

Comercio e industria. Pesca, agricultura y ganadería.

SUCRE

10,638 habitantes; fundada en 1720; altura sobre el mar, 54 metros; temperatura media, 30 grados.

Sitios de interés. Corregimientos de Aguablanca, Campoalegre, Galindo y la Guaripa.

Hoteles. Dos hoteles, con tarifa diaria de $ 1 y capacidad para 20 personas.

Espectáculos públicos. Fiestas en enero y diciembre.

Vías de comunicación. Caminos de herradura; fluvial para embarcaciones menores.

Educación. Ocho escuelas oficiales.

Servicios públicos. Tiene luz eléctrica.

Comercio e industria. Agricultura y ganadería.

TOLÚ

10,923 habitantes; fundada en 1535: altura sobre el mar, 5 metros; temperatura, 28 grados.

Sitios de interés. La Bahía de Morrosquillo y el Packing House de Cobeñas.

Hoteles. Madrid y Flor de Sabanas, con tarifa diaria de $ 1 y capacidad para 20 personas.

Espectáculos públicos. Fiestas populares en junio y julio.

Vías de comunicación. Carretera a Sincelejo.

Educación. Dos escuelas urbanas gara niñas y una para varones.

Servicios públicos. Tiene luz eléctrica.

Comercio e industria. Agricultura y ganadería.

TOLUVIEJO

6,211 habitantes; fundada en 1535; altura sobre el mar, 80 metros; temperatura media, 30 grados.

Sitios de interés. Caracol, Las Piedras y Macaján.

Hoteles. Hay un hotel con tarifa diaria de $ 0–60 centavos y capacidad para 10 personas.

Espectáculos públicos. Fiestas populares en marzo.

Bellezas naturales. Cuevas de Las Mercedes, la Campaña y la Clara.

Vías de comunicación. Carretera a Tolú y Sincelejo.

Educación. Un colegio particular y seis escuelas oficiales.

Comercio e industria. Cal, agricultura y ganadería.

TURBACO

7,045 habitantes; fundadada en 1646; altura sobre el mar, 200 metros; temperatura media, 25 grados.

Sitios de interés. Torrecilla, Copollo y Manzanares.

UNIVERSIDAD EAFIT Biblioteca Sala de Patrimonio Documental

Hoteles. Cartagena y Turbaco, con tarifa diaria de $ 0-60 y capacidad para 20 personas.

Espectáculos públicos. Fiestas populares en noviembre y diciembre.

Vías de comunicación. Ferrocarril y carretera a Cartagena.

Educación. Dos colegios y ocho escuelas oficiales.

Servicios públicos. Tiene luz eléctrica.

Comercio e industria. Caña de azúcar, algodón y ganadería.

TURBANA

3,771 habitantes; fundada en 1580; altura sobre el mar, 120 metros; temperatura, 30 grados.

Hoteles. Sólo hay casas de asistencia.

Espectáculos públicos. Fiestas populares en junio.

Vías de comunicación. Caminos de herradura.

Educación. Escuelas urbanas de varones y de niñas.

Comercio e industria. Agricultura.

VILLANUEVA

4,212 habitantes; fundada en 1765; altura sobre el mar, 450 metros; temperatura media, 24 grados.

Sitios de interés. Corregimiento de Zipacoa.

Hoteles. Una asistencia, con tarifa diaria de $ 0-50 y capacidad para 20 personas.

Espectáculos públicos. Fiestas en junio, noviembre y diciembre.

Vías de comunicación. Camino de herradura a Cartagena.

Educación. Cuatro escuelas oficiales.

Servicios públicos. Tiene luz eléctrica.

Comercio e industria. Agricultura, con especialidad caña de azúcar.

ZAMBRANO

4,068 habitantes; fundada en 1780: altura sobre el mar, 30 metros; temperatura, 30 grados.

Sitios de interés. Corregimiento de Jesús del Río.

Hoteles. San Rafael y Sabanas, con tarifa diaria de $ 0-80 y capacidad para 15 personas.

Espectáculos públicos. Ferias y fiestas en enero.

Vías de comunicación. Carretera en construcción al Carmen de Bolívar y fluvial del río Magdalena.

Educación. Un colegio para varones y tres escuelas urbanas.

Servicios públicos. Tiene luz eléctrica.

Comercio e industria. Agricultura, principalmente tabaco, y ganadería.

CORREGIMIENTOS DEL DEPARTAMENTO DE BOLIVAR

CARTAGENA: Arroyogrande, Barú, Bocachica, Cabrero, El Amador, El Espinal, Islafuerte, La Quinta, Manga, Pasacaballos, Pie de Popa, Santa Ana.

ARJONA: Rocha, Sincerín.

AYAPEL: Cecilia, Cintura, Monte Líbano, Palotal, Uré.

BARRANCO DE LOBA: Alto del Rosario, Cotorrera, Ríonuevo.

BODEGA CENTRAL: Arenal, El Dique, Morales, Nogrosí, Regidor, Ríoviejo, San Antonio, Santa Teresa.

CAIMITO: Las Sierpes, Los Cayos, El Mamón.

CALAMAR: Arroyohondo, Barrancanueva, Barrancavieja, El Pilón, El Yucal, Hatoviejo, Machado, Sato.

EL CARMEN: Bajogrande, El Salado, Jesús del Monte, Macayepes, San Isidro.

CERETÉ: Los Córdobas, Mateo Gómez.

CIÉNAGA DE ORO: Barástiga, Punta de Yáñez.

COLOSÓ (RICAURTE): Chalán.

CÓRDOBA: Guaimaral, San Andrés, Tacamocho.

COROZAL: Cajaafuera, Don Alonso, El Roble, Las Yanadas, Los Palmitos.

CHIMÁ: Corozalito, Sitioviejo, Arache.

CHINÚ: Cañashuecas, Carbonero, Flecha, Heredia, Los Jarabas, Peña, Pital, Santa Rosa.

EL GUAMO: Nervití, Robles.

LORICA: Arenal, Gallinazo, Moñitos, Palo de Agua, Puertoescondido, San Bernardo del Viento, San Sebastián, Las Flores.

MAGANGUÉ: Barbosa, Barranca, Buenavista, Camilo Torres, Cascajal, Córdoba, El Retiro, Juan Arias, La Pascuala, Palmarito, San Antonio, San Sebastián de Madrid, Santacoa, Sitionuevo, Tacaloa, Tacasaluma, Yatí.

MAHATES: Malagana, El Palenque de San Basilio, San Pablo.

MAJAGUAL: Boyacá, Buenavista, Guaranda, La Raya, La Sierpe, La Unión. Muzagal, Palmarito, Piza, Playaalta, Regeneración, Zapata.

MARGARITA: Cansado, Chilloa, Sandoval.

MOMIL: Purísima, Sabaneta.

MOMPÓS: Candelaria, El Limón, Guaimaral, Guataca, La Loba, La Lobata, La Peña, La Rinconada, Las Boquillas, Los Piñones, San Francisco, Santa Cruz, Talaiguanueva, Talaiguavieja.

MONTERÍA: Arenal, El Cerrito, La Manta, Los Garzones, Tierraalta, Trespalmas, Trespiedras, Tucurá.

MORROA: Arroyo de la Montaña, El Limón, Las Bolas, Las Chanas, Los Hatos, Tumbatoro.

OVEJAS: Don Gabriel, Flor del Monte.

PALOMINO: Armenia, Colorado, Guacamayos, Las Conchitas, Los Cerritos, Mantequera, Palenquito, Pinillo, Santacoa.

SAHAGÚN: Arenas del Sur, Bajogrande, Colomboy, Morrocoy, Planetarrico, Providencia, Pueblonuevo, Santiago.

SAMPUÉS: Huertaschicas, Mateo Pérez, Palito, Tití.

UNIVERSIDAD EAFIT Biblioteca Sala de Patrimonio Documental

SAN ANDRÉS DE SOTAVENTO: Barbacoas, Buenavista, Carretos, El Banco, Las Casitas, Mochá, Pueblecito, Tuchín.
SAN BENITO ABAD: Cuiva, Jegua, Punta de Banco, Santiago.
SAN CARLOS: Campanito, Carrizal.
SAN ESTANISLAO: El Vayano, Las Piedras.
SAN FERNANDO: Guacimal, Menchiquejo, Pueblonuevo, Santa Rosa.
SAN JACINTO: Las Arenas, Las Palmas, Playón.
SAN JUAN NEPOMUCENO: Corralito, Correa, Desconsolado, Flamenco, Aya, Mampuján, Porqueras, San Agustín, San Cayetano.
SAN MARCOS: Las Flores.
SAN MARTÍN DE LOBA: Doña Juana, El Peñón, Hatillo de Loba, Juan Sánchez, La Ribona.
SAN ONOFRE: Aguacate, Paloalto, Plamparejo, San Antonio.
SAN PELAYO: Buenosaires, Carrillo, La Madera, Las Guamas (Chiquí), Sabananueva, San Isidro, Severá, Valparaíso.
SANTA CATALINA: Arroyo de Piedra, Clemencia, La Boca de Amansaguapos, La Ceiba.
SANTA ROSA: Bayunca.
SIMITÍ: Canaletal, Cantagallo, Cañaverales, La Libertad, San Pablo, Santa Rosa.
SINCÉ: Buenavista, Galeras, Granada, San Pedro.
SINCELEJO: Babilonia, Buenavista, Chocó, Camellón, El Cerrito, La Arena, La Gallera, Las Huertas, Peñata, San Antonio.
SOPLAVIENTO: Igueteral, San Cristóbal.
SUCRE: Aguablanca, Campoalegre, Galindo, La Guaripa.
TOLÚVIEJO: Caracol, Las Piedras, Macaján, Varsovia (Sapo).
TURBACO: Cañaveral, Chiquito.
TURBANÁ: Ballestas.
VILLANUEVA: Zipacoa.
ZAMBRANO: Jesús del Río.

DEPARTAMENTO DE BOYACA

UNIVERSIDAD EAFIT Biblioteca Sala de Patrimonio Documental

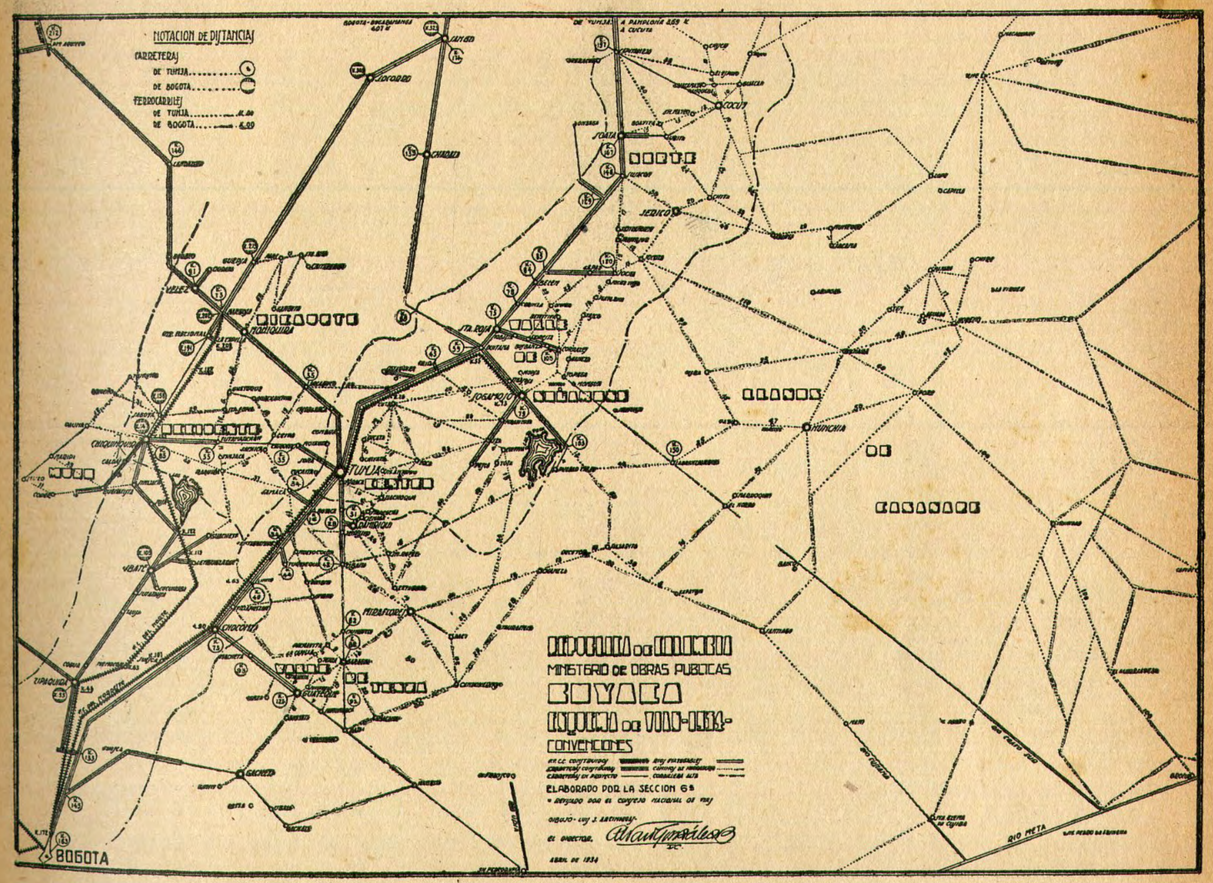
NOTACION DE DISTANCIAS
CARRETERAS
DE TUNJA
DE BOGOTA
FERROCARRILES
DE TUNJA
DE BOGOTA
BOGOTA
TUNJA
DUITAMA
SOGAMOSO
CHIQUINQUIRA
MONIQUIRA
GARAGOA
LABRANZAGRANDE
SOCHA
SOTAQUIRA
CHIQUIZA
CHITA
PAZ DE RIO
SOATA
CUITIVA
TOCA
SUSACON
COVARACHIA
TUTA
SAMACA
VENTAQUEMADA
RAMIRIQUI
TIBASOSA
NOBSA
BELENCITO
PAIPA
TUNUNGUA
SUESCA
GACHETA
GUASCA
GUATAVITA
SESQUILE
CHOCONTA
SUBACHOQUE
ZIPAQUIRA
FACATATIVA
MADRID
FONTIBON
SIBERIA
TENJO
TABIO
CHIA
CAJICA
CHAPINERO
USAQUEN
SUBA
TUNJUELITO
USME
SUMAPAZ
RIO META
DIRECCION DE CATASTRO
MINISTERIO DE OBRAS PUBLICAS
BOYACA
ESQUEMA DE VIAS-DIST.-
CONVENCIONES
ELABORADO POR LA SECCION 6ª
EL DIRECTOR,

DEPARTAMENTO DE BOYACA

TUNJA

Capital del Departamento de Boyacá; con 25,380 habitantes; fundada en 1539; altura sobre el mar, 2,820 metros; temperatura media, 13 grados.

Sitios de interés. Puente de Boyacá, donde se libró la gran jornada del 7 de agosto de 1819; Pozo de Donato, por su leyenda histórica; Capilla del Rosario en el templo de Santo Domingo, verdadera joya artística, y Santa Teresa, por sus aguas termales para baños.



Capilla del Rosario en la iglesia de Santo Domingo (Tunja).

UNIVERSIDAD EAFIT Biblioteca Sala de Patrimonio Documental

Hoteles. Central, Granada y Colombia, con tarifa diaria de $ 2 y capacidad para 100 personas.

Espectáculos públicos. Ferias y fiestas populares en agosto de cada año.

Monumentos y bellezas naturales. Puente de Boyacá; monumento de los Mártires; edificios coloniales, conventos y residencias particulares; templos; el cuartel, el hospital y el penal. Como belleza natural, el Bosque de la República.

Balnearios. En la *Fuente Grande* y los termales de Santa Teresa.

Vías de comunicación. Carretera del Carare, central del Norte y Progreso, estación del ferrocarril del Nordeste.



Coro de la iglesia de Santa Clara (Tunja).

Educación. Colegio de Boyacá, Salesianos, Seminarios mayor y menor, para hombres; para señoritas, Colegio Departamental, el Rosario, de la Presentación, del Sagrado Corazón, y Santa Cecilia; Escuelas Normal e Infantil y Tipo para hombres, la Bolivariana para mujeres, nueve escuelas urbanas, seis rurales y dos nocturnas.

Beneficencia. Hospital de San Rafael, Casa de Maternidad, Dispensario Municipal, Gota de Leche, Ancianato, Asilo de San José, Casa de Mendigos y Orfelinato de San Antonio.

Servicios públicos. Tiene luz eléctrica, acueducto y alcantarillado.

Comercio e industria. Mercancías extranjeras y del país; zapaterías y carpinterías; agricultura y ganadería.



Portada del convento de Santa Clara (Tunja).

UNIVERSIDAD EAFIT Biblioteca Sala de Patrimonio Documental



Claustro del Hospital de Santa Clara (Tunja).



Interior de la iglesia de Santo Domingo (Tunja).



La pila del Mono (Tunja).



La llamada Casa de los Virreyes (Tunja).

UNIVERSIDAD EAFIT Biblioteca

AQUITANIA (PUEBLOVIEJO)

14,676 habitantes; fundada en 1771; altura sobre el mar, 3,000 metros; temperatura, 12 grados.

Sitios de interés. Las Islas, Bosque de Hatolaguna y Bosque del Anizal.

Hoteles. Un hotel con tarifa de $ 1 y dos pensiones con tarifa diaria de $ 0-50 y capacidad para 40 personas.

Espectáculos públicos. Fiestas populares en enero y deportes con alguna frecuencia.

Bellezas naturales. Laguna de Aquitania con sus cinco islas.

Vías de comunicación. Carretera a Sogamoso.

Educación. Liceo de Santa Teresita, dos escuelas urbanas y cuatro rurales.

Servicios públicos. Tiene luz eléctrica.

Comercio e industria. Agricultura.

ARCABUCO

3,432 habitantes; fundada en 1890; altura sobre el mar, 2,600 metros; temperatura, 16 grados.

Sitios de interés. Las Palmas, Las Peñas Blancas y el Cerro de Monserrate.

Hoteles. El Colón y el Central, con una tarifa diaria de $ 1 y con una capacidad para 20 personas.

Espectáculos públicos. Fiestas religiosas.

Vías de comunicación. Carretera del Carare y la del Centenario, apenas iniciada.

Educación. Dos escuelas urbanas y tres rurales.

Servicios públicos. Tiene luz eléctrica.

Comercio e industria. Miel y sombreros de caña.

BELÉN

7,838 habitantes; fundada en 1765; altura sobre el mar, 2,695 metros; temperatura, 13 grados.

Sitios de interés. La planta eléctrica, el río Salguera y el Minas.

Hoteles. Un hotel con una tarifa diaria de $ 1 y capacidad para 20 huéspedes.

Espectáculos públicos. Ferias y fiestas populares en el mes de diciembre.

Balnearios. En los ríos Salguera y Minas.

Vías de comunicación. Carretera y caminos de herradura.

Educación. Colegio de San Vicente Ferrer, dos escuelas urbanas y seis rurales.

Servicios públicos. Tiene luz eléctrica.

Comercio e industria. Agricultura y ganadería.

BETÉITIVA

5,665 habitantes; fundada en 1600; altura sobre el mar, 2,720 metros; temperatura media, 13 grados.

Vías de comunicación. Caminos de herradura.

Educación. Dos escuelas urbanas.

Comercio e industria. Agricultura y ganadería.

BOAVITA

11,403 habitantes; fundada en 1613; altura sobre el mar, 1,700 metros; temperatura, 19 grados.

Sitios de interés. Puente Próspero Pinzón.

Hoteles. Sarabia y Pensión Suárez, con tarifa diaria de $ 1 y $ 1-50 y capacidad para 10 personas.

Espectáculos públicos. Fiestas populares en enero; en septiembre ferias y fiestas populares.

Balnearios. En el río Chicamocha.

Vías de comunicación. Caminos de herradura.

Educación. Un colegio para señoritas, cinco escuelas urbanas y trece rurales.

Servicios públicos. Tiene luz eléctrica y alcantarillado.

Comercio e industria. Manufactura de alpargatas de fique; agricultura.

BOYACÁ

9,225 habitantes; fundada en 1556 por don Gonzalo Jiménez de Quesada; altura sobre el mar, 2,361 metros; temperatura media, 16 grados.

Sitios de interés. Girardot y Anapoima (sitios así denominados), y la Planta Eléctrica.

Hoteles. Dos hoteles y una pensión, con tarifa diaria de $ 1 y capacidad para 30 personas.

Vías de comunicación. Carreteras del Progreso y de Oriente.

Educación. Dos escuelas urbanas y cinco rurales.

Servicios públicos. Tiene luz eléctrica y acueducto.

Comercio e industria. Miel y alpargatas.

BRICEÑO

6,929 habitantes; fundada en 1890; altura sobre el mar, 1,894 metros; temperatura media, 17 grados.

UNIVERSIDAD EAFIT Biblioteca Sala de Patrimonio Documental

Sitios de interés. Buenavista y Torpeya.

Bellezas naturales. Cascadas de Buenavista y Torpeya.

Balnearios. En las cascadas mencionadas; también hay aguas termales a media hora de la población.

Vías de comunicación. Carretera a Chiquinquirá.

Educación. Dos escuelas urbanas y dos rurales.

Comercio e industria. Café, arroz, cacao y maderas.

BUENAVISTA

6,746 habitantes; fundada en 1822; altura sobre el mar, 2,200 metros; temperatura media, 16 grados.

Sitios de interés. Dominguito, Santa Elena y Campoalegre.

Hoteles. Un hotel y una pensión con tarifa diaria de $ 1 y capacidad para 20 personas.

Espectáculos públicos. Fiestas populares en julio.

Balnearios. En Campoalegre.

Vías de comunicación. Carretera a Chiquinquirá y Muzo.

Educación. Dos escuelas urbanas y dos rurales.

Comercio e industria. Agricultura y ganadería.

BUSBANZÁ

1,958 habitantes; fundada en 1610; altura sobre el mar, 2,480 metros; temperatura media, 14 grados.

Hoteles. Casas de asistencia.

Espectáculos públicos. Fiestas populares en enero y agosto.

Vías de comunicación. Carretera a Santa Rosa de Viterbo, Floresta y Corrales.

Educación. Dos escuelas urbanas y una rural.

Comercio e industria. Maderas, alpargatas de suela; agricultura, con especialidad papas, trigo y cebada.

CALDAS

7,361 habitantes; fundada en 1838; altura sobre el mar, 2,700 metros; temperatura, 13 grados.

Sitios de interés. Vereda, Vueltas, La Gruta y Carguotá.

Hoteles. Plaza, Gaitán y Pensión Económica, con capacidad para 15 personas cada uno.

Espectáculos públicos. Fiestas y ferias en septiembre.

Bellezas naturales. Cascada de La Gruta.

Balnearios. En La Gruta.

Vías de comunicación. Carretera a Chiquinquirá.

Educación. Dos escuelas urbanas y tres rurales.

Comercio e industria. Agricultura y ganaderia.

CAMPOHERMOSO

9,327 habitantes; fundada en 1823; altura sobre el mar, 1,302 metros; temperatura, 24 grados.

Sitios de interés. Vista de los Llanos de Casanare, río Lengupá y Quebradablanca.

Hoteles. Central, Prado, Valparaíso y Pensión Boyacá, con tarifa diaria de $ 0–50 y capacidad para 30 personas.

Espectáculos públicos. Fiestas populares en julio.

Bellezas naturales. Charcoazul, en el río Lengupá.

Balnearios. En los ríos Lengupá y Quebradablanca.

Educación. Dos escuelas urbanas y cuatro rurales.

Servicios públicos. Tiene luz eléctrica.

Comercio e industria. Cacao, café, algodón y ganadería.

CAPILLA DE TENSA

4,979 habitantes; fundada en 1793; altura sobre el mar, 1,600 metros; temperatura, 22 grados.

Sitios de interés. Río Guaya y Molino San Miguel.

Hoteles. Pensiones Prado, Ovalle y Campos, con tarifa diaria de $ 1–20 y capacidad para 20 personas.

Espectáculos públicos. Ferias y fiestas populares en febrero y marzo.

Balnearios. En el río Guaya y las quebradas adyacentes.

Vías de comunicación. Camino de herradura á Guateque.

Educación. Tres escuelas urbanas y tres rurales.

Beneficencia. Hospital de San Vicente.

Servicios públicos. Tiene luz eléctrica, acueducto y alcantarillado en construcción.

Comercio e industria. Maderas, agricultura y ganadería.

CERINZA

4,716 habitantes; fundada en 1714; altura sobre el mar, 2,675 metros; temperatura, 13 grados.

Sitios de interés. Laguna Calichana y cerros El Tíber y El Calvario.

Hoteles. Casas de asistencia.

Espectáculos públicos. Fiestas populares en agosto y diciembre.

Vías de comunicación. Carretera Central del Norte.

UNIVERSIDAD EAFIT Biblioteca Sala de Patrimonio Documental

Educación. Dos escuelas urbanas y dos rurales.

Servicios públicos. Tiene luz eléctrica.

Comercio e industria. Tejidos de lana y algodón; agricultura y ganadería.

CIÉNEGA

7,435 habitantes; fundada en 1770; altura sobre el nivel del mar, 2,500 metros; temperatura media, 15 grados.

Sitios de interés. Las Delicias y la Laguna de Calderón.

Hoteles. Sólo hay asistencias.

Espectáculos públicos. Fiestas populares en el mes de junio.

Monumentos históricos. Piedras con geroglíficos indígenas.

Balnearios. En Las Delicias.

Vías de comunicación. Caminos de herradura.

Educación. Dos escuelas urbanas y dos rurales.

Comercio e industria. Agricultura.

CÓMBITA

8,403 habitantes; fundada en 1526; altura sobre el nivel del mar, 2,730 metros; temperatura media, 13 grados.

Sitios de interés. La Chorrera, El Salitre y río Piedras.

Hoteles. Pensión Salamanca, con tarifa diaria de $ 0–50 y capacidad para 50 personas.

Espectáculos públicos. Fiestas populares en junio, agosto y diciembre.

Balnearios. En el río Piedras.

Vías de comunicación. Carretera al llano de Sote.

Educación. Dos escuelas urbanas y dos rurales.

Servicios públicos. Acueducto.

Comercio e industria. Agricultura y ganadería.

COPER

6,182 habitantes; fundada en 1566; altura sobre el nivel del mar, 880 metros; temperatura media, 24 grados.

Sitios de interés. Río Villamizar, Loma de Cantino y Puente Cantino.

Hoteles. Sólo hay un hotel, con tarifa de $ 0–80 y capacidad para 10 personas.

Espectáculos públicos. Ferias y fiestas populares cada año, sin fecha fija.

Balnearios. En el río Villamizar.

Vías de comunicación. Caminos de herradura.

Educación. Dos escuelas urbanas y cuatro rurales.

Comercio e industria. Agricultura y ganadería, especialmente miel, cacao, arroz y frutas.

CORRALES

5,672 habitantes; fundada en 1782; altura sobre el nivel del mar, 2,470 metros; temperatura media, 16 grados.

Sitios de interés. El Manglal, Las Pilitas y La Parásita.

Hoteles. Un hotel y dos pensiones, con tarifa diaria de $ 0–50 y capacidad para 5 personas, en el hotel.

Monumentos históricos. Al Libertador, en la plaza principal.

Balnearios. En el río Chicamocha.

Vías de comunicación. Caminos de herradura a la Carretera Central del Norte.

Educación. Cuatro escuelas urbanas y tres rurales.

Beneficencia. Hospital en construcción.

Servicios públicos. Tiene luz eléctrica, acueducto y alcantarillado.

Comercio e industria. Trigo, huevos, pieles y ganadería.

COVARACHÍA

7,369 habitantes; fundada en 1824; altura sobre el mar, 2,178 metros; temperatura media, 19 grados.

Sitios de interés. Un sitio denominado La Laguna.

Vías de comunicación. Férrea a Capitanejo, Bogotá y Onzaga.

Educación. Dos escuelas urbanas para cada sexo y una rural.

Industria y comercio. Miel y fique.

CUCAITA

2,199 habitantes; fundada en 1556; altura sobre el mar, 2,640 metros; temperatura, 15 grados.

Sitios de interés. El Rincón, Toquirá y Las Vegas.

Hoteles. Sólo hay una pensión con capacidad para 25 personas.

Espectáculos públicos. Fiestas populares en noviembre.

Bellezas naturales. La piedra llamada «Piedraparida.»

Balnearios. En El Rincón, y los baños medicinales de Toquirá.

Vías de comunicación. La carretera que pasa por Samacá y se une con la Central en el puente de Boyacá.

Educación. Dos escuelas urbanas y una rural.

Comercio e industria. Agricultura.

UNIVERSIDAD EAFIT Biblioteca Sala de Patrimonio Documental

CUÍTIVA

3,586 habitantes; fundada en 1550; altura sobre el mar, 2,640 metros; temperatura, 14 grados.

Hoteles. Sólo hay un hotel, con tarifa diaria de $ 0-50 y capacidad para 5 personas.

Vías de comunicación. Carretera Central del Norte.

Educación. Dos escuelas urbanas y dos rurales.

Comercio e industria. Agricultura y ganadería.

CHÁMEZA

3,164 habitantes; fundada en 1588; altura sobre el mar, 1,090 metros; temperatura, 22 grados.

Hoteles. Casas de asistencia.

Vías de comunicación. Caminos de herradura.

Educación. Dos escuelas urbanas y dos rurales.

Comercio e industria. Café y otros productos agrícolas.

CHINAVITA

7,352 habitantes; fundada en 1822; altura sobre el mar, 1,740 metros; temperatura, 21 grados.

Sitios de interés. Río Garagoa, Aguacaliente y El Páramo.

Hoteles. Sólo hay uno, con tarifa diaria de $ 0-50 y capacidad para 13 personas.

Espectáculos públicos. Ferias y fiestas populares en enero.

Balnearios. En el río Garagoa, y los baños termales de Aguacaliente.

Vías de comunicación. Caminos de herradura.

Educación. Dos escuelas urbanas y cuatro rurales.

Servicios públicos. Tiene luz eléctrica.

Comercio e industria. Fique, caña, frutas y otros productos agrícolas.

CHIQUINQUIRÁ

34,807 habitantes; fundada en 1831; altura sobre el mar, 2,570 metros; temperatura media, 15 grados.

Hoteles. Central, Plaza e Imperial, con tarifa diaria de $ 1-20 y capacidad para 60 personas.

Espectáculos públicos. Ferias en los meses de agosto y diciembre.

Edificios históricos. La iglesia donde se encuentra la histórica Virgen de Chiquinquirá y el célebre convento de los dominicanos.

Datos de interés. El valle de Chiquinquirá tiene fama merecida de

ser uno de los más bellos y prósperos de la altiplanicie. Hay un gran ambiente artístico, especialmente en el ramo musical. Chiquinquirá ha sido cuna de muchos varones ilustres, entre otros, los poetas Julio Flórez, José Joaquín Casas y Jorge Matéus.

Vías de comunicación. Carretera a Bogotá, Muzo, Ráquira, Suta, Tinjacá; estación del ferrocarril central del Norte.

Educación. Colegio de Jesús, María y José, para varones; Liceo Bernal Jiménez, Santa Rosa, Kindergarten; ocho escuelas urbanas y quince rurales.

Beneficencia. Hospital de caridad. Asilo de ancianos y un orfelinato.

Servicios públicos. Tiene luz eléctrica, acueducto y alcantarillado.

Comercio e industria. Agricultura y ganadería.

CHÍQUISA

3,746 habitantes; fundada en 1578; altura sobre el mar, 2,500 metros; temperatura, 14 grados.

Sitios de interés. Iguagur, donde hay un cerro con doce lagunas.

Hoteles. Rojas, con tarifa diaria de $ 1 y capacidad para 40 personas.

Espectáculos públicos. Fiestas en el mes de junio.

Balnearios. Tiene baños termales.

Vías de comunicación. Caminos de herradura.

Educación. Una escuela urbana y otra rural.

Comercio e industria. Miel y ganadería.

CHISCAS

12,182 habitantes; fundada en 1773; altura sobre el mar, 2,419 metros; temperatura, 15 grados.

Sitios de interés. Vereda del Pueblo, Duartes y Llano de Tabaco.

Hoteles. Sólo existen asistencias que cobran a razón de $ 0-30.

Espectáculos públicos. Ferias y fiestas populares en junio.

Bellezas naturales. Cerro de Rechinga, riquísimo en hulla.

Balnearios. En el río Chiscas.

Vías de comunicación. Caminos de herradura.

Educación. Dos escuelas urbanas y cinco rurales.

Beneficencia. Hospital de San Antonio de Padua.

Servicios públicos. Tiene acueducto.

Comercio e industria. Agricultura y ganadería.

CHITA

17,741 habitantes; fundada en 1550; altura sobre el mar, 3,000 metros; temperatura, 13 grados.

UNIVERSIDAD EAFIT Biblioteca Sala de Patrimonio Documental

Sitios de interés. Laguna de Eneas, El Infiernito y Alto de Jerusalén.

Hoteles. Pensiones San Juan, Buitrago y Martínez, con tarifa de $ 0–50 y capacidad para 10 personas.

Espectáculos públicos. Fiestas populares cuatro días anteriores al miércoles de Ceniza.

Vías de comunicación. Caminos de herradura.

Educación. Cinco escuelas urbanas y ocho rurales.

Servicios públicos. Tiene luz eléctrica.

Comercio e industria. Agricultura, con especialidad el trigo, la papa y el maíz.

CHITARAQUE

9,894 habitantes; fundada en 1837; altura sobre el mar, 1,571 metros; temperatura, 22 grados.

Hoteles. Sólo hay casas de asistencia.

Vías de comunicación. Caminos de herradura.

Educación. Dos escuelas urbanas y tres rurales.

Comercio e industria. Agricultura, con especialidad el café.

CHIVATÁ

2,256 habitantes; fundada en 1600; altura sobre el mar, 2,903 metros; temperatura, 12 grados.

Hoteles. Sólo hay casas de asistencia.

Vías de comunicación. Caminos de herradura.

Educación. Dos escuelas urbanas.

Comercio e industria. Agricultura, con especialidad trigo y papas.

DUITAMA

13,536 habitantes; fundada en 1819; altura sobre el mar, 2,590 metros; temperatura, 15 grados.

Sitios de interés. Bonza y Tocagua.

Hoteles. El Regís, Central y Colón, con tarifa diaria de $ 1–50 y capacidad para 20 personas cada uno.

Espectáculos públicos. Ferias y fiestas en noviembre; también hay fiestas en enero y julio.

Balnearios. Hay dos piscinas.

Vías de comunicación. Carretera Central y ferrocarril del Nordeste.

Educación. Dos colegios, dos escuelas urbanas y siete rurales.

Beneficencia. Hospital de caridad.

Servicios públicos. Tiene luz eléctrica y acueducto.

Comercio e industria. Agricultura, ganadería y harinas.

EL COCUY

11,155 habitantes; fundada en 1736; altura sobre el mar, 2,745 metros; temperatura media, 15 grados.

Hoteles. Central y Ben-Hur, con tarifa diaria de $ 1–50 y capacidad para 50 personas.

Espectáculos públicos. Ferias y fiestas en diciembre.

Bellezas naturales. Sierra Nevada del Cocuy.

Vías de comunicación. Caminos de herradura a Soatá y Capitanejo.

Educación. Cuatro escuelas urbanas y ocho rurales.

Servicios públicos. Tiene luz eléctrica.

Comercio e industria. Agricultura y ganadería.

EL ESPINO

6,163 habitantes; fundada en 1790; altura sobre el mar, 1,994 metros temperatura, 20 grados.

Sitios de interés. El Batán, La Carretera y La Salinita.

Hoteles. Pensiones Esperanza y Central, con tarifa diaria de $ 0–50 diarios y capacidad para 10 personas.

Espectáculos públicos. Ferias y fiestas populares en agosto.

Balnearios. En el Batán, salobres y termales.

Vías de comunicación. Caminos de herradura.

Educación. Ocho escuelas entre urbanas y rurales.

Beneficencia. Hospital en construcción.

Comercio e industria. Agricultura.

FIRAVITOBA

10,812 habitantes; fundada en 1655; altura sobre el mar, 2,508 metros temperatura, 14 grados.

Sitios de interés. Paseo al punto denominado La Fuente.

Hoteles. Sólo hay un hotel, con tarifa diaria de $ 0–50 y capacidad para 6 personas.

Espectáculos públicos. Fiestas en julio de cada año.

Vías de comunicación. Dos kilómetros de carretera a Sogamoso.

Educación. Tres escuelas urbanas y tres rurales.

Comercio e industria. Fabricación de alpargatas, y agricultura.

FLORESTA

7,773 habitantes; fundada en 1818; altura sobre el mar, 2,584 metros; temperatura media, 15 grados.

Sitios de interés. El Tíber, Cotabita y Tobasía.

UNIVERSIDAD EAFIT Biblioteca Sala de Patrimonio Documental

Hoteles. Hay dos casas de asistencia, con tarifa diaria de $ 0-40 y capacidad para 10 personas.

Vías de comunicación. Carretera a Santa Rosa y Corrales.

Educación. Dos escuelas urbanas y cuatro rurales.

Beneficencia. Hospital de San Vicente de Paúl.

Servicios públicos. Tiene luz eléctrica.

Comercio e industria. Fabricación de cobijas de lana y algodón.

GACHANTIVÁ

5,282 habitantes; fundada en 1840; altura sobre el mar, 2,000 metros; temperatura, 18 grados.

Sitios de interés. La Vega, La Caja y La Ciénaga.

Hoteles. Un hotel con tarifa diaria de $ 1 y capacidad para 12 personas.

Balnearios. En el sitio denominado La Caja.

Vías de comunicación. Caminos de herradura.

Educación. Tres escuelas oficiales.

Comercio e industria. Agricultura, especialmente café, y caña de azúcar.

GÁMEZA

7,574 habitantes; fundada en 1616; altura sobre el mar, 2,400 metros; temperatura, 16 grados.

Sitios de interés. Piedrapintada, La Mesa y Coscucua.

Hoteles. Chapinero, Santander y Sugamuxi, con tarifa diaria de $ 0-80 y capacidad para 10 personas en cada uno.

Espectáculos públicos. Ferias y fiestas populares en enero.

Monumentos históricos. Piedrapintada, con geroglíficos indígenas.

Balnearios. Hay baños termales.

Vías de comunicación. Carretera a Crabo y Sogamoso.

Educación. Dos escuelas urbanas y cuatro rurales.

Beneficencia. Hospital en construcción.

Servicios públicos. Tiene luz eléctrica y acueducto.

Comercio e industria. Agricultura y ganadería.

GARAGOA

12,252 habitantes; fundada en 1808; altura sobre el mar, 1,730 metros; temperatura, 20 grados.

Sitios de interés. Quebrada de Quigua, Las Juntas y el río Garagoa.

Hoteles. Central, Bolívar y Pensión Bernal, con tarifa diaria de $ 0-80 y capacidad para 30 personas.

Espectáculos públicos. Fiestas en febrero.

Bellezas naturales. Cerro de Doña Francisca o de Garagoa.

Balnearios. En los puntos descritos como sitios de interés.

Vías de comunicación. Carretera en construcción a Guateque.

Educación. Un colegio para señoritas, cinco escuelas urbanas y 8 rurales.

Servicios públicos. Tiene luz eléctrica y acueducto.

Beneficencia. Hospital de caridad.

Comercio e industria. Agricultura y ganadería.

GUACAMAYAS

6,555 habitantes; fundada en 1798; altura sobre el mar, 2,010 metros; temperatura, 19 grados.

Sitios de interés. Puente sobre el río del Nevado, Guiragón y La Palma.

Hoteles. Bolívar y una pensión, con tarifa de $ 0-50 y capacidad para 50 personas.

Espectáculos públicos. Ferias anuales en diciembre.

Vías de comunicación. Caminos de herradura.

Educación. Dos escuelas urbanas y cuatro rurales.

Beneficencia. Un hospital de caridad.

Comercio e industrias. Agricultura y ganadería.

GUATEQUE

10,020 habitantes; fundada en 1636; altura sobre el mar, 1,900 metros; temperatura, 20 grados.

Sitios de interés. Puente Olaya, Rivabella y Puente Súnuba.

Hoteles. Imperio, Oriente, Regina y Moderno; con tarifa diaria de $ 1-20 y capacidad para 50 personas.

Espectáculos públicos. Ferias y fiestas populares en octubre y diciembre. Especialmente, como fiesta típica y autóctona, la de San Isidro Labrador, en octubre.

Edificios históricos. Casa en donde nació el doctor Enrique Olaya Herrera, ex-Presidente de la República.

Balnearios. En los lugares descritos como sitios de interés.

Vías de comunicación. Carretera a la Central del Norte.

Educación. Un colegio para señoritas, seis escuelas urbanas, cuatro rurales, una nocturna para ambos sexos.

Beneficencia. Hospital de caridad; clínica dentro del mismo hospita y dispensario antileproso.

UNIVERSIDAD EAFIT Biblioteca Sala de Patrimonio Documental

Servicios públicos. Tiene luz eléctrica, acueducto y parte de alcantarillado.

Comercio e industria. Ganados, fique, frutas, aves, víveres de todas clases, alfombras, alpargatas y costales de fique.

GUAYATÁ

12,408 habitantes; fundada en 1821; altura sobre el mar, 1,720 metros; temperatura, 21 grados.

Hoteles. Dos hoteles, con tarifa diaria de $ 0-80 y capacidad para 20 personas.

Vías de comunicación. Caminos de herradura.

Educación. Dos escuelas urbanas y seis rurales.

Comercio e industria. Agricultura, con especialidad el café.

GUICÁN

8,618 habitantes; fundada en 1751; altura sobre el mar, 2,993 metros; temperatura, 11 grados.

Sitios de interés. El Nevado, los baños termales y La Vega.

Hoteles. Dos hoteles, con tarifa diaria de $ 0-50 y capacidad para 20 personas.

Espectáculos públicos. Ferias y fiestas populares en enero de cada año.

Bellezas naturales. Nevado del Güicán.

Balnearios. En La Vega; también tiene baños termales.

Vías de comunicación. Caminos de herradura.

Educación. Un colegio para varones, otro para señoritas, dos escuelas urbanas y seis rurales.

Beneficencia. Hospital en construcción.

Comercio e industria. Agricultura y tejidos de lana.

IZA

3,313 habitantes; fundada en 1537; altura sobre el mar, 2,560 metros; temperatura, 15 grados.

Hoteles. Sólo hay asistencias.

Vías de comunicación. Caminos de herradura.

Educación. Dos escuelas urbanas y dos rurales.

Comercio e industria. Agricultura, con especialidad el trigo y a papa.

JENEZANO

9,360 habitantes; fundada en 1819; altura sobre el mar, 2,500 metros; temperatura, 15 grados.

Sitios de interés. Riberas del río Jenezano.

Hoteles. Un hotel, con capacidad para 8 personas.

Vías de comunicación. Carretera a la Central del Norte.

Educación. Dos escuelas urbanas y cuatro rurales.

Beneficencia. Un hospital.

Servicios públicos. Tiene acueducto y alcantarillado.

Comercio e industria. Agricultura y fabricación de alpargatas.

JERICÓ

9,108 habitantes; fundada en 1888; altura sobre el mar, 3,070 metros; temperatura, 11 grados.

Hoteles. Sólo hay asistencias.

Vías de comunicación. Caminos de herradura a Chita, La Uvita, Socotá y Sátivanorte.

Educación. Dos escuelas urbanas y seis rurales.

Servicios públicos. Tiene luz eléctrica y acueducto en construcción.

Comercio e industria. Agricultura.

LA PAZ

6,635 habitantes; fundada en 1834; altura sobre el mar, 2,720 metros; temperatura media, 13 grados.

Sitios de interés. Huertagrande, por sus magníficos baños.

Hoteles. Pensiones: Gil y Mejía, con tarifa de $ 1 diario y capacidad para 20 personas.

Balnearios. En el sitio denominado Huertagrande.

Vías de comunicación. Carretera a Socha y Belén con la Central.

Educación. Dos escuelas urbanas y cuatro rurales.

Comercio e industria. Agricultura y ganadería.

LA SALINA

2,118 habitantes; fundada en 1650; altura sobre el mar, 1,720 metros; temperatura media, 21 grados.

Sitios de interés. La Fábrica, el Higuerón y Círica.

Hoteles. Fuentes y Durán, con tarifa diaria de $ 1 y capacidad para 20 personas.

Balnearios. En el Higuerón.

Vías de comunicación. Caminos de herradura.

Educación. Un colegio para señoritas y cuatro escuelas oficiales.

Servicios públicos. Tiene luz eléctrica, acueducto y alcantarillado.

Comercio e industria. Sal y agricultura.

UNIVERSIDAD EAFIT Biblioteca Sala de Patrimonio Documental

LA TRINIDAD

6,687 habitantes; fundada en 1907; altura sobre el mar, 1,670 metros; temperatura media, 21 grados.

Sitios de interés. Tibaíta, Umbabita y Belén.

Hoteles. Un hotel con tarifa diaria de $ 0-70 y capacidad para 30 personas.

Espectáculos públicos. Fiestas en el mes de octubre.

Balnearios. En los lugares descritos como sitios de interés.

Vías de comunicación. Caminos de herradura.

Educación. Dos escuelas urbanas y cuatro rurales.

Servicios públicos. Tiene luz eléctrica y acueducto en proyecto.

Comercio e industria. Agricultura, especialmente miel y café, y ganadería.

LA UVITA

11,000 habitantes; fundada en 1750; altura sobre el mar, 2,408 metros; temperatura media, 15 grados.

Hoteles. Un hotel con tarifa de $ 0-50 y capacidad para 8 personas.

Espectáculos públicos. Ferias y fiestas populares en agosto.

Vías de comunicación. Caminos de herradura.

Educación. Dos escuelas urbanas y ocho rurales.

Servicios públicos. Tiene luz eléctrica y acueducto.

Comercio e industria. Agricultura y ganadería.

LABRANZAGRANDE

5,955 habitantes; fundada en 1586; altura sobre el mar, 1,161 metros; temperatura media, 22 grados.

Sitios de interés. Río Cravo y quebradas *El Chorro* y *La Lejía.*

Hoteles. Pensiones Pinzón, Torres, Rodríguez y Martínez, con tarifa que varía de $ 0-50 a $ 1 y capacidad para 10 personas.

Espectáculos públicos. Fiestas populares en enero, julio y agosto.

Vías de comunicación. Caminos de herradura.

Educación. Dos escuelas urbanas y tres rurales.

Comercio e industria. Ganadería.

LEIVA

3,702 habitantes; fundada en 1562; altura sobre el mar, 2,220 metros; temperatura media, 19 grados.

Sitios de interés. La Colorada, La Alejandría y San Vicente.

Hoteles. Sólo hay un hotel, con tarifa diaria de $ 1 y capacidad para 10 personas.

Espectáculos públicos. Ferias y fiestas el 16 de julio; fiestas en octubre y diciembre.

Edificios históricos. Casas donde nacieron Antonio Ricaurte, Juan José Neira y Antonio Cárdenas; casa donde murió Nariño; casa donde se reunió el primer Congreso; casa de los Virreyes.

Balnearios. En La Colorada.

Vías de comunicación. Carretera en construcción a Arcabuco y Chiquinquirá.

Educación. Un colegio para señoritas, dos escuelas urbanas y una rural.

Beneficencia. Un hospital.

Servicios públicos. Tiene luz eléctrica y acueducto en construcción.

Comercio e industria. Agricultura.

MACANAL

8,463 habitantes; fundada en 1808; altura sobre el mar, 1,683 metros; temperatura media, 21 grados.

Hoteles. Un hotel y una pensión, con capacidad para 25 personas.

Espectáculos públicos. Fiestas populares en octubre.

Balnearios. En la quebrada de *El Hato* y el río Batá.

Vías de comunicación. Camino carreteable al Meta.

Educación. Dos escuelas urbanas y cuatro rurales.

Servicios públicos. Tiene luz eléctrica y acueducto en proyecto.

Comercio e industria. Agricultura y ganadería.

MANARE

1,800 habitantes; fundada en 1671; altura sobre el mar, 913 metros; temperatura media, 25 grados.

Sitios de interés. Llanuras de Manare.

Hoteles. Una asistencia, con tarifa diaria de $ 0-50 y capacidad para 10 personas.

Espectáculos públicos. Fiestas en enero y febrero.

Vías de comunicación. Fluvial del río Casanare.

Educación. Una escuela mixta.

Comercio e industria. Ganadería.

MANÍ

1,182 habitantes; fundada en 1880; altura sobre el mar, 899 metros; temperatura media, 25 grados.

Hoteles. Sólo hay asistencias.

Espectáculos públicos. Fiestas populares en noviembre.

UNIVERSIDAD EAFIT Biblioteca Sala de Patrimonio Documental

Vías de comunicación. Caminos de herradura.
Educación. Una escuela alternada.
Comercio e industria. Ganadería.

MARIPÍ

8,751 habitantes; fundada en 1680; altura sobre el mar, 800 metros; temperatura media, 24 grados.

Hoteles. Dos pensiones, con tarifa diaria de $ 0-80 y capacidad para 20 personas cada una.

Espectáculos públicos. Fiestas populares en agosto.

Vías de comunicación. Caminos de herradura.

Educación. Dos escuelas urbanas y tres rurales.

Comercio e industria. Agricultura, especialmente miel, café y arroz. Ganadería.

MARROQUÍN

2,363 habitantes; fundada en 1869; altura sobre el mar, 865 metros; temperatura media, 24 grados.

Sitios de interés. El Morro.

Hoteles. Sólo hay asistencias.

Vías de comunicación. Caminos de herradura.

Educación. Dos escuelas urbanas y dos rurales.

Comercio e industria. Agricultura y ganadería.

MIRAFLORES

13,665 habitantes; fundada en 1744; altura sobre el mar, 1,432 metros; temperatura media, 22 grados.

Sitios de interés. El Limonal, El Guamal y Suna.

Hoteles. Europa y Pensión Bélgica, con tarifa diaria de $ 1 y capacidad para 70 personas.

Espectáculos públicos. Ferias y fiestas populares en el mes de diciembre.

Bellezas naturales. Laguna del Morro y cascada de Mocasía.

Balnearios. En los ríos Lengupá y Suna.

Vías de comunicación. Caminos de herradura. Carretera del Progreso a Tunja

Educación. Cinco escuelas urbanas y ocho rurales.

Beneficencia. Un hospital y un asilo.

Servicios públicos. Tiene luz eléctrica, acueducto y alcantarillado.

Comercio e industria. Miel, café, algodón, fique.

MONGUA

6,171 habitantes; fundada en 1650; altura sobre el mar, 3,000 metros; temperatura media, 10 grados.

Hoteles. Una pensión, con tarifa diaria de $ 0-50 y capacidad para 5 personas.

Espectáculos públicos. Fiestas populares en febrero.

Vías de comunicación. Caminos de herradura.

Educación. Dos escuelas urbanas, una privada y tres rurales.

Servicios públicos. Acueducto en construcción, luz eléctrica en proyecto.

Comercio e industria. Agricultura, con especialidad trigo y papa.

MONGUÍ

3,575 habitantes; fundada en 1555; altura sobre el mar, 2,930 metros, temperatura media, 11 grados.

Sitios de interés. Santa Ana, El Ocaso y la Playa del Morro.

Hoteles. Un hotel y dos pensiones, con tarifa diaria de $ 0-80.

Edificios históricos. Templo y Convento de Monguí. Una cascada y piedra de Santa Ana, como bellezas naturales.

Vías de comunicación. Carretera a Sogamoso.

Educación. Colegio de las Hermanas Franciscanas y tres escuelas urbanas.

Servicios públicos. Tiene luz eléctrica.

Comercio e industria. Agricultura, con especialidad trigo, papa y cebada.

MONIQUIRÁ

19,551 habitantes; fundada en 1788; altura sobre el mar, 1,764 metros; temperatura media, 21 grados.

Sitios de interés. Salto del Pomeca, Puentes de la Libertad y Salitre.

Hoteles. Colombia, Moniquirá y Pensión Santander, con tarifa que varía entre $ 1 y $ 1-50, y capacidad para 40 personas.

Espectáculos públicos. Ferias y fiestas populares en diciembre de cada año.

Bellezas naturales. Salto del Pomeca.

Balnearios. En el río Moniquirá.

Vías de comunicación. Carretera del Carare.

Educación. Dos colegios, dos escuelas urbanas y ocho rurales.

Beneficencia. Un hospital.

Servicios públicos. Tiene luz eléctrica y acueducto.

UNIVERSIDAD EAFIT Biblioteca Sala de Patrimonio Documental

Comercio e industria. Agricultura, con especialidad el café y la caña de azúcar.

MORENO

1,513 habitantes; fundada en 1840; altura sobre el mar, 340 metros; temperatura media, 27 grados.

Sitios de interés. Alto del Panadero, ríos Aripolo y Tate y Leche de Miel.

Hoteles. Cuatro pensiones, con tarifa diaria de $ 1 y capacidad para 3 personas, en cada una.

Espectáculos públicos. Fiestas populares en julio y diciembre.

Balnearios. En el río Aripona.

Vías de comunicación. Caminos de herradura.

Educación. Dos escuelas urbanas y dos rurales.

Comercio e industria. Café y ganadería.

MOTAVITA

1,997 habitantes; fundada en 1826; altura sobre el mar, 2,871 metros; temperatura media, 13 grados.

Hoteles. Sólo hay asistencias.

Vías de comunicación. Caminos de herradura.

Educación. Dos escuelas urbanas y una rural.

Comercio e industria. Agricultura, con especialidad el trigo y la papa.

MUZO

4,370 habitantes; fundada en 1556; altura sobre el mar. 1,000 metros; temperatura media, 27 grados.

Sitios de interés. Minero, Guasos y las Minas.

Hoteles. Un hotel, con tarifa diaria de $ 0-50 centavos y capacidad para 8 personas.

Bellezas naturales. Los socavones de las famosas minas de esmeraldas, unas de las más ricas del mundo.

Balnearios. En el Minero.

Vías de comunicación. Carretera en construcción a Chiquinquirá.

Educación. Dos escuelas urbanas y cuatro rurales.

Beneficencia. Hospital en construcción, por cuenta del Gobierno Nacional.

Servicios públicos. Tiene luz eléctrica en las minas.

Comercio e industria. Agricultura, con especialidad el café y el cacao Las minas de esmeraldas las explota el Gobierno Nacional.

NOBSA

3,262 habitantes; fundada en 1593; altura sobre el mar, 2,388 metros; temperatura media, 15 grados.

Sitios de interés. La Horqueta, el río Frío y Las Lochas.

Hoteles. Sólo hay casas de asistencia.

Balnearios. En los lugares descritos como sitios de interés.

Vías de comunicación. Carretera a la Central del Norte.

Educación. Cinco escuelas entre urbanas y rurales.

Comercio e industria. Agricultura y ganadería.

NUEVO COLÓN

5,737 habitantes; fundada en 1681; altura sobre el mar, 2,450 metros; temperatura media, 13 grados.

Sitios de interés. Quebrada El Espejo y la Mesa Alta.

Hoteles. Uno con tarifa diaria de $ 0-50 y capacidad para 15 personas.

Espectáculos públicos. Ferias y fiestas populares en enero.

Edificios históricos. Casa solariega de Aposento, que fue propiedad del fundador de Tunja, don Gonzalo Suárez Rondón.

Balnearios. En el río y en la quebrada Espejo.

Vías de comunicación. Carretera a la Central del Norte y ferrocarril del Nordeste.

Educación. Dos escuelas urbanas y dos rurales.

Servicios públicos. Luz eléctrica en proyecto.

Comercio e industria. Trigo, maíz, cebada, papas; fabricación de alpargatas, costales y frazadas.

NUNCHÍA

4,301 habitantes; fundada en 1655; altura sobre el mar, 430 metros; temperatura media, 26 grados.

Sitios de interés. El Frío, El Rozo y El Llano.

Hoteles. Un hotel con tarifa diaria de $ 0-80 y capacidad para 15 personas.

Espectáculos públicos. Fiestas en enero, agosto y diciembre.

Balnearios. En El Frío y El Rozo.

Vías de comunicación. Caminos de herradura.

Educación. Dos escuelas urbanas.

Comercio e industria. Agricultura, ganadería y alpargatería.

UNIVERSIDAD EAFIT Biblioteca Sala de Patrimonio Documental

OICATÁ

3,734 habitantes; fundada en 1745; altura sobre el mar, 2,815 metros; temperatura media, 14 grados.

Hoteles. Sólo hay casas de asistencia.

Espectáculos públicos. Fiestas en agosto de cada año.

Edificios históricos. Iglesia colonial.

Balnearios. Fuentes termales denominadas de Pío IX.

Vías de comunicación. Carretera Central del Norte y ferrocarril del Nordeste.

Educación. Dos escuelas urbanas.

Comercio e industria. Agricultura y ganadería.

OROCUÉ

3,031 habitantes; fundada en 1858; altura sobre el mar, 250 metros; temperatura media, 30 grados.

Sitios de interés. San Pedro, El Bogante y La Charanga.

Hoteles. Tres hoteles, con tarifa diaria de $ 0-80.

Espectáculos públicos. Fiestas populares en julio; los indios sálibas celebran fiestas típicas en febrero.

Vías de comunicación. Fluvial del río Meta.

Educación. Tres escuelas oficiales y una privada.

Comercio e industria. Ganadería.

PACHAVITA

9,712 habitantes; fundada en 1796; altura sobre el mar, 1,800 metros; temperatura media, 18 grados.

Sitios de interés. Vado Real.

Hoteles. Una pensión con tarifa diaria de $ 0-50 y capacidad para 6 personas.

Vías de comunicación. Caminos de herradura.

Educación. Dos escuelas urbanas y una rural.

Comercio e industria. Agricultura, con especialidad papa, trigo, caña de azúcar y maíz.

PAIPA

14,068 habitantes; fundada en 1538; altura sobre el mar, 2,577 metros; temperatura media, 15 grados.

Sitios de interés. El célebre *Pantano de Vargas,* donde se dio la histórica batalla de su nombre, una de las más importantes de la emancipación americana; los baños del Salitre, Las Olitas y Boncita.

Hoteles. Pensión, Hotel Plaza y Central, con tarifa de $ 1-30 y capacidad para 100 personas.

Espectáculos públicos. Ferias en el mes de diciembre.

Balnearios. Es el Municipio más rico de la República en aguas termo-minerales.

Vías de comunicación. Carretera y ferrocarril a Bogotá.

Educación. Colegio de Santa Catalina de Sena, cinco escuelas urbanas y doce rurales.

Beneficencia. Un hospital.

Servicios públicos. Tiene luz eléctrica y acueducto.

Comercio e industria. Papa, trigo, sulfato de soda, batán y ganadería.

PAJARITO

991 habitantes; fundada en 1825; altura sobre el mar, 1,500 metros; temperatura media, 22 grados.

Sitios de interés. Los Cerros, San Pablo, San Antonio y Candela.

Hoteles. Casanare y *Las Termópilas,* con tarifa diaria de $ 1 y capacidad para 50 personas.

Espectáculos públicos. Fiestas en enero, febrero y julio.

Balnearios. En el río Cusiano; también hay fuentes termales.

Vías de comunicación. Caminos de herradura.

Comercio e industria. Agricultura, con especialidad caña de azúcar, algodón, café, fique y ganadería.

PANQUEBA

3,916 habitantes; fundada en 1782; altura sobre el mar, 1,600 metros; temperatura media, 21 grados.

Hoteles. Una pensión, con tarifa diaria de $ 0-40 y capacidad para 10 personas.

Espectáculos públicos. Fiestas populares en febrero.

Balnearios. Hay baños termales.

Vías de comunicación. Vía férrea en construcción.

Educación. Dos escuelas urbanas.

Comercio e industria. Ganadería.

SAN JOSÉ DE PARE

7,704 habitantes; fundada en 1886; altura sobre el mar, 1,050 metros; temperatura media, 21 grados.

Sitios de interés. Güepsa y Santo Domingo.

Hoteles. Uno con una tarifa de $ 1 y con capacidad para 10 huéspedes.

UNIVERSIDAD EAFIT Biblioteca Sala de Patrimonio Documental

Vías de comunicación. Caminos de herradura.
Educación. Dos escuelas urbanas para ambos sexos.
Comercio e industria. Caña, cacao, arroz, maíz, yuca, plátano, etc.

PAUNA

7,821 habitantes; fundada en 1844; altura sobre el mar, 1,200 metros; temperatura media, 23 grados.

Hoteles. Hay sólo asistencias.
Vías de comunicación. Caminos de herradura.
Educación. Una escuela urbana.
Comercio e industria. Arroz, maní y caña de azúcar.

PAYA

2,306 habitantes; fundada en 1628; altura sobre el mar, 905 metros; temperatura media, 24 grados.

Hoteles. Sólo tiene asistencias.
Vías de comunicación. Caminos de herradura.
Educación. Dos escuelas urbanas y una rural.
Comercio e industria. Agricultura.

PESCA

16,833 habitantes; fundada en 1766; altura sobre el mar, 2,500 metros; temperatura media, 14 grados.

Sitios de interés. Laguna de Tota y páramo de Las Alfombras.
Hoteles. Sólo hay casas de asistencia.
Espectáculos públicos. Fiestas populares en enero de cada año.
Monumentos históricos. Cruz de piedra de la época colonial.
Vías de comunicación. Carretera a Sogamoso.
Educación. Un colegio para señoritas, cuatro escuelas urbanas y seis rurales.
Servicios públicos. Tiene luz eléctrica.
Comercio e industria. Batán, alpargatas y agricultura.

PISBA

638 habitantes; fundada en 1600; altura sobre el mar, 1,500 metros; temperatura media, 20 grados.

Sitios de interés. Platanales, Tabaca y Puebloviejo.
Hoteles. Sólo hay casas de asistencia.
Vías de comunicación. Caminos de herradura.

Educación. Una escuela urbana de varones.
Comercio e industria. Sombreros de paja y agricultura.

PORE

933 habitantes; fundada en 1644; altura sobre el mar, 486 metros; temperatura media, 28 grados.

Sitios de interés. Río Pore, el puerto de La Plata y la Curama.
Hoteles. Pensiones Vega, Silva y Cuevas, con tarifa diaria de $ 0-40 y capacidad para 20 personas.
Espectáculos públicos. Fiestas populares en marzo y agosto.
Edificios históricos. Ruinas coloniales.
Balnearios. Río Pore.
Vías de comunicación. Fluvial del río Pauto.
Educación. Una escuela para varones.
Comercio e industria. Agricultura, especialmente arroz y café, y ganadería.

RAMIRIQUÍ

11,760 habitantes; fundada en 1550; altura sobre el mar, 2,345 metros; temperatura media, 15 grados.

Sitios de interés. La Vega y el Ritoque.
Hoteles. Nova y Central, con capacidad para 20 personas.
Espectáculos públicos. Ferias y fiestas populares en diciembre de cada año.
Bellezas naturales. Vigas de piedra.
Balnearios. En los lugares descritos como sitios de interés.
Vías de comunicación. Carretera a Tunja y Municipios vecinos.
Educación. Tres escuelas urbanas y seis rurales.
Beneficencia. Un hospital.
Servicios públicos. Tiene luz eléctrica, acueducto y alcantarillado.
Comercio e industria. Fabricación de alpargatas y agricultura.

RÁQUIRA

7,826 habitantes; fundada en 1656; altura sobre el mar, 1,800 metros; temperatura media, 20 grados.

Sitios de interés. La Candelaria, Las Vegas y La Rochela.
Hoteles. Santander, Central y Pasajeros, con tarifa diaria de $ 1 y capacidad para 80 personas.
Espectáculos públicos. Ferias y fiestas populares en julio y diciembre.
Edificios históricos y bellezas naturales. Convento histórico de construcción colonial y catarata La Chorrera.

UNIVERSIDAD EAFIT Biblioteca Sala de Patrimonio Documental

Balnearios. Tiene fuentes saladas y térmicas.

Vías de comunicación. Carretera a la nacional denominada Centenario.

Educación. Un colegio para varones; dos escuelas urbanas y cuatro rurales.

Servicios públicos. Tiene alcantarillado y luz eléctrica en proyecto.

Comercio e industria. Industria de loza, agricultura y ganadería.

RECETOR

708 habitantes; fundada en 1740; altura sobre el mar, 2,800 metros; temperatura media, 11 grados.

Sitios de interés. Hacienda de Altorredondo.

Hoteles. Dos asistencias, con capacidad para 10 personas.

Espectáculos públicos. Fiestas en enero.

Balnearios. Hay fuentes termales.

Vías de comunicación. Caminos de herradura.

Educación. Una escuela.

Comercio e industria. Sal.

SABOYÁ

19,200 habitantes; fundada en 1770; altura sobre el mar, 2,600 metros; temperatura media, 14 grados.

Hoteles. Un hotel con tarifa diaria de $ 0-80 y capacidad para 10 personas.

Espectáculos públicos. Fiestas populares en julio.

Monumentos históricos. Piedra pintada con grabados indígenas chibchas.

Balnearios. Río Suárez.

Vías de comunicación. Carretera a Chiquinquirá y estación del ferrocarril del Norte.

Educación. Tres escuelas urbanas y seis rurales.

Servicios públicos. Tiene luz eléctrica; acueducto en construcción.

Comercio e industria. Agricultura y ganadería.

SÁCAMA

324 habitantes; fundada en 1830; altura sobre el mar, 858 metros; temperatura media, 23 grados.

Sitios de interés. Sabanalarga y Minas de Sal.

Hoteles. Sólo existen asistencias.

Vías de comunicación. Caminos de herradura.

Educación. Una escuela mixta.

Comercio e industria. Sal, agricultura y ganadería.

SÁCHICA

1,152 habitantes; fundada en 1730; altura sobre el mar, 1,990 metros; temperatura media, 20 grados.

Hoteles. Sólo casas de asistencia.

Vías de comunicación. Caminos de herradura.

Educación. Dos escuelas oficiales.

Comercio e industria. Agricultura, especialmente café y fique.

SAMACÁ

5,405 habitantes; fundada en 1556; altura sobre el mar, 2,569 metros; temperatura media, 15 grados.

Sitios de interés. Las fábricas de Hilados y Tejidos, Castellamare y El Venado.

Hoteles. Un hotel, con tarifa diaria de $ 1 y capacidad para 10 personas.

Espectáculos públicos. Fiestas populares en julio y diciembre.

Bellezas naturales. Cascada del río Gachaneca y su lago artificial.

Balnearios. Piscina de La Colmena.

Vías de comunicación. Carretera a la Central del Norte.

Educación. Tres escuelas urbanas y cuatro rurales.

Beneficencia. Hospital y clínica perteneciente a las fábricas de tejidos.

Servicios públicos. Tiene luz eléctrica, acueducto y alcantarillado.

Comercio e industria. Trigo, papa y ganadería.

SAN EDUARDO

7,762 habitantes; fundada en 1916; altura sobre el mar, 1,515 metros; temperatura media, 22 grados.

Sitios de interés. Cardoso, el Gaque y Tobacía.

Hoteles. Sólo hay asistencias.

Espectáculos públicos. Fiestas populares en febrero.

Vías de comunicación. Caminos de herradura.

Educación. Dos escuelas urbanas, tres rurales y una privada.

Comercio e industria. Agricultura y ganadería.

SAN MATEO

11,981 habitantes; fundada en 1753; altura sobre el mar, 2,800 metros; temperatura media, 13 grados.

UNIVERSIDAD EAFIT Biblioteca Sala de Patrimonio Documental

Hoteles. Sólo hay una pensión, con capacidad para 8 personas.

Vías de comunicación. Caminos de herradura.

Educación. Tres escuelas urbanas, tres rurales oficiales y cinco privadas.

Beneficencia. Un hospital.

Servicios públicos. Tiene luz eléctrica.

Comercio e industria. Agricultura y ganadería.

SAN RAFAEL

9,812 habitantes; fundada en 1904; altura sobre el mar, 1,532 metros; temperatura media, 21 grados.

Sitios de interés. Aguacaliente, La Ferrada y La Palma.

Hoteles. Sólo hay asistencias.

Espectáculos públicos. Fiestas populares en octubre.

Balnearios. En Aguacaliente y La Ferrada.

Vías de comunicación. Caminos de herradura.

Educación. Dos escuelas urbanas y tres rurales.

Comercio e industria. Agricultura, especialmente fique, café y caña de azúcar.

SANTA ANA

5,007 habitantes; fundada en 1692; altura sobre el mar, 1,820 metros; temperatura media, 20 grados.

Sitios de interés. Las Juntas, Las Delicias y La Cómoda.

Hoteles. Un hotel y una pensión con tarifa diaria de $ 1 y capacidad para 30 personas.

Espectáculos públicos. Fiestas populares en enero.

Vías de comunicación. Caminos de herradura.

Educación. Dos escuelas urbanas y dos rurales.

Beneficencia. Un edificio para hospital.

Comercio e industria. Agricultura, con especialidad caña de azúcar, café y algodón.

SANTA ROSA DE VITERBO

9,265 habitantes; fundada en 1635; altura sobre el mar, 2,520 metros; temperatura media, 14 grados.

Sitios de interés. Pan de Azúcar, Quebradagrande y Quinta de los Jesuítas.

Hoteles. Torres, Imperial y Viterbo, Pensión Real, con tarifa diaria de $ 1-50 y capacidad para 100 personas.

Espectáculos públicos. Fiestas populares en agosto y septiembre de cada año.

Edificios históricos. Casas en donde nacieron el doctor Carlos Arturo Torres, el General Rafael Reyes, ex-Presidente de la República, y donde vivió Casilda, la que, según la tradición, fue quien regaló el caballo blanco, *Palomo*, a Bolívar.

Balnearios. Una piscina, propiedad de los padres jesuítas.

Vías de comunicación. Carretera Central del Norte.

Educación. Un colegio para varones, otro para señoritas, dos escuelas urbanas, una agropecuaria y cuatro rurales.

Beneficencia. Hospital de San Antonio.

Servicios públicos. Tiene luz eléctrica, acueducto y alcantarillado en construcción.

Comercio e industria. Agricultura, con especialidad el trigo.

SANTA SOFÍA

6,914 habitantes; fundada en 1809; altura sobre el mar, 2,391 metros; temperatura media, 15 grados.

Sitios de interés. La Piscina, las Vegas, La Romera y Piedramovida.

Hoteles. Santa Sofía, con tarifa diaria de $ 1 y capacidad para 12 personas.

Espectáculos públicos. Ferias y fiestas populares en agosto.

Bellezas naturales. La Piedramovida, el Hoyo de la Romera, la Cueva de los Indios y la Cascada del Hayalí.

Balnearios. En la Piscina y las Vegas.

Vías de comunicación. Dos kilómetros de carretera construídos a Sutamarchán.

Educación. Un colegio para varones, otro para señoritas, dos escuelas urbanas y una rural.

Servicios públicos. Tiene acueducto; luz eléctrica en construcción.

Comercio e industria. Agricultura, con especialidad el trigo y la cebada.

SÁTIVANORTE

8,800 habitantes; fundada en 1663; altura sobre el mar, 2,290 metros; temperatura media, 15 grados.

Sitios de interés. Ruinas de la antigua población; fuentes termales de Mariquita y la Meseta de la Chapa.

Hoteles. Un hotel con tarifa diaria de $ 1 y capacidad para 10 personas.

Espectáculos públicos. Ferias y fiestas populares en julio y diciembre.

Edificios históricos y bellezas naturales. La torre de la iglesia, sobre las ruinas de la población antigua, y el Peñón del Púlpito.

UNIVERSIDAD EAFIT Biblioteca Sala de Patrimonio Documental

Balnearios. Tiene fuentes termales.

Vías de comunicación. Tres kilómetros de carretera a la Central del Norte.

Educación. Dos escuelas urbanas y cuatro rurales.

Beneficencia. Un hospital, una clínica particular y un asilo.

Servicios públicos. Tiene luz eléctrica y acueducto.

Comercio e industria. Agricultura y ganadería.

SÁTIVASUR

2,965 habitantes; fundada en 1535; altura sobre el mar, 2,290 metros; temperatura media, 15 grados.

Sitios de interés. Río Chicamocha.

Hoteles. Sólo hay asistencias.

Espectáculos públicos. Fiestas populares en el mes de enero.

Balnearios. En el río Chicamocha.

Vías de comunicación. Caminos de herradura.

Educación. Dos escuelas urbanas y una rural.

Comercio e industria. Ganadería y agricultura, especialmente trigo, papa y panela.

SIACHOQUE

9,059 habitantes; fundada en 1500; altura sobre el mar, 2,790 metros; temperatura media, 13 grados.

Hoteles. Un hotel con tarifa diaria de $ 1 y capacidad para 5 personas.

Espectáculos públicos. Ferias y fiestas populares en octubre.

Vías de comunicación. Carretera a Soracá y Toca.

Educación. Dos escuelas urbanas y tres rurales.

Comercio e industria. Papa y trigo.

SOATÁ

21,367 habitantes; fundada en 1547; altura sobre el mar, 2,050 metros; temperatura media, 19 grados.

Sitios de interés. Puente Próspero Pinzón, la Jabonera y las Cuevas del Guamito.

Hoteles. Príncipe, Bolívar y Central, con tarifa diaria de $ 1 y capacidad para 30 personas.

Espectáculos públicos. Ferias y fiestas populares en diciembre.

Bellezas naturales. Cueva de El Guamito.

Balnearios. Río Chicamocha.

Vías de comunicación. Carretera Central del Norte.

Educación. Cuatro escuelas urbanas y doce rurales.

Beneficencia. Hospital en construcción.

Servicios públicos. Luz eléctrica y acueducto.

Comercio e industria. Agricultura, con especialidad trigo, papa y caña de azúcar.

SOCOTÁ

11,922 habitantes; fundada en 1770; altura sobre el mar, 2,443 metros; temperatura media, 14 grados.

Sitios de interés. La Planta hidro-eléctrica, muy frecuentada por sus baños.

Hoteles. Un hotel y una pensión, con tarifa diaria de $ 0–50 y capacidad para 40 personas.

Espectáculos públicos. Ferias y fiestas populares en agosto y diciembre.

Vías de comunicación. Caminos de herradura.

Educación. Dos escuelas urbanas y cuatro rurales.

Servicios públicos. Tiene acueducto.

Comercio e industria. Ganadería y agricultura, con especialidad el trigo, la papa y la cebada.

SOCHA

6,974 habitantes; fundada en 1872; altura sobre el mar, 2,350 metros; temperatura media, 18 grados.

Sitios de interés. Santa Teresa y Boche.

Hoteles. Un hotel, una pensión con tarifa diaria de $ 0–30 y capacidad para 30 personas.

Vías de comunicación. Carretera a Bogotá.

Educación. Cuatro escuelas urbanas y cinco rurales.

Servicios públicos. Tiene luz eléctrica y acueducto.

Comercio e industria. Agricultura y ganadería.

SOGAMOSO

25,684 habitantes; fundada en 1780; altura sobre el mar, 2,570 metros; temperatura media, 15 grados.

Sitios de interés. Hacienda Venecia, Valle de Iraca y Vereda de Morca.

Hoteles. Europa, Conti y Central, con capacidad para 20 personas.

Espectáculos públicos. Ferias y fiestas populares en julio.

Edificios históricos. Casa donde se hospedó Bolívar, y Valle de Iraca, sitio del Templo del Sol.

Balnearios. En río Grande.

UNIVERSIDAD EAFIT Biblioteca Sala de Patrimonio Documental

Vías de comunicación. Carretera Central y ferrocarril del Nordeste.

Educación. Colegios Sugamuxi, Ricaurte, Benjamín Herrera, de la Presentación y un Liceo para señoritas; quince escuelas entre urbanas y rurales.

Beneficencia. Un hospital, un asilo de ancianos y un orfelinato.

Servicios públicos. Tiene luz eléctrica, acueducto y alcantarillado.

Comercio e industria. Mercancías extranjeras y del país, agricultura y ganadería, fabricación de cobijas de lana y algodón y alpargatas.

SOMONDOCO

8,633 habitantes; fundada en 1760; altura sobre el mar, 1,670 metros; temperatura media, 21 grados.

Sitios de interés. Pozo Azul y Cerro de Somondoco.

Hoteles. Oriente, con tarifa diaria de $ 0-80 y capacidad para 10 personas.

Espectáculos públicos. Ferias y fiestas populares en diciembre de cada año.

Vías de comunicación. Caminos de herradura.

Educación. Tres escuelas urbanas y cuatro rurales.

Servicios públicos. Tiene luz eléctrica, acueducto y alcantarillado.

Comercio e industria. Fabricación de alpargatas, frazadas y sombreros de paja; agricultura y ganadería.

SORA

2,828 habitantes; fundada en 1556; altura sobre el mar, 2,600 metros; temperatura media, 15 grados.

Hoteles. Sólo hay casas de asistencia.

Espectáculos públicos. Se celebra la fiesta religiosa de Santa Bárbara.

Vías de comunicación. Carretera a Tunja.

Educación. Dos escuelas urbanas.

Comercio e industria. Trigo, cebada, y manufactura de alpargatas y sombreros.

SORACÁ

3,205 habitantes; fundada en 1711; altura sobre el mar, 2,949 metros; temperatura media, 10 grados.

Hoteles. Buenosaires, con tarifa diaria de $ 1 y capacidad para 30 personas.

Vías de comunicación. Carretera a Ramiriquí y Tibaná.

Educación. Dos escuelas urbanas y dos rurales.

Servicios públicos. Tiene luz eléctrica y acueducto.

Comercio e industrias. Agricultura y ganadería.

SOTAQUIRÁ

9,855 habitantes; fundada en 1635; altura sobre el mar, 2,754 metros; temperatura media, 14 grados.

Sitios de interés. Cerro de Ecce-Homo, cascada Monterredondo y valle del Municipio.

Hoteles. Una pensión, con tarifa diaria de $ 1-50 y capacidad para 50 personas.

Espectáculos públicos. Fiestas en agosto.

Vías de comunicación. Carretera Central del Norte y ferrocarril del Nordeste.

Educación. Dos escuelas urbanas y cuatro rurales.

Servicios públicos. Tiene luz eléctrica, y en construcción acueducto

Comercio e industria. Manzanas, duraznos, peras, ciruelas, harina de trigo, fabricación de mantas y ganadería.

SUSACÓN

8,107 habitantes; fundada en 1809; altura sobre el mar, 2,466 metros; temperatura media, 15 grados.

Sitios de interés. El Bosque, Versalles y Puente de Campohermoso.

Hoteles. Hotel Ramírez, con tarifa diaria de $ 0-70 y capacidad para 10 personas.

Espectáculos públicos. Fiestas populares en agosto.

Vías de comunicación. Carretera Central del Norte.

Educación. Tres escuelas urbanas y tres rurales.

Servicios públicos. Tiene luz eléctrica y acueducto.

Comercio e industria. Agricultura y ganadería.

SUTAMARCHÁN

8,638 habitantes; fundada en 1590; altura sobre el mar, 2,150 metros; temperatura media, 19 grados.

Sitios de interés. El río Sutamarchán, el Paraíso y San Joaquín.

Hoteles. Un hotel, con tarifa diaria de $ 0-80 y capacidad para 30 personas.

Espectáculos públicos. Ferias y fiestas populares en octubre de cada año.

Edificios históricos. Templo de construcción colonial y casa donde nació el doctor José R. Russi.

Balnearios. En el río Sutamarchán.

Vías de comunicación. Carretera del Centenario.

Educación. Dos escuelas urbanas y dos rurales.

UNIVERSIDAD EAFIT Biblioteca Sala de Patrimonio Documental

Comercio e industria. Fabricación de loza, hilados y tejidos de lana a mano; agricultura, con especialidad trigo, papa y cebada.

SUTATENSA

9,289 habitantes; fundada en 1556; altura sobre el mar, 1,850 metros; temperatura media, 20 grados.

Sitios de interés. El Salitre, Las Juntas y la quebrada de Suta.

Hoteles. Sólo hay casas de asistencia.

Espectáculos públicos. Ferias y fiestas populares en agosto.

Monumentos históricos. Al Libertador.

Balnearios. En los lugares descritos como sitios de interés.

Vías de comunicación. Carretera en proyecto y caminos de herradura.

Educación. Tres escuelas urbanas y dos rurales.

Beneficencia. Un hospital.

Servicios públicos. Tiene luz eléctrica y acueducto en proyecto.

Comercio e industria. Alfombra de fique, tejidos de lana y de hilo, alpargatas, canastas; agricultura y ganadería.

TÁMARA

6,112 habitantes; fundada en 1618; altura sobre el mar, 1,156 metros; temperatura media, 22 grados.

Sitios de interés. Río Pauto y cerro de Santa Bárbara.

Hoteles. Hay tres pensiones, con tarifa diaria de $ 1.

Espectáculos públicos. Fiestas populares en agosto y diciembre.

Bellezas naturales. Cerro de Santa Bárbara.

Balnearios. Hay un baño de agua medicinal, termal, a orillas del río Pauto.

Vías de comunicación. Caminos de herradura.

Educación. Colegio de San Agustín, tres escuelas urbanas y dos rurales.

Beneficencia. Un orfelinato.

Comercio e industria. Café, agricultura y ganadería.

TASCO

6,219 habitantes; fundada en 1777; altura sobre el mar, 2,624 metros; temperatura media, 13 grados.

Sitios de interés. Lusitania, Corral Redondo, Santa Teresa y Santa Bárbara.

Hoteles. A. B. C. y Reforma, y dos pensiones, con tarifa de $ 1

FAES
Biblioteca

para los hoteles, $ 0-50 para las pensiones, y capacidad para 25 personas.

Espectáculos públicos. Ferias y fiestas populares en octubre.

Balnearios. En el río Chicamocha y en Guaza; también tiene fuentes termales.

Vías de comunicación. Caminos de herradura.

Educación. Dos escuelas urbanas y cinco rurales.

Servicios públicos. Tiene luz eléctrica; acueducto en proyecto.

Comercio e industria. Tejidos de lana y algodón, alpargatas; ganadería y agricultura, con especialidad trigo, papa y cebada.

TEN

1,689 habitantes; fundada en 1670; altura sobre el mar, 350 metros; temperatura media, 27 grados.

Sitios de interés. Río Ariporo.

Hoteles. Una pensión, con tarifa diaria de $ 0-60 y capacidad para 5 personas.

Espectáculos públicos. Fiestas en enero, mayo y agosto.

Balnearios. En el río Ariporo.

Vías de comunicación. Caminos de herradura.

Educación. Una escuela mixta.

Comercio e industria. Agricultura, con especialidad café y caña de azúcar.

TENSA

6,505 habitantes; fundada en 1714; altura sobre el mar, 1,400 metros; temperatura media, 22 grados.

Sitios de interés. La Guaya, el Paseo Bolívar y el Llano.

Hoteles. Dos hoteles, con tarifa diaria de $ 1-20 y capacidad para 25 personas.

Espectáculos públicos. Ferias y fiestas populares en enero.

Vías de comunicación. Caminos de herradura.

Educación. Cuatro escuelas urbanas y cinco rurales.

Beneficencia. Un hospital.

Servicios públicos. Tiene luz eléctrica y acueducto.

Comercio e industria. Agricultura y ganadería.

TIBANÁ

13,088 habitantes; fundada en 1659; altura sobre el mar, 1,500 metros; temperatura media, 23 grados.

Sitios de interés. San Joaquín, La Mesa Alta y el Molino.

UNIVERSIDAD EAFIT Biblioteca Sala de Patrimonio Documental

Hoteles. Central, Cosmopolita e Internacional, con una tarifa diaria, por persona, de $ 1–20 y capacidad para 30 personas cada uno.

Espectáculos públicos. Ferias y fiestas populares en diciembre de cada año.

Balnearios. Piscina y baños en sus ríos.

Vías de comunicación. Carretera de Tibaná a Jenezano y a la capital del Departamento.

Educación. Tres escuelas urbanas y ocho rurales.

Servicios públicos. Tiene luz eléctrica, acueducto y alcantarillado.

Comercio e industria. Agricultura, ganadería y una fábrica de hilados y tejidos.

TIBASOSA

6,552 habitantes; fundada en 1718; altura sobre el mar, 2,600 metros; temperatura media, 14 grados.

Sitios de interés. El río Chicamocha, Rondón y el Páramo; en el segundo de estos sitios hay un monumento a Rondón.

Hoteles. América, con tarifa diaria de $ 0–80 y una capacidad para 10 personas.

Espectáculos públicos. Fiestas populares en agosto.

Monumentos históricos. Casa del prócer de la Independencia don Francisco Mariño, en la vereda de Ayalas.

Balnearios. En el río Chicamocha.

Vías de comunicación. Carretera Central del Norte y ferrocarril del Norte.

Educación. Tres escuelas urbanas y tres rurales.

Servicios públicos. Tiene luz eléctrica.

Comercio e industria. Agricultura, con especialidad trigo, cebada, papas, maíz, huevos y otros artículos.

TINJACÁ

7,364 habitantes; fundada en 1688; altura sobre el mar, 2,062 metros; temperatura media, 19 grados.

Hoteles. La Patria, con una tarifa diaria de $ 0–80 y capacidad para 50 personas.

Espectáculos públicos. Fiestas en febrero y agosto.

Vías de comunicación. Caminos de herradura.

Educación. Dos escuelas urbanas y cuatro rurales.

Servicios públicos. Tiene acueducto.

Comercio e industria. Trigo, maíz, cebada, arvejas, papas, yucas, etc.

TOCA

7,203 habitantes; fundada en 1556; altura sobre el mar, 2,810 metros; temperatura media, 13 grados.

Sitios de interés. San Pedro y La Paiba.

Hoteles. Bolívar, Central y Toca, con tarifa diaria de $ 1–20 y capacidad para 10 personas cada uno.

Espectáculos públicos. Ferias y fiestas populares en enero de cada año.

Vías de comunicación. Una carretera a Tunja.

Educación. Dos escuelas urbanas y cuatro rurales.

Comercio e industria. Agricultura y ganadería.

TOGUÍ

5,003 habitantes; fundada en 1806; altura sobre el mar, 1,691 metros; temperatura media, 20 grados.

Sitios de interés. El Salto del Pomeca y los ríos que circundan una isla que es toda en sabana.

Hoteles. Pensión Matéus, con una tarifa de $ 0–80 y capacidad para 10 personas.

Vías de comunicación. Caminos de herradura.

Educación. Un colegio, dos escuelas urbanas y una rural.

Comercio e industria. Caña de azúcar.

TÓPAGA

3,457 habitantes; fundada en 1805; altura sobre el mar, 2,600 metros; temperatura media, 15 grados.

Sitios de interés. Los Molinos de Tópaga y la Planta Eléctrica.

Hoteles. Sólo hay casas de familia donde se da alimentación.

Espectáculos públicos. Fiestas populares en febrero y octubre.

Edificios históricos. Un templo de estilo colonial y algunos cuadros de pintores antiguos.

Vías de comunicación. Carretera a Sogamoso y otra a Mongua.

Educación. Dos escuelas urbanas y una rural.

Servicios públicos. Tiene luz eléctrica y acueducto.

Comercio e industria. Trigo, maíz, cebada, papas y habas.

TOTA

7,126 habitantes; fundada en 1636; altura sobre el mar, 2,824 metros; temperatura media, 14 grados.

Sitios de interés. La Puerta de la Laguna, Donciquirá y Puntalarga.

Hoteles. Sólo hay asistencias pequeñas.

UNIVERSIDAD EAFIT Biblioteca Sala de Patrimonio Documental

Espectáculos públicos. Fiesta de la Patrona.
Vías de comunicación. Caminos de herradura.
Educación. Dos escuelas para ambos sexos.
Comercio e industria. Agricultura.

TRINIDAD

2,241 habitantes; fundada en 1907; altura sobre el mar, 1,900 metros; temperatura media, 18 grados.

Sitios de interés. Tibaida, Umbalita y Chibor.
Hoteles. Casas particulares de asistencia, con tarifa diaria de $ 0-60 y capacidad para 10 personas.
Espectáculos públicos. Ferias y fiestas en febrero.
Vías de comunicación. Caminos de herradura.
Educación. Dos escuelas urbanas y tres rurales.
Comercio e industria. Agricultura.

TURMEQUÉ

10,552 habitantes; fundada antes de la Conquista; altura sobre el nivel del mar, 2,500 metros; temperatura media, 17 grados.

Sitios de interés. Las vegas del río.
Hoteles. Martínez y Pensión Ruiz, con tarifa diaria de $ 1, el primero, y de $ 0-60, la segunda; capacidad para 11 personas, ambos.
Edificios históricos. La capilla, de historia colonial, construída durante la Conquista.
Vías de comunicación. Ramal a la Carretera Central del Norte.
Educación. Una escuela para varones y otra para mujeres.
Beneficencia. Asilo *Baudilio Acero.*
Servicios públicos. Luz eléctrica y acueducto.
Comercio e industria. Agricultura, especialmente trigo, maíz, papa, arveja y fique; también fabricación de costales.

TUTA

6,576 habitantes; fundada en 1735; altura sobre el nivel del mar, 2,603 metros; temperatura media, 14 grados.

Sitios de interés. La Isla, la Estación del ferrocarril y el Boquerón.
Hoteles. Hay dos hoteles, con tarifa diaria de $ 0-85 y capacidad para 10 personas cada uno.
Espectáculos públicos. Fiestas populares en enero y septiembre.
Monumentos históricos. Uno al Libertador.
Vías de comunicación. Un ramal a la Carretera Central.
Educación. Cinco escuelas entre urbanas y rurales.

Servicios públicos. Luz eléctrica y acueducto.
Comercio e industria. Agricultura y ganadería.

TUTASÁ

2,539 habitantes; fundada en 1770; altura sobre el nivel del mar, 2,700 metros; temperatura media, 14 grados.

Hoteles. Sólo tiene casas de asistencia.
Espectáculos públicos. Fiestas populares en febrero y en octubre.
Vías de comunicación. Caminos de herradura.
Educación. Dos escuelas urbanas y una rural, alternada.
Comercio e industria. Agricultura y alfarería.

UMBITA

13,919 habitantes; fundada en 1777; altura sobre el mar, 1,805 metros; temperatura media, 20 grados.

Sitios de interés. Aguablanca, El Castillejo y La Colorada.
Hoteles. Pensiones Camargo, Amaya y Castillo, con tarifa diaria de $ 0-50 y capacidad para 10 personas cada una.
Espectáculos públicos. Ferias y fiestas populares en enero.
Vías de comunicación. Caminos de herradura.
Bellezas naturales. El cerro empinado del Castillejo.
Educación. Dos escuelas urbanas y tres rurales.
Comercio e industria. Agricultura e industria harinera.

VENTAQUEMADA

9,901 habitantes; fundada en 1777; altura sobre el mar, 2,806 metros; temperatura media, 15 grados.

Sitios de interés. Puente de Boyacá, Albarracín y orillas del río Tota.
Hoteles. La Cascada, con tarifa diaria de $ 1 y capacidad para 50 personas.
Espectáculos públicos. Fiestas y ferias en febrero. Encuentros deportivos frecuentemente.
Edificios históricos. La casa en donde se firmó el acta que selló la batalla de Boyacá y el Obelisco conmemorativo de tal hecho de armas. Además, en la plaza principal, el Libertador hizo ahorcar, después de la batalla, a Vignoni, el célebre traidor de Puerto Cabello.
Balnearios. Baños en el río Tota; y de aguas termales en Albarracín.
Vías de comunicación. Carretera Central del Norte y carretera a Turmequé. Ferrocarril del Nordeste.

UNIVERSIDAD EAFIT Biblioteca Sala de Patrimonio Documental

Educación. Dos escuelas urbanas y tres rurales, alternadas.

Comercio e industria. Agricultura, especialmente papa, trigo y maíz; y ganadería.

VIRACACHÁ

6,798 habitantes; fundada en 1750; altura sobre el nivel del mar, 2,345 metros; temperatura media, 15 grados.

Sitios de interés. Puente Olaya Herrera, Fuente Toscana y puente Alfonso López.

Hoteles. Galindo y pensión Guerra, con tarifa diaria de $ 0–40 y capacidad para 20 personas.

Espectáculos públicos. Ferias, fiestas populares, carreras y encuentros deportivos en febrero.

Ruinas indígenas. La cruz de piedra construída por los indígenas, con varios geroglíficos.

Bellezas naturales. Tres frondosos cedros en la plaza y una enorme piedra llamada «Respondona,» por su acústica.

Balnearios. Baños en el río Viracachá y en aguas azufradas.

Vías de comunicación. Carretera a Tunja, en construcción.

Educación. Dos escuelas urbanas y dos rurales.

Comercio e industria. Agricultura; especialmente cereales, papa, leguminosas, manzanas, peras, cerezas, chirimoyas, naranjas y todas las frutas del clima templado; varias manufacturas.

ZAPATOSA

1,665 habitantes; fundada en 1668; altura sobre el nivel del mar, 900 metros; temperatura media, 28 grados.

Sitios de interés. Casanare, Puebloviejo y la Vereda.

Hoteles. Sólo tiene casas de asistencia.

Espectáculos públicos. Fiestas populares el 2 de febrero, que es el día de su patrono San Miguel.

Balneario. Baños en el río.

Vías de comunicación. Caminos de herradura.

Educación. Una escuela rural.

Comercio e industria. Agricultura, especialmente café, caña de azúcar, cacao, algodón, arroz, plátano y yuca; y la ganadería.

ZETAQUIRÁ

9,798 habitantes; fundada en 1858; altura sobre el mar, 1,540 metros; temperatura media, 21 grados.

Sitios de interés. Río Puche, Río Rusa y la Quinta de don Bernabé Medina.

Hoteles. Sólo hay uno, y una pensión llamada Lengupá, con tarifa diaria de $ 0–30 y capacidad de 10 personas el primero y 5 la segunda.

Espectáculos públicos. Fiestas populares el día de Nuestra Señora del Carmen; las fiestas del Rosario en la Nochebuena.

Bellezas naturales. El cerro llamado el Cono.

Balnearios. En los dos primeros lugares de los sitios de interés.

Vías de comunicación. En construcción la carretera del Progreso.

Educación. Dos escuelas urbanas y cuatro rurales.

Beneficencia. Un hospital–asilo.

Servicios públicos. Alcantarillado.

Comercio e industria. Caña de azúcar y miel.

TERRITORIO VÁSQUEZ

Además de los Municipios antes mencionados, existe en el Departamento de Boyacá el llamado territorio Vásquez, que tiene una población de 3,050 habitantes, y está compuesto de los Corregimientos denominados Borbur, Chánares, Otanche, Palagua, Puerto Boyacá, Puerto Niño y Santa Bárbara.

Tribus indígenas. Hay también en Boyacá comunidades indígenas, que tienen su administración propia y con una población de 4,290 habitantes. Tanto en el Territorio Vásquez como en las tribus indígenas mencionadas, sus habitantes se dedican a las distintas labores agrícolas.

CORREGIMIENTOS DEL DEPARTAMENTO DE BOYACA

CALDAS: Nariño.
CAMPOHERMOSO: Páez, San Pedro de Upía.
COVARACHÍA: Las Tapias.
CHÁMEZA: Tauramena.
CHIQUINQUIRÁ: Arboleda, Ricaurte.
EL COCUY: La Florida.
LA TRINIDAD: Sinaí.
MANARE: Chire.
MARROQUÍN: El Morro.
MONIQUIRÁ: Beltrán, Las Monjas.
MORENO: La Aguada.
MUZO: Guadualito (Humbo).
OROCUÉ: Santa Elena de Cúsiva, Santa Elena de Upía
PAIPA: Palermo.
PARE: Santo Domingo.
PAYA: Marcote.
PUEBLOVIEJO: Mómbita, Suse, Toquilla.
SABOYÁ: Páez, Pantano de Vargas.
TERRITORIO VÁSQUEZ: Borbur, Chánares, Otanche, Palagua, Puerto Boyacá, Puerto Niño, Santa Bárbara.

UNIVERSIDAD EAFIT Biblioteca Sala de Patrimonio Documental

DEPARTAMENTO DE CALDAS

UNIVERSIDAD EAFIT Biblioteca
Sala de Patrimonio Documental

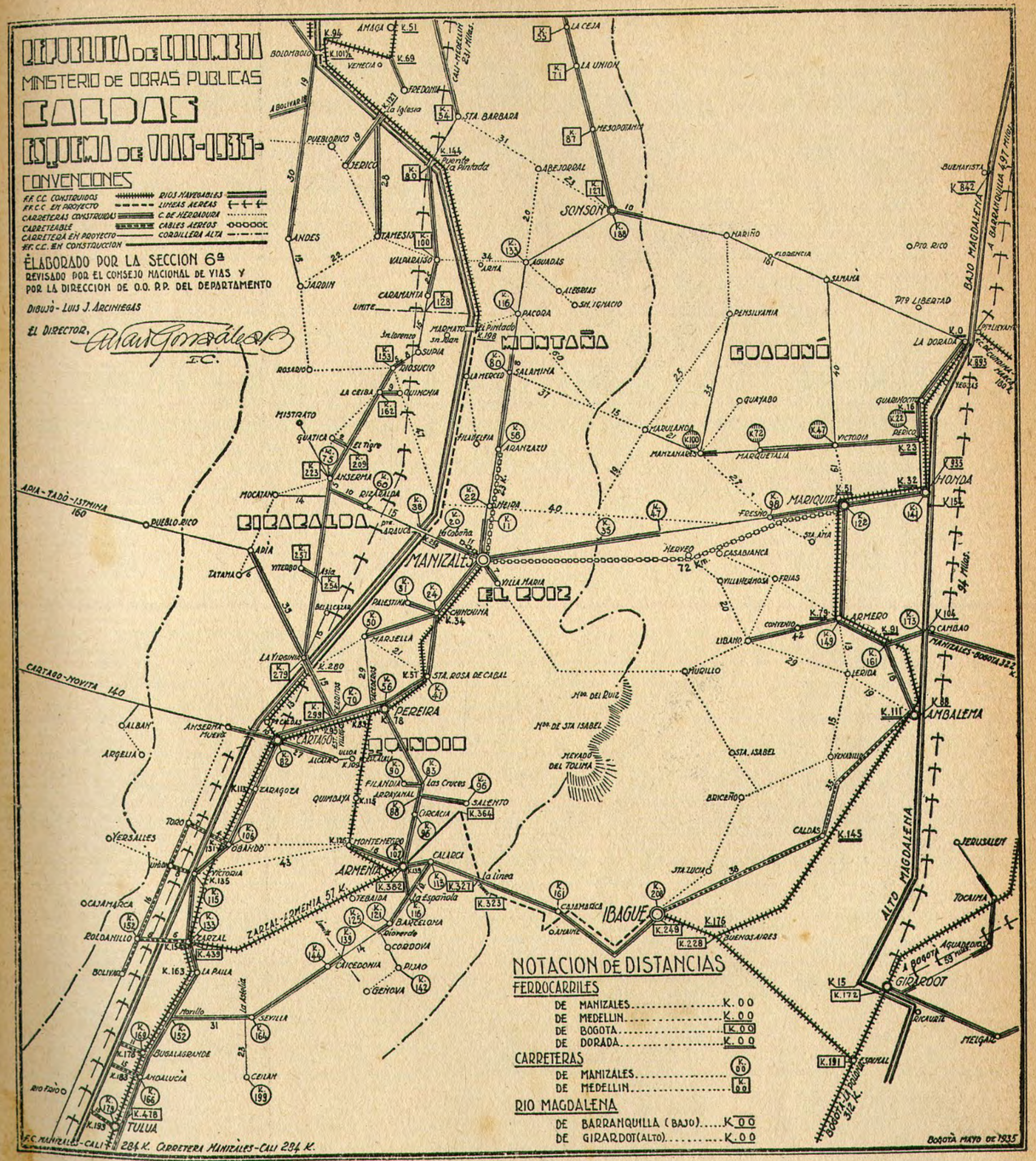

UNIVERSIDAD EAFIT Biblioteca Sala de Patrimonio Documental

DEPARTAMENTO DE CALDAS

MANIZALES



Nº 9—Vista panorámica de Manizales—Colombia.
Colec. TIP. MANIZALES



Nº 141—Parque de Los Fundadores—Manizales.
Colecc. TIP. MANIZALES.

Capital del Departamento de Caldas; 96,000 habitantes; fundada en 1850; altura sobre el mar, 2,153 metros; temperatura media, 16 grados.

UNIVERSIDAD EAFIT Biblioteca Sala de Patrimonio Documental

Sitios de interés. El Páramo del Ruiz, que ofrece como atracciones la caza, bellezas del paisaje y fuentes termales; El Rosario y La Linda, atractivos por sus cultivos y densa población, con un clima agradabilísimo de 22 grados.

Hoteles. Los principales hoteles son el Europa, El Splendid Swiz y Pensión Latina; la tarifa diaria para pasajeros es de $ 2 y la capacidad de cada uno es de 80 pasajeros.

Espectáculos públicos. Carnavales, generalmente en el mes de julio; ferias de ganado, mensuales y semanales; encuentros deportivos de foot–ball y basquet–ball, con alguna frecuencia.

Edificios, monumentos y bellezas naturales. Edificio Nacional, Palacio Municipal, Palacio Departamental, Plaza de Los Fundadores, Páramo del Ruiz, Fuentes Termales, Hipódromo, Parque del Observatorio, Morro de San Cancio y numerosos edificios situados dentro de la zona reconstruída después del incendio.

Balnearios y piscinas. Piscina de natación en la carretera a Villa María; fuentes termales en las cercanías del Páramo del Ruiz, donde el Municipio proyecta instalar un sanatorio.

Vías de comunicación. Carretera a Pereira, Armenia, Ibagué, Cali, Dagua y Ríosucio; ferrocarril a Armenia, Cali, Popayán y Buenaventura; cable aéreo a Aranzazu; aeródromo en proyecto.

Educación. Instituto Universitario de Caldas, Colegio de Cristo, Colegio de Nuestra Señora, Colegio de Santa Inés, Colegio de las reverendas Hermanas de la Caridad, Colegio de la señora Claudina Múnera, Colegio de las señoritas Aristizábal y numerosas escuelas urbanas y rurales.

Beneficencia. Clínica–Hospital Caldas, Hospital Municipal, Hospital de la Cruz Roja, tres clínicas particulares, Orfelinato de San José, casa de Protección de Jóvenes, Asilo Municipal y Patronato de niños pobres.

Servicios públicos. Cuatro plantas para el servicio de luz eléctrica; tiene acueducto, alcantarillado, teléfonos y numerosas calles pavimentadas.

Comercio e industria. El principal comercio lo constituyen almacenes importadores de telas y abarrotes, y las industrias capitales son el café, la minería, la agricultura, fábricas de hilados, calzado, chocolates, sacos de fique, camisas, etc.

AGUADAS

27,319 habitantes; fundada en 1803; altura sobre el mar, 2,210 metros; temperatura media, 18 grados.

Sitios de interés. Alto Monserrate, que ofrece como atractivo la visión a larga distancia; Lago, atrayente por la navegación en botes, y Pito, que ofrece un magnífico trayecto de carretera.

Hoteles. Hotel Real, Antioquia y Caldas, con una tarifa que varía

entre $ 0–60 y $ 1–50, con capacidad para 15, 10 y 10 pasajeros, respectivamente.

Espectáculos públicos. Ferias mensuales y fiestas populares, sin período fijo.

Edificios, monumentos y bellezas naturales. Monumento a los fundadores, busto al Libertador, Salto de Pore, Puente natural de piedra, cascada Chorrera.

Balnearios y piscinas. Río Arma.

Vías de comunicación. Carretera a Pito (3 kilómetros); ferrocarril industrial con 13 kilómetros y ferrocarril troncal con 5 kilómetros.

Educación. Dos colegios oficiales para varones y señoritas y uno privado para señoritas; cuatro escuelas urbanas para ambos sexos y treinta y dos rurales y mixtas.

Beneficencia. Hospital de San José, Sala de Maternidad y Asilo de Ancianos.

Servicios públicos. Tiene servicio de luz eléctrica, alcantarillado y acueducto.

Comercio e industria. El principal comercio es el café, ganados, manufacturas de sombreros de iraca y varios renglones agrícolas.

ANSERMA

16,311 habitantes; fundada en 1539; altura sobre el mar, 1,790 metros; temperatura media, 19 grados.

Sitios de interés. Tulfor, por la hermosa vista al valle de Risaralda; San Pedro, por sus hermosas fincas cultivadas de café y pasto, y «Partidas,» por su delicioso paseo en automóvil.

Hoteles. Milán, Central y Caldas, con una tarifa diaria, por persona, de $ 1 y con capacidad para 20 pasajeros.

Espectáculos públicos. Feria de ganados mensualmente.

Edificios, monumentos y bellezas naturales. El de Los Mártires, de la carretera Villegas–Arquía, y estatuas de Ricaurte y Policarpa Salabarrieta.

Balnearios y piscinas. Río Risaralda.

Vías de comunicación. Carretera a Ríosucio y a Pereira.

Educación. Colegio de las Madres Betlemitas y Colegio oficial de varones; dos escuelas urbanas y diez rurales.

Beneficencia. Hospital de San Vicente de Paúl.

Servicios públicos. Tiene servicio de luz eléctrica, acueducto y alcantarillado.

Comercio e industria. Café, pieles, caña, arroz y ganadería.

APÍA

13,655 habitantes; fundada en 1883; altura sobre el mar, 1,560 metros; temperatura media, 19 grados.

UNIVERSIDAD EAFIT Biblioteca Sala de Patrimonio Documental

Sitios de interés. Viterbo, corregimiento situado en el hermoso valle de Risaralda; Río Arriba, atractivo por sus hermosos cultivos y baños en el río Apía, y La Planta, por sus frecuentes paseos sociales.

Hoteles. Unión y Majestic, con una tarifa mínima de $ 0-70 y capacidad para 18 personas.

Espectáculos públicos. Ferias trimestrales en los últimos días del mes.

Bellezas naturales. Valle de Risaralda.

Balnearios. Río Apía y río Risaralda.

Vías de comunicación. Sólo caminos de herradura; carretera en construcción al Chocó, que llega hasta Nápoles.

Educación. Colegio de varones, El Balmen, y para señoritas, La Sagrada Familia; dos escuelas urbanas y diez y ocho rurales de ambos sexos.

Beneficencia. Hospital de San Vicente de Paúl, Sala de Maternidad, Clínica Antivenérea.

Servicios públicos. Tiene luz eléctrica, alcantarillado, acueducto y teléfono, que lo comunica con las ciudades del Quindío y con Manizales.

Comercio e industria. Café, ganado y agricultura.

ARANZAZU

10,924 habitantes; fundada en 1853; altura sobre el mar, 1,964 metros; temperatura media, 17 grados.

Sitios de interés. Manzanillo, por sus magníficas tierras; Sabanalarga, por la comodidad para el baño, y Muelas, por el cable aéreo, desde el cual se contemplan panoramas bellísimos.

Hoteles. Existen sólo dos hoteles, con una tarifa diaria, por persona, de $ 0-80 y capacidad para 8 personas.

Espectáculos públicos. Ferias mensuales.

Edificios principales. El templo y el hospital.

Balnearios. En Sabanalarga.

Vías de comunicación. Carretera a Salamina, con 25 kilómetros; cable aéreo a Manizales.

Educación. Tres escuelas urbanas y diez y nueve rurales.

Beneficencia. Hospital.

Servicios públicos. Tiene luz eléctrica, alcantarillado y acueducto.

Comercio e industria. Café.

ARMENIA

43,201 habitantes; fundada en 1889; altura sobre el nivel del mar, 1,466 metros; temperatura media, 23 grados.

Sitios de interés. Regivet, Puerto Espejo, San Pedro y El Caimo. Atractivos por ser lugares pintorescos, con magníficos balnearios.



Una de las calles principales de Armenia.

Hoteles. Atlántico, Internacional, Pensión Alemana y Hotel Bolívar, con una tarifa que varía entre $ 2-50 y $ 3-50 diarios para pasajeros, y una capacidad para 500 personas.

Espectáculos públicos. Magníficas ferias mensuales. Frecuentemente hay fiestas populares, juegos de foot-ball, tennis, etc.

Balnearios. En los ríos Espejo, Quindío y Río Verde.

Vías de comunicación. Carretera a Ibagué, Manizales, La Tebaida, Balboa. Ferrocarril a Manizales, Cali, Popayán y Buenaventura.

Educación. Dos colegios para señoritas y uno para varones. Seis escuelas urbanas para ambos sexos.

UNIVERSIDAD EAFIT Biblioteca Sala de Patrimonio Documental

Beneficencia. Hospital, Clínica, Sala de Maternidad, Orfelinato y Asilo de Ancianos.

Servicios públicos. Tiene luz eléctrica, acueducto, alcantarillado, teléfonos automáticos y calles pavimentadas. Se está construyendo una gran plaza de mercado por haber sido destruída la anterior, en 1935, por un incendio.

Comercio e industria. Café, ganadería, fábricas de chocolate, gaseosas y casas importadoras de mercancías y abarrotes.



Paisaje en el río Quindío en jurisdicción de Armenia – que recorre las ubérrimas regiones que llevan su nombre.

BALBOA

4,509 habitantes; fundada en 1911; altura sobre el nivel del mar, 1,356 metros; temperatura media, 21 grados.

Sitios de interés. El Caquetá y La Tribuna. Atractivo el primero por sus frecuentes reuniones sociales y magníficos baños, y el segundo, por la visión que ofrece sobre el espléndido Valle del Cauca.

Hoteles. Hotel Ricaurte y otros sin nombre, con una tarifa mínima de $ 1 por persona y capacidad para 10 huéspedes.

Espectáculos públicos. Se celebran ferias de ganado cada tres meses.

Monumentos. Monumento al General Rafael Uribe Uribe.

Vías de comunicación. Caminos de herradura a Tatamá, La Virginia y Ansermanuevo.

Educación. Dos escuelas urbanas y cuatro escuelas rurales.

Servicios públicos. Tiene acueducto.

Comercio e industria. Café y ganadería.



Una de las típicas fondas de Caldas en el Municipio de Balboa.

BELALCÁZAR

13,109 habitantes; fundada en 1911; altura sobre el nivel del mar, 1,700 metros; temperatura media, 19 grados.

Hoteles. Hotel Hispano y Cañaveral, con una tarifa mínima, por persona, de $ 1 y capacidad para 15 personas.

Balnearios. En el río Risaralda.

Vías de comunicación. Caminos de herradura a la carretera central de Ríosucio.

Educación. Dos escuelas urbanas.

Comercio e industria. Café.

Servicios públicos. Tiene luz eléctrica, acueducto y alcantarillado.

CALARCÁ

24,676 habitantes; fundada en 1886; altura sobre el nivel del mar, 1,619 metros; temperatura media, 20 grados.

Sitios de interés. Río Verde, El Recreo y La María. Atractivos por sus baños y salones de baile.

Hoteles. Pensión Palatina y Hotel Imperial, con capacidad para 40 personas.

UNIVERSIDAD EAFIT Biblioteca Sala de Patrimonio Documental



Puente sobre el río Verde, en jurisdicción de Calarcá y en una de las regiones más bellas, ricas y pintorescas del país.

Espectáculos públicos. Ferias mensuales y carnavales cada año. Se celebran encuentros deportivos indeterminadamente.

Monumentos y bellezas naturales. Bustos al Libertador y a Uribe Uribe en el Parque de Los Mártires. Cerro de Peñas Blancas.

Balnearios. Río Quindío y río Verde.

Vías de comunicación. Carretera a Ibagué y a Armenia.

Educación. Colegio Robledo, para varones, e Instituto Calarcá, para señoritas. Veintiuna escuelas rurales y tres urbanas.

Beneficencia. Hospital de la Misericordia y Sala de Maternidad.

Servicios públicos. Tiene acueducto, luz eléctrica y alcantarillado.

Comercio e industria. Café.

CIRCASIA

10,137 habitantes; fundada en 1884; altura sobre el mar, 1,920 metros; temperatura media, 18 grados.

Espectáculos públicos. Ferias de ganado el primer miércoles de cada mes.

Monumentos históricos. Busto al General Uribe Uribe en la plaza principal.

Vías de comunicación. Carretera a Pereira, Armenia y Filandia.

Educación. Colegio Municipal para varones, dos escuelas urbanas y nueve rurales alternadas.

Beneficencia. Hospital en construcción.

Servicios públicos. Tiene servicios de luz eléctrica y acueducto: alcantarillado en construcción.

Comercio e industria. Café, agricultura y ganadería.

CHINCHINÁ

15,673 habitantes; fundada en 1858; altura sobre el mar, 1,433 metros; temperatura media, 21 grados.

Sitios de interés. La Granja, El Nepal y Campoalegre. Atractivos por sus hermosos y extensos cultivos y sus magníficos balnearios.

Hoteles. El Caldas, El Troncal y El Iris, con capacidad para 7 pasajeros cada uno.

Espectáculos públicos. Feria mensual el segundo miércoles de cada mes.

Balnearios. Río Chinchiná y piscina de agua dulce en La Granja.

Vías de comunicación. Carretera a Manizales, Palestina y Pereira, estación del ferrocarril de Caldas. Se proyecta un aeródromo.

Educación. Colegio para señoritas y otro para jóvenes; diez escuelas.

Beneficencia. Hospital en construcción.

Servicios públicos. Tiene luz eléctrica, acueducto, alcantarillado y teléfono.

Comercio e industria. Ganadería y agricultura, especialmente café.

FILADELFIA

9,688 habitantes; fundada en 1840; altura sobre el mar, 1,637 metros; temperatura media, 22 grados.

Sitios de interés. El Pintado, Irra y Las Cruces. Los dos primeros ofrecen como atractivo, baños en el río Cauca, pesca y caza, el último, un espléndido panorama de donde se divisan varias ciudades del sur de Caldas.

Hoteles. El Central y el Filadelfia, con capacidad para 20 personas.

Espectáculos públicos. Ferias el último lunes de cada mes.

Bellezas naturales. Río Cauca y salinas de Maiba y Palo.

Balnearios. Río Cauca.

Vías de comunicación. Caminos de herradura.

Educación. Colegio de Santa Teresita; dos escuelas urbanas y trece rurales.

Servicios públicos. Tiene luz eléctrica y acueducto en construcción.

Comercio e industria. Café y ganadería.

UNIVERSIDAD EAFIT Biblioteca Sala de Patrimonio Documental

FILANDIA

8,331 habitantes, fundada en 1878; altura sobre el mar, 2,500 metros; temperatura media, 17 grados.

Sitios de interés. Cruces, La India y Partidas de La Española. Atractivos por sus frecuentes reuniones, en donde se verifican carreras de caballos y bailes típicos.

Hoteles. Colombia, Pensión Quindío y Pensión Central, con tarifa que varía entre $ 1 y $ 2 y capacidad para 10, 5 y 5 pasajeros respectivamente.

Espectáculos públicos. Feria mensual el primer martes de cada mes, carreras de caballos en los días festivos y encuentros deportivos en los días de fiesta patria.

Vías de comunicación. Carretera a Armenia y a Pereira.

Beneficencia. Hospital de San Juan de Dios.

Educación. Instituto Filandia, dos escuelas urbanas y ocho rurales.

Servicios públicos. Tiene acueducto y luz eléctrica.

Comercio e industria. Café y ganadería.

GUÁTICA

6,689 habitantes; fundada en 1781; altura sobre el nivel del mar, 1,530 metros; temperatura media, 18 grados.

Espectáculos públicos. Ferias semestrales.

Vías de comunicación. Carretera a la central de Ríosucio.

Educación. Dos escuelas urbanas.

Servicios públicos. Tiene luz eléctrica, alcantarillado y acueducto.

Comercio e industria. Agricultura, especialmente café.

LA DORADA

5,250 habitantes; fundada en 1926; altura sobre el mar, 170 metros; temperatura media, 35 grados.

Hoteles. Internacional, Pensión Manizales y Hotel Ayacucho, con capacidad para 50 personas.

Espectáculos públicos. Fiestas populares en junio y diciembre.

Balnearios. Río Magdalena.

Vías de comunicación. Carretera a La Victoria, ferrocarril La Dorada–Ibagué, puerto fluvial del río Magdalena.

Educación. Dos escuelas urbanas.

Beneficencia. Un Hospital departamental.

Servicios públicos. Tiene acueducto, luz eléctrica y alcantarillado.

Comercio e industria. Maíz, arroz, cacao y ganadería.

MANZANARES

12,581 habitantes; fundada en 1864; altura sobre el mar, 1,870 metros; temperatura media, 19 grados.

Sitios de interés. El Sacatín, La Chalea y El Edén. Atractivo el primero por sus baños fríos y calientes; el segundo, por su espléndida topografía, y el último, por su agradable clima y facilidades de sus vías de comunicación.

Hoteles. El Manzanares y El Iris, con una tarifa que varía de $ 0–80 a $ 1–50 y capacidad para 50 personas.

Espectáculos públicos. Ferias cada dos meses. Fiestas populares en diciembre.

Edificios, monumentos y bellezas naturales. Cerros de Guadalupe y Monserrate.

Vías de comunicación. Caminos de herradura.

Educación. Un colegio para señoritas, Colegio Santa Catalina, dos escuelas urbanas, dos aldeanas y ocho rurales.

Beneficencia. Hospital de San Antonio, Dispensario Municipal y Casa de San Vicente de Paúl.

Servicios públicos. Tiene acueducto en construcción y luz eléctrica.

Comercio e industria. Agricultura, ganadería y minería.

MARMATO

3,006 habitantes; fundada en 1856; altura sobre el mar, 1,388 metros; temperatura media, 32 grados.

Sitios de interés. Naranjal y Monterredondo. Atractivos por sus baños en el río Cauca, el primero, y el último por la visión que ofrece para otros Municipios.

Hoteles. Existe un hotel con tarifa mínima de $ 0–50 y capacidad para 6 personas.

Bellezas naturales. Minas de oro.

Balnearios. Río Cauca.

Vías de comunicación. Caminos de herradura.

Educación. Dos escuelas urbanas y seis rurales.

Comercio e industria. Minería, especialmente oro, y agricultura, principalmente café.

MARQUETALIA

4,614 habitantes; fundada en 1924; altura sobre el mar, 1,800 metros; temperatura media, 20 grados.

Hoteles. Sólo existen fondas, con tarifa diaria de $ 0–60 por persona.

Espectáculos públicos. Se celebran ferias semestrales.

Vías de comunicación. Caminos de herradura.

UNIVERSIDAD EAFIT Biblioteca Sala de Patrimonio Documental

Educación. Dos escuelas urbanas y cinco rurales.

Servicios públicos. Tiene acueducto.

Comercio e industria. Agricultura, principalmente café.

MARSELLA

11,220 habitantes; fundada en 1867; altura sobre el mar, 1,910 metros; temperatura media, 20 grados.

Hoteles. Hispano y Prado, con tarifa mínima de $ 1-50 diarios y capacidad para 15 personas cada uno.

Espectáculos públicos. Se celebran ferias el primer jueves de cada mes.

Vías de comunicación. Carretera a Pereira.

Educación. Tres escuelas urbanas y once rurales.

Beneficencia. Hospital de San Juan de Dios.

Servicios públicos. Tiene acueducto, luz eléctrica y alcantarillado.

Comercio e industria. Agricultura, especialmente café.

MARULANDA

4,765 habitantes; fundada en 1887; altura sobre el mar, 2,825 metros; temperatura media, 15 grados.

Sitios de interés. Herveo, planta eléctrica y Rincónsanto. El primero es atractivo por los baños en el nacimiento del río Guarinó y grandes haciendas de ganado; el segundo, por sus frecuentes reuniones sociales y sus baños; el tercero es un atractivo panorama.

Hoteles. Pasajeros y Caldas, con tarifas de $ 0-50 diarios y capacidad para 20 huéspedes.

Espectáculos públicos. Ferias mensuales de ganado y regocijos públicos cada año.

Monumentos. Busto del General Cosme Marulanda, fundador.

Balnearios. Río Guarinó.

Vías de comunicación. Caminos de herradura.

Educación. Dos escuelas urbanas y cinco rurales.

Servicios públicos. Tiene luz eléctrica y acueducto.

Comercio e industria. Agricultura y ganadería.

MISTRATÓ

5.324 habitantes; fundada en 1925; altura sobre el mar, 1,200 metros; temperatura media, 20 grados.

Hoteles. Existen únicamente 3 fondas, en donde se cobra a razón de $ 0-40 diarios, con capacidad para 30 personas.

Espectáculos públicos. Ferias en junio.

Balnearios. Río Risaralda.

Vías de comunicación. Caminos de herradura.

Educación. Dos escuelas urbanas.

Servicios públicos. Tiene alumbrado eléctrico, acueducto y alcantarillado.

Comercio e industria. Café, cacao y ganadería.

MOCATÁN

14,147 habitantes; fundada en 1911; altura sobre el mar, 1,364 metros; temperatura media, 24 grados.

Sitios de interés. Umbría, Bélgica y La María. Las atracciones del primero y el último son la pesca y la caza; las del segundo, una moderna maquinaria para el beneficio del café.

Hoteles. Niza y Pensión Báyer, con tarifa de $ 1-50 diarios y capacidad para 20 personas.

Espectáculos públicos. Ferias trimestrales.

Monumentos. Monumento al Libertador.

Balnearios. Río Risaralda.

Vías de comunicación. Caminos de herradura.

Educación. Colegio Caldas, para varones, y Santa Teresita, para señoritas; dos escuelas urbanas y trece rurales.

Beneficencia. Un hospital.

Servicios públicos. Tiene luz eléctrica, acueducto y alcantarillado.

Comercio e industria. Café.

MONTENEGRO

10,091 habitantes; fundada en 1898; altura sobre el mar, 1,500 metros; temperatura media, 21 grados.

Sitios de interés. Alto del Cementerio, atractivo por la visión que ofrece sobre la hoya del Quindío.

Hoteles. Hotel Boston y Pensión Moderna, con tarifa diaria por persona de $ 1 y capacidad para 25 huéspedes.

Espectáculos públicos. Ferias mensuales.

Vías de comunicación. Carretera a Armenia.

Educación. Dos colegios oficiales para varones y señoritas; dos escuelas urbanas y ocho escuelas rurales.

Beneficencia. Hospital de San Vicente, Sala de Maternidad y Dispensario Antivenéreo.

Servicios públicos. Tiene acueducto, luz eléctrica y alcantarillado.

Comercio e industria. Agricultura, especialmente café, y ganadería.

UNIVERSIDAD EAFIT Biblioteca Sala de Patrimonio Documental

NEIRA

18,535 habitantes; fundada en 1,846; altura sobre el mar, 2,025 metros; temperatura media, 19 grados.

Hoteles. Nacional y Lusitania, con tarifa mínima de $ 0-50 diarios y capacidad para 12 personas.

Espectáculos públicos. Ferias el 1.º de cada mes.

Vías de comunicación. Cable aéreo a Manizales y caminos de herradura.

Educación. Un colegio para señoritas y otro para varones; tres escuelas urbanas y diez y siete rurales.

Beneficencia. Un hospital y un dispensario antivenéreo.

Servicios públicos. Tiene acueducto, luz eléctrica y alcantarillado.

Comercio e industria. Café y caña.

PÁCORA

15,651 habitantes; fundada en 1828; altura sobre el mar, 1,800 metros; temperatura media, 18 grados.

Hoteles. El Manizales y otro que no tiene nombre. La tarifa mínima es de $ 1 diario y capacidad para 6 personas cada uno.

Espectáculos públicos. Ferias el último miércoles de cada mes.

Vías de comunicación. Caminos de herradura.

Educación. Dos escuelas urbanas y doce rurales.

Beneficencia. Hospital de caridad.

Servicios públicos. Tiene acueducto, luz eléctrica y alcantarillado.

Comercio e industria. Agricultura, principalmente café.

PALESTINA

6,802 habitantes; fundada en 1913; altura sobre el mar, 1,700 metros; temperatura media, 21 grados.

Sitios de interés. Santa Agueda, La Insula y La Rochela. El primero y el último propios para campo de aterrizaje por sus extensas llanuras, y el segundo, interesante por sus grandes cultivos de café.

Hoteles. Existe sólo un hotel, con tarifa mínima de $ 0-80 y capacidad para 10 personas.

Vías de comunicación. Carretera a Chinchiná.

Educación. Dos escuelas urbanas y seis rurales.

Servicios públicos. Tiene acueducto y luz eléctrica.

Comercio e industria. Café y ganadería.

PENSILVANIA

17,289 habitantes; fundada en 1872; altura sobre el mar, 1,920 metros; temperatura media, 19 grados.

Sitios de interés. Veredas de Venecia, El Bosque y Los Jazmines.

Hoteles. Bolívar y Pensión Elisa Franco, con tarifa diaria de $ 0-80 por persona y capacidad para 8 y 15 personas, respectivamente.

Espectáculos públicos. Feria el tercer lunes de cada mes.

Bellezas naturales. Cerro de Morrón.

Vías de comunicación. Caminos de herradura.

Educación. Dos escuelas urbanas y veintiuna rurales.

Beneficencia. Hospital de San Juan de Dios.

Servicios públicos. Tiene luz eléctrica y acueducto.

Comercio e industria. Agricultura, especialmente café.

PEREIRA

65,000 habitantes; fundada en 1863; altura sobre el mar, 1,467 metros; temperatura media, 21 grados.



Plaza de Bolívar – Pereira.

Sitios de interés. La Popa, río Otún, río Consota y Planta de Libaré. El primero con club campestre, piscina de natación y campos de deporte; los demás, atractivos por sus baños al aire libre.

UNIVERSIDAD EAFIT Biblioteca Sala de Patrimonio Documental

Hoteles. Savoy, España y Francia, con tarifas entre $ 2 y $ 2–50 y capacidad para 120 huéspedes.

Espectáculos públicos. Feria mensual los lunes y martes de la segunda semana; encuentros de deporte con alguna frecuencia.

Monumentos, edificios y bellezas naturales. Catedral, busto del General Uribe Uribe en el lago de su nombre y laguna del Otún en el páramo de Santa Isabel.



Paisaje en el río Otún – Pereira.

Balnearios. Ríos Consota y Otún; piscina en el club campestre.

Vías de comunicación. Carretera a Ríosucio, Manizales, Armenia, Ibagué y Cali; estación del ferrocarril de Caldas, que tiene conexión con el ferrocarril del Pacífico.

Educación. Cuatro colegios de segunda enseñanza, seis escuelas urbanas oficiales, doce particulares y veintiocho escuelas rurales.

Beneficencia. Hospital de San Jorge, Dispensario, Instituto Profiláctico, Sala-Cuna, Sala de Maternidad, servicios de la Unión Sanitaria, Clínica Quirúrgica Carvajal, Asilo de Ancianos y Orfelinato para Niñas.

Servicios públicos. Tiene luz eléctrica, alcantarillado, acueducto, tranvía eléctrico, teléfono y calles pavimentadas.

Comercio e industria. Importación de mercancías y abarrotes. Agricultura en general, especialmente café.

PIJAO

8,597 habitantes; fundada en 1927; altura sobre el mar, 1,670 metros; temperatura media, 18 grados.

Sitios de interés. Río Barragán, Morro Azul y Buenavista. Atractivo el primero por sus baños y abundante pesca; el segundo, por la hermosa visión que ofrece sobre la Hoya del Quindío y el Valle del Cauca, y el último, por la fertilidad de sus tierras.

Hoteles. Antioquia y Pasajeros, con tarifa mínima de $ 0–80 y capacidad para 12 personas.

Espectáculos públicos. Feria el primer miércoles de cada mes; fiesta patronal el 16 de julio.

Monumentos, etc. Se conservan dos piedras con inscripciones indígenas de los indios pijaos; cascada formada por la quebrada *La Cristalina.*

Balnearios. Río Barragán y una piscina en construcción.

Vías de comunicación. Carretera en construcción Ríoverde–Barragán y caminos de herradura.

Educación. Dos colegios oficiales: uno para varones y otro para señoritas; dos escuelas urbanas y once rurales.

Beneficencia. Hospital en construcción.

Servicios públicos. Tiene acueducto, alcantarillado y planta eléctrica en construcción.

Comercio e industria. Café.

PUEBLORRICO

3,824 habitantes; fundada en 1,913; altura sobre el mar, 1,860 metros temperatura media, 18 grados.

Hoteles. Caldas y Tatamá, con tarifa de $ 1 y capacidad para 12 personas.

Espectáculos públicos. Ferias semestrales en los meses de julio y diciembre.

Bellezas naturales. Cerros de Tatamá y Agüita.

Vías de comunicación. Caminos de herradura.

Educación. Dos escuelas urbanas y cinco rurales.

Servicios públicos. Tiene luz eléctrica y acueducto.

Comercio e industria. Ganadería y agricultura.

QUIMBAYA

10,181 habitantes; fundada en 1914; altura sobre el mar, 1,300 metros, temperatura media, 23 grados.

UNIVERSIDAD EAFIT Biblioteca Sala de Patrimonio Documental

Sitios de interés. Palermo, La Carmelita y La Vieja. El último de estos lugares es atractivo por sus baños en el río de ese nombre.

Hoteles. Antioquia, Imperia y Dólar, con tarifa diaria de $ 0-80 y capacidad para 10 personas.

Espectáculos públicos. Ferias mensuales. Fiestas populares cada año.

Monumentos. Busto a Bolívar en la plaza principal.

Balnearios. Río de La Vieja.

Vías de comunicación. Ferrocarril Nacederos-Armenia que comunica la población con otras de Caldas y el Valle.

Educación. Un colegio para varones, dos escuelas urbanas y diez rurales.

Servicios públicos. Tiene luz eléctrica y acueducto; alcantarillado en construcción.

Comercio e industria. Café y ganadería.

QUINCHÍA

10,963 habitantes; fundada en 1842; altura sobre el mar, 1,776 metros; temperatura media, 18 grados.

Hoteles. Hay tres hoteles, y su tarifa diaria es de $ 0-50, con capacidad para 50 personas.

Espectáculos públicos. Ferias en los meses de junio y diciembre.

Bellezas naturales. Tanque de la planta eléctrica, hecho por la misma roca.

Vías de comunicación. Carretera en construcción a la central de Ríosucio.

Educación. Dos escuelas urbanas y once rurales.

Servicios públicos. Tiene acueducto, luz eléctrica y alcantarillado.

Comercio e industria. Agricultura, principalmente café; ganadería

RÍOSUCIO

22,130 habitantes; fundada en 1819; altura sobre el mar, 1,812 metros; temperatura media, 19 grados.

Sitios de interés. Ingrumá, Sipirra y Tumbabarreto. Atractivo el primero por la visión panorámica que ofrece; el segundo, por sus bailes populares, y el último, por las minas de oro de *Vendecabezas.*

Hoteles. El Moreno, Internacional y Niza, con una tarifa mínima por persona de $ 1 y capacidad para 40 personas.

Espectáculos públicos. Ferias semestrales en enero y julio, y fiestas populares en el mes de julio.

Balnearios. Existe una fuente termal en la tracción de Puebloviejo.

Vías de comunicación. Carretera hasta Manizales.

Educación. Dos colegios para varones y para señoritas y escuelas urbanas para ambos sexos.

Beneficencia. Hospital en construcción.

Servicios públicos. Tiene servicios de luz eléctrica, acueducto y alcantarillado.

Comercio e industria. Café, oro y ganadería.

RISARALDA

10,493 habitantes; fundada en 1908; altura sobre el mar, 1,750 metros; temperatura media, 18 grados.

Hoteles. Granada y Bogotá, con tarifa miníma de $ 0-60; cada uno puede alojar 10 personas.

Espectáculos públicos. Ferias trimestrales que se verifican en febrero, mayo, agosto y noviembre.

Balnearios. Río Risaralda.

Vías de comunicación. Carretera Risaralda-Anserma.

Educación. Un colegio para varones, otro para señoritas, dos escuelas urbanas y catorce rurales.

Beneficencia. Un hospital.

Servicios públicos. Tiene luz eléctrica y acueducto.

Comercio e industria. Café y ganadería.

SALAMINA

21,542 habitantes; fundada en 1827; altura sobre el mar, 1,812 metros; temperatura media, 19 grados.

Sitios de interés. La Unión, La Planta y La Palma. Son atractivos por el paisaje y los baños que ofrece.

Hoteles. Colombia, Nuevo y Pensión Villanueva. Sus tarifas varían entre $ 1-50 y $ 0-80, con capacidad para 30, 18 y 30 personas respectivamente.

Espectáculos públicos. Se celebra una feria el último viernes de cada mes.

Monumentos. Monumento al Maestro, a Eusebio Robledo, a José Joaquín Barco y a Felipe Suárez. Fue el lugar de nacimiento de la insigne poetisa doña Agripina Montes del Valle.

Balneario. En La Unión y en La Planta.

Vías de comunicación. Carretera a Aranzazu.

Educación. Instituto Salamina, Colegio de La Presentación, y veintisiete escuelas entre urbanas y rurales.

Beneficencia. Hospital de San Juan de Dios, Dispensario de Sanidad, Instituto Profiláctico y Asilo de Huérfanos y Mendigos.

UNIVERSIDAD EAFIT Biblioteca Sala de Patrimonio Documental

Servicios públicos. Tiene luz eléctrica, acueducto y alcantarillado.

Comercio e industria. Café y ganadería.

SALENTO

6,107 habitantes; fundada en 1860; altura sobre el mar, 1,895 metros; temperatura media, 18 grados.

Sitios de interés. Río Quindío, Boquía y Las Sabanas. El primero por la belleza del paisaje; el segundo, por sus aguas, y el último, por la cacería de patos y ciervos.

Hoteles. Manizales, Baltimore y Bolívar, con una tarifa de $ 0-80 diarios por persona y capacidad para 15 pasajeros.

Espectáculos públicos. Ferias mensuales y fiestas populares en agosto.

Balnearios. En el Río Quindío y Boquía.

Vías de comunicación. Carretera Boquía-Arrayanal-Pereira-Armenia. El trayecto a Boquía se hace a lomo de mula.

Educación. Dos escuelas urbanas y cuatro rurales.

Servicios públicos. Tiene acueducto y luz eléctrica.

Comercio e industria. Carbón, maderas, agricultura, minería y ganadería.

SAMANÁ

11,060 habitantes; fundada en 1898; altura sobre el mar, 1,600 metros; temperatura media, 21 grados.

Sitios de interés. Laguna de San Diego, La Esmeralda y Remolino. Interesantes todos por el baño y la pesca y, el primero, que ofrece el deporte de la navegación en canoas o lanchas.

Hoteles. Existen dos hoteles que se desominan España y Adelfa, con capacidad para diez personas cada uno.

Bellezas naturales. Laguna de San Diego.

Balnearios. En la Laguna de San Diego y en los ríos La Miel y Ríomanso.

Vías de comunicación. Caminos de herradura.

Educación. Dos escuelas primarias; urbanas para hombres y mujeres.

Beneficencia. Hospital de San Diego.

Servicios públicos. Tiene luz eléctrica, acueducto y alcantarillado.

Comercio e industria. Minería, particularmente oro y agricultura, especialmente café y cacao.

SANTA ROSA DE CABAL

30,424 habitantes; fundada en 1844; altura sobre el mar, 1,697 metros; temperatura media 19 grados.

Sitios de interés. Dosquebradas, Fuentes Termales y Páramo de Santa Isabel. El primero por su aspecto pintoresco clima agradable y frecuentes reuniones sociales; el segundo, por sus fuentes de salud reconocidas por eminentes médicos y, el último, por las bellezas naturales como grandes nevados, lagos, minas de azufre y diversidad de animales de caza.

Hoteles. Colombia y Santa Rosa, con tarifa mínima de $ 1-50 diario y capacidad para 30 pasajeros.

Espectáculos públicos. Ferias mensuales. Encuentros deportivos de foot-ball y basquet-ball con equipos de las ciudades vecinas.

Bellezas naturales. Salto del Río Campoalegrito, Las Siete Colinas que circundan la ciudad y los Páramos del Ruiz y Santa Isabel.

Balnearios. El Río San Eugenio y Las Fuentes Termales.

Vías de comunicación. Carretera a Manizales y a Pereira. Ferrocarril de Caldas.

Educación. Escuela Apostólica, Colegio de Jesús, Colegio de Santa Catalina Laboure, cuatro escuelas urbanas y treinta rurales.

Beneficencia. Hospital de San Vicente, Sala de Maternidad, Orfelinato para niñas y diez casas para asilo de viudas pobres.

Servicios públicos. Tiene luz eléctrica, acueducto y alcantarillado.

Comercio e industria. Agricultura, especialmente café, ganadería y manufactura de empaques de fique.

SUPÍA

8,033 habitantes: fundada en 1700; altura sobre el mar, 1,220 metros; temperatura media, 30 grados.

Hoteles. Tiene tres pensiones con una tarifa mínima de $ 0-40 y capacidad para 10 pasajeros.

Espectáculos públicos. Carnavales en enero.

Balnearios. Río Supía y Quebradagrande.

Vías de comunicación. Caminos de herradura. Se está construyendo la carretera Villegas-Arquía.

Educación. Dos escuelas urbanas y catorce rurales.

Beneficencia. Hospital de San Juan de Dios.

Servicios públicos. Tiene luz eléctrica y acueducto.

Comercio e industria. Panela, tabaco, café.

TATAMÁ (SANTUARIO)

12,209 habitantes; fundada en 1898; altura sobre el mar, 1,500 metros; temperatura media, 22 grados.

Sitios de interés. Cerro de Tatamá, Mapa y Tambo. El primero por su belleza natural y la caza; el segundo, por sus baños y el último por sus frecuentes reuniones sociales.

Hoteles. Colombia, Caldas y Occidente, con capacidad para 50 personas.

UNIVERSIDAD EAFIT Biblioteca Sala de Patrimonio Documental

Espectáculos públicos. Ferias mensuales el último viernes y especiales cada seis meses, en junio y diciembre.

Bellezas naturales. Cerro del Tatamá y Cascadas del Río Peñasblancas.

Balnearios. Ríos Mapa, Apía y San Rafael.

Vías de comunicación. Carretera en construcción a La Virginia y caminos de herradura.

Educación. Colegio oficial de varones, cuatro escuelas urbanas y siete rurales.

Beneficencia. Hospital de San Vicente de Paúl, Dispensario oficial y Casa de Maternidad.

Servicios públicos. Tiene acueducto, luz eléctrica y alcantarillado.

Comercio e industria. Caña de azúcar, café y ganadería.

VICTORIA

2,833 habitantes; fundada en 1872; altura sobre el mar, 650 metros; temperatura media, 25 grados.

Sitios de interés. San Mateo, Cosanguilla y los Ejidos municipales. Atrayentes por el baño y la pesca.

Hoteles. Hotel Moka y dos pensiones con tarifa diaria de $ 1-50 y capacidad para 30 personas.

Espectáculos públicos. Ferias y fiestas en febrero y agosto.

Monumentos y bellezas naturales. Monumento al General Rafael Uribe Uribe; Cascadas de Santa Isabel y Purnio.

Vías de comunicación. Carretera a La Dorada.

Educación. Dos escuelas urbanas y tres rurales.

Servicios públicos. Tiene acueducto.

Comercio e industria. Agricultura, especialmente café y arroz; ganadería.

VILLA MARÍA

10,376 habitantes; fundada en 1848; altura sobre el mar, 2,000 metros; temperatura media, 20 grados.

Sitios de interés. Piscina de natación, Páramo del Ruiz y estación de Río Claro. El primero por sus baños, el segundo por su belleza natural, baños termales y cacería abundante, y el último, por la cacería y las atracciones que ofrece.

Hoteles. Franklin, a $ 1-50 diarios por persona y capacidad para 20 personas. Hay además un restaurante.

Espectáculos públicos. Carnaval al fin de cada año.

Bellezas naturales. Jardines de la Capilla, que tienen una extensión de más de 15 hectáreas y el Páramo del Ruiz.

Balnearios. Piscina de natación, río Chinchiná y balnearios termales.

Vías de comunicación. Carretera a Manizales y Pereira, ferrocarril de Caldas.

Educación. Dos escuelas superiores, dos urbanas y trece rurales.

Servicios públicos. Tiene acueducto, alcantarillado y luz eléctrica.

Comercio e industria. Café, legumbres, flores.

CORREGIMIENTOS DEL DEPARTAMENTO DE CALDAS

AGUADAS: Arma.
APÍA: Viterbo.
ARMENIA: La Tebaida.
BELALCÁZAR: La Virginia.
CALARCÁ: Barcelona, Córdoba.
FILADELFIA: Morrón.
LA DORADA: Buenavista.
MANZANARES: Aguabonita.
MARMATO: San Juan de Marmato.
MARSELLA: Alto Cauca.
MARULANDA: Montebonito.
MISTRATO: San Antonio de Chamí.
PÁCORA: San Bartolomé.
PENSILVANIA: Arboleda, El Guayabo.
PEREIRA: Altagracia, Arabia.
PIJAO: Génova.
PUEBLORRICO: Santa Cecilia.
RÍOSUCIO: Bonafont, San Lorenzo.
RISARALDA: San José.
SALAMINA: La Merced, San Félix.
SAMANÁ: Florencia, San Diego.
TATAMÁ: La Celia.

UNIVERSIDAD EAFIT Biblioteca Sala de Patrimonio Documental

DEPARTAMENTO DEL CAUCA

UNIVERSIDAD EAFIT Biblioteca Sala de Patrimonio Documental

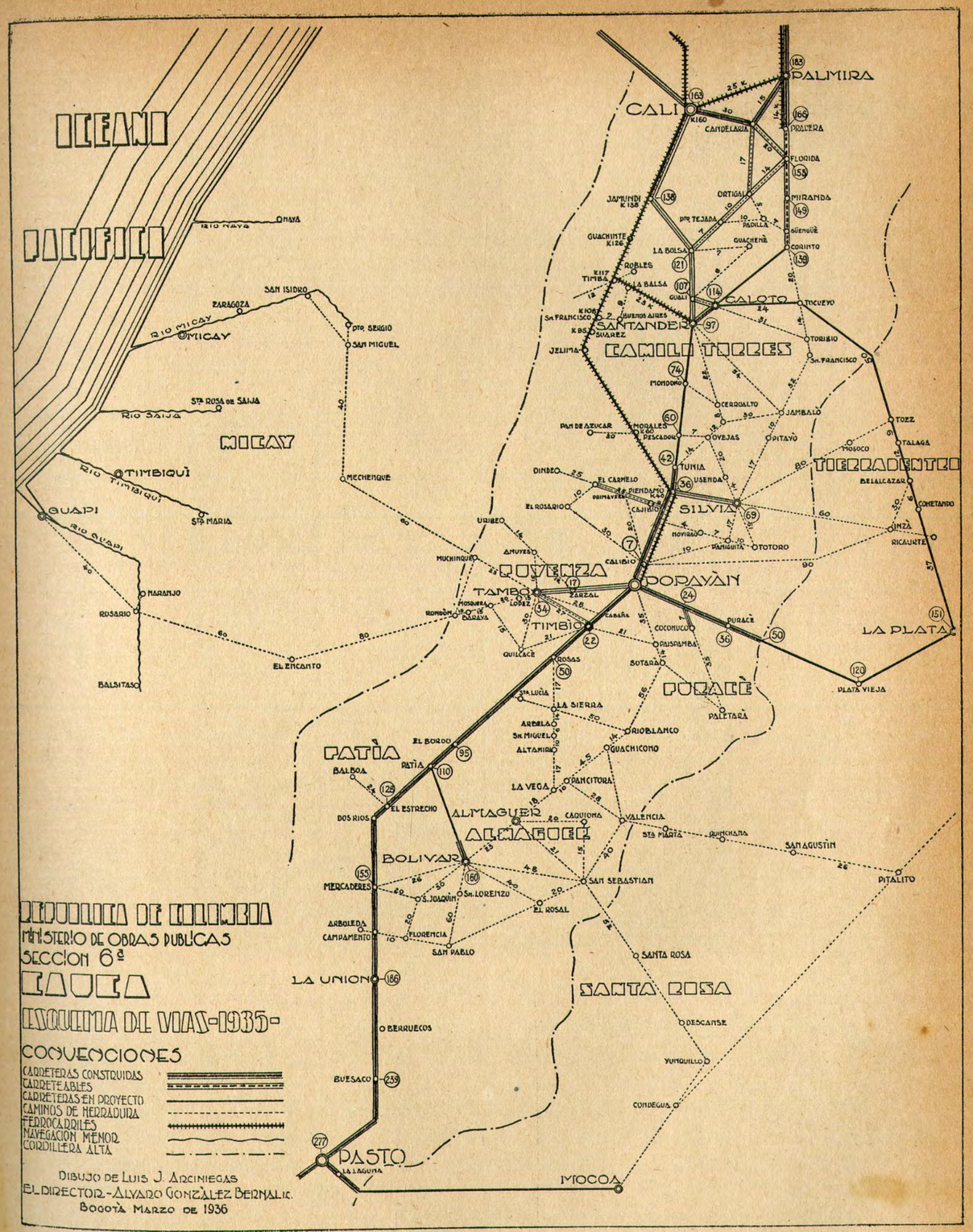

UNIVERSIDAD EAFIT Biblioteca Sala de Patrimonio Documental

DEPARTAMENTO DEL CAUCA

POPAYÁN



CATEDRAL—POPAYAN

Capital del Departamento del Cauca, con 45,000 habitantes; fundada en 1536; altura sobre el mar, 1,760 metros; temperatura media, 18 grados.

Sitios de interés. Hacienda de Belalcázar, fuentes termales de Coconuco y alto de Belén.

Hoteles. Lindbergh, Astor, Europa y América, con tarifa que varía entre $ 2 y $ 4 y capacidad para 150 personas.

Espectáculos públicos. Las fiestas religiosas con motivo de la semana santa, tienen una grande atracción, dada la tradición que las apres-

UNIVERSIDAD EAFIT Biblioteca Sala de Patrimonio Documental

tigia y el esplendor con que se celebran. De todo el país, y aun de naciones vecinas concurren a ellas.



Subida a la Iglesia de Belén—Popayán.

Monumentos históricos, bellezas naturales, etc. Volcán de Puracé, fuentes termales de Coconuco, Cruz de Belén, numerosos conventos e iglesias de estilo colonial; museos en donde se guardan objetos de valor histórico y artístico, etc. Popayán es sede y archivo de tradiciones coloniales, y es acaso la ciudad que mayor cantidad de hombres ilustres le ha dado a la República. La nómina de éstos no cabe en breves renglones.

Balnearios. En el río Cauca y en las fuentes termales de Coconuco.



Puente de *El Humilladero* - Popayán.



Otro aspecto del puente de *El Humilladero*—Popayán.

UNIVERSIDAD EAFIT Biblioteca Sala de Patrimonio Documental

Vías de comunicación. Ferrocarril a Cali, Buenaventura, Manizales y Armenia; carretera a Pasto.

Educación. Universidad del Cauca, colegios para varones y señoritas, de primera y segunda enseñanza y numerosas escuelas urbanas y rurales.

Beneficencia. Clínica del Pacífico, Hospital de San José y varios asilos de beneficencia.

Servicios públicos. Tiene luz eléctrica, acueducto y alcantarillado.

Comercio e industria. Es el más importante centro comercial del Departamento del Cauca; sus principales industrias son el café, la ganadería y la manufactura de la lana.

ALMAGUER

16,126 habitantes; fundada en 1550; altura sobre el mar, 1,500 metros; temperatura media, 19 grados.

Sitios de interés. Belén, La Ladera y La Cabrera.

Hoteles. Sólo hay un hotel con capacidad para tres personas.

Edificios históricos. Iglesia de San Francisco, que data del año de 1550.

Vías de comunicación. Caminos de herradura.

Educación. Colegio para señoritas, dos escuelas urbanas y doce rurales.

Servicios públicos. Tiene acueducto.

Comercio e industria. Agricultura, fabricación de mantas de lana y algodón, alpargatas, alfombras y sombreros de paja toquilla.

BOLÍVAR

26,377 habitantes; fundada en 1850; altura sobre el mar, 1,777 metros; temperatura media 22 grados.

Sitios de interés. El Pepinal, El Hato y Campobello.

Hoteles. Sólo existen pequeñas fondas donde se da alimentación sin alojamiento.

Balnearios. En El Pepinal y en El Hato.

Vías de comunicación. Caminos de herradura.

Educación. Un colegio para varones, otro para señoritas, tres escuelas urbanas y treinta y una rurales.

Servicios públicos. Tiene acueducto.

Comercio e industria. Agricultura y ganadería.

BUENOSAIRES

7,335 habitantes; fundada en 1,834; altura sobre el mar, 1,175 metros; temperatura media, 22 grados.

Sitios de interés. Las riberas del río Teta.

Hoteles. Existe sólo uno con capacidad para 10 personas.

Espectáculos públicos. Fiestas populares en septiembre.

Balnearios. En el río Teta.

Vías de comunicación. A 8 kilómetros del ferrocarril del Pacífico.

Educación. Un colegio para señoritas, dos escuelas urbanas, dos privadas y cinco rurales.

Comercio e industria. Oro, café, papa, maderas; ganadería.

CAJIBÍO

10,843 habitantes; fundada en 1785; altura sobre el mar, 1,500 metros; temperatura media, 20 grados.

Hoteles. Dos, con tarifa diaria de $ 0-50 y capacidad para 5 personas.

Vías de comunicación. Carreteras a Popayán y a Tunía; caminos de herradura.

Educación. Tres escuelas urbanas y seis rurales.

Comercio e industria. Café, caña de azúcar, maderas, cera de Castilla y ganadería.

CALDONO

8,718 habitantes; fundada en 1862; altura sobre el mar, 1,000 metros; temperatura media, 23 grados.

Sitios de interés. Clindaco, Ovejas y Pueblonuevo.

Hoteles. Hay dos pensiones a $ 0-50 diarios, con capacidad para 10 personas cada una.

Espectáculos públicos. Fiestas en julio.

Balnearios. En Clindaco.

Vías de comunicación. Carretera en construcción a Tunía; caminos de herradura.

Educación. Dos escuelas urbanas.

Comercio e industria. Agricultura, especialmente café.

CALOTO

12.086 habitantes; fundada en 1543; altura sobre el mar, 1,050 metros; temperatura media, 23 grados.

Sitios de interés. El puente y llanuras del río Palo; el cerro de Miraflores y la hacienda de Japio.

Hoteles. Existen tres, con tarifa diaria de $ 1-50 y capacidad para 10 personas.

Espectáculos públicos. Fiestas populares en septiembre y diciembre

UNIVERSIDAD EAFIT Biblioteca Sala de Patrimonio Documental

Sitios históricos. Puente del río Palo, en donde tuvo lugar la batalla del Palo, el 5 de julio de 1815; hacienda de Miraflores, en donde el Libertador escribió su respuesta al Acta del Consejo de Ministros el 17 de diciembre de 1830; cascadas de La Ninfa y El Chorro.

Balnearios. En los ríos Palo, La Dominga, Ríochiquito y Ríogrande.

Vías de comunicación. Carreteras a Santander, Puerto Tejada y Cali.

Educación. Colegio Torres, dos escuelas urbanas y varias escuelas rurales.

Beneficencia. Un hospital y un orfelinato.

Servicios públicos. Tiene luz eléctrica.

Comercio e industria. Cacao, café, pieles, ganadería y minería.

CORINTO

6,876 habitantes; fundada en 1775; altura sobre el mar, 1,200 metros; temperatura media, 24 grados.

Sitios de interés. El Tablón, García Abajo y La María.

Hoteles. Pensión Plaza y Pensión Montoya, con tarifa diaria de $ 0-50 y capacidad para 15 personas.

Edificios históricos. Puente sobre el río la Paila, de construcción española; en la Hacienda de García Abajo existe una capilla en la cual rezaban los esclavos.

Balnearios. En el Tablón, García Abajo y La María.

Vías de comunicación. Carretera a Cali; navegación en el río de la Paila, (Champanes).

Educación. Diez escuelas entre urbanas y rurales.

Servicios públicos. Tiene luz eléctrica.

Comercio e industria. Arroz, caña de azúcar y ganadería.

EL TAMBO

18,917 habitantes; fundada en 1861; altura sobre el mar, 1,800 metros; temperatura media, 19 grados.

Sitios de interés. La Sorpresa, la Cuchilla y la Laguna.

Hoteles. Tres hoteles que cobran a razón de $ 0-60 diarios y con capacidad para 60 personas.

Monumentos y bellezas naturales. Piedra de Bolívar, en forma triangular; trincheras del tiempo de la dominación española y Cascada del río Las Bocas.

Balnearios. En los ríos Las Bocas y Río Sucio.

Vías de comunicación. Carretera a Popayán y a Timbío.

Educación. Un colegio para niñas y señoritas, dos escuelas urbanas y quince rurales.

Comercio e industria. Agricultura, especialmente cafe, ganadería y manufactura de encauchados.

GUAPI

9,507 habitantes; fundada en 1816; altura sobre el mar, 5 metros; temperatura media, 26 grados.

Sitios de interés. Bahía de Guapi.

Hoteles. Dos pensiones con tarifa diaria de $ 0-80 y capacidad para 10 personas cada una.

Balnearios. En la Bahía de Guapi y en el río de su nombre.

Vías de comunicación. Puerto Fluvial, marítimo y aéreo.

Educación. Un colegio, dos escuelas urbanas y cinco rurales.

Servicios públicos. Tiene luz eléctrica.

Comercio e industria. Arroz, cocos, caña de azúcar y mercancías en general.

INZÁ

7,486 habitantes; fundada en 1900; altura sobre el mar, 1,750 metros; temperatura media, 18 grados.

Sitios de interés. San Andrés, Alto del Grillo y Pedregal.

Hoteles. Una asistencia.

Monumentos históricos. Hay cuatro monumentos que se remontan a la época de la conquista, construídos por los pijaos. También en San Andrés y en el Grillo se encuentran algunos monumentos indígenas. El sitio de Pedregal que es importante por la batalla que en él dio el General Tomás Cipriano de Mosquera.

Balnearios. En el río Ullucos.

Vías de comunicación. Caminos de herradura.

Educación. Tres escuelas urbanas y cinco rurales.

Beneficencia. Hospital de San Vicente.

Servicios públicos. Tiene luz eléctrica.

Comercio e industria. Fabricación de sombreros de jipa, café y otros productos agrícolas.

JAMBALÓ

3,946 habitantes; fundada en 1820; altura sobre el mar 2,000 metros; temperatura media, 18 grados.

Sitios de interés. La Cuchilla, el Molino y Chamisas.

Hoteles. Tres pensiones, con capacidad para 10 personas.

Espectáculos públicos. Fiestas en junio y en diciembre.

Bellezas naturales. Puente de piedra sobre el río San José.

Balnearios. En el río San José.

Vías de comunicación. Caminos de herradura.

UNIVERSIDAD EAFIT Biblioteca Sala de Patrimonio Documental

Educación. Dos escuelas urbanas y tres rurales.

Servicios públicos. Tiene acueducto.

Comercio e industria. Agricultura y ganadería.

LA SIERRA

4,063 habitantes; fundada en 1899; altura sobre el mar, 1,670 metros; temperatura media, 19 grados.

Sitios de interés. San Pedro, La Cuchilla y el Peñón.

Hoteles. Tres casas de asistencia con tarifa diaria de $ 0–50 y capacidad para 10 personas cada una.

Espectáculos públicos. Fiestas en enero, junio y diciembre.

Bellezas naturales. Un túnel construído en el tiempo de la colonia, debajo del cual pasa el camino departamental.

Balnearios. En el río San Pedro.

Vías de comunicación. Camino de herradura a la carretera Central Pasto–Popayán.

Educación. Dos escuelas urbanas y tres rurales.

Comercio e industria. Café.

LA VEGA

9,457 habitantes; fundada en 1835; altura sobre el mar, 2,187 metros; temperatura media, 17 grados.

Sitios de interés. Alta-Mira, Pasitara y Santa Rita.

Hoteles. Bolívar, con tarifa diaria de $ 0–40 y capacidad para 5 personas.

Espectáculos públicos. Fiestas en enero.

Vías de comunicación. Caminos de herradura.

Educación. Dos escuelas urbanas y siete rurales.

Comercio e industria. Tejidos de lana, agricultura y ganadería.

LÓPEZ

6,772 habitantes; fundada en 1914; altura sobre el mar, 90 metros; temperatura media, 30 grados.

Sitios de interés. Riberas del río López.

Hoteles. Dos pensiones, con capacidad para 20 personas.

Balnearios. En el río mencionado.

Vías de comunicación. Vía fluvial, para embarcaciones menores; caminos de herradura.

Educación. Dos escuelas urbanas y cinco rurales.

Comercio e industria. Oro, platino, agricultura y ganadería.

MERCADERES

8,073 habitantes; fundada en 1535; altura sobre el mar, 1,178 metros; temperatura media, 24 grados.

Sitios de interés. Dos Ríos, Puente de Mayo y Sangandinga.

Hoteles. Tres asistencias con tarifa diaria de $ 0–50 y capacidad para 10 personas cada una.

Espectáculos públicos. Fiestas en julio y enero de cada año.

Bellezas naturales. La extensa planicie de Mercaderes.

Balnearios. En Dos Ríos.

Vías de comunición. Carretera a Popayán y Pasto.

Educación. Dos escuelas urbanas y tres rurales.

Comercio e industria. Oro, pieles, agricultura y ganadería.

MIRANDA

5,963 habitantes; fundada en 1904; altura sobre el mar. 1,300 metros; temperatura media, 24 grados.

Sitios de interés. La hacienda de Vanegas, la factoría de la Compañía Colombiana de Tabaco y Potrerito.

Hoteles. Dos casas de asistencia, con tarifa diaria de $ 0–50 y capacidad para 10 personas.

Espectáculos púbicos. Fiestas en junio y encuentros deportivos con alguna frecuencia.

Vías de comunicación. Carretera a Cali, Florida y Corinto.

Educación. Cuatro escuelas urbanas y tres rurales.

Servicios públicos. Tiene luz eléctrica.

Comercio e industria. Café y ganadería.

MORALES

4,511 habitantes; fundada en 1840; altura sobre el mar, 1,670 metros; temperatura media, 18 grados.

Hoteles. Tres asistencias, con tarifa diaria de $ 0–40 y capacidad para 5 personas.

Espectáculos públicos. Fiestas en el mes de junio.

Vías de comunicación. Carretera a la estación ferroviaria y a Piendamó.

Educación. Dos escuelas urbanas y cinco rurales.

Comercio e industria. Maderas y agricultura, especialmente café.

PÁEZ (BELALCÁZAR)

12,072 habitantes; fundada en 1908; altura sobre el mar, 1,550 metros; temperatura media, 21 grados.

UNIVERSIDAD EAFIT Biblioteca Sala de Patrimonio Documental

Sitios de interés. Fuentes termales.

Hoteles. Una asistencia.

Espectáculos públicos. Fiestas en julio y en octubre.

Balnearios. En las fuentes termales.

Vías de comunicación. Caminos de herradura a Inzá y Jambaló.

Educación. Quince escuelas entre urbanas y rurales.

Beneficencia. Un hospital de caridad.

Servicios públicos. Tiene luz eléctrica.

Comercio e industria. Agricultura, especialmente café. Minería.

PATÍA (EL BORDO)

9,509 habitantes; fundada en 1830; altura sobre el mar, 642 metros; temperatura media, 26 grados.

Sitios de interés. El Estrecho, Olaya y Balboa.

Hoteles. Leguísamo, con tarifa diaria de $ 0-60 y capacidad para 15 personas.

Espectáculos publicos. Fiestas populares en el mes de septiembre.

Balnearios. En los ríos Patía y Guachicono.

Vías de comunicación. Carretera a Popayán y Pasto.

Educación. Un colegio para señoritas, cuatro escuelas urbanas y seis rurales.

Comercio e industria. Ganadería.

PUERTO TEJADA

8,288 habitantes; fundada en 1912; altura sobre el mar, 1,000 metros; temperatura media, 24 grados.

Sitios de interés. El Hortigal, El Hormiguero y Bengala.

Hoteles. Pasajeros, Cauca y Noches de Luna, con capacidad para 40 personas.

Espectáculos públicos. Fiestas populares, que se celebran generalmente en el mes de agosto.

Balnearios. En el punto denominado Las Dos Aguas.

Vías de Comunicación. Carretera a Santander, Florida y Cali.

Educación. Cuatro escuelas con más de mil alumnos.

Servicios públicos. Tiene luz eléctrica.

Comercio e industria. Agricultura y ganadería, especialmente cacao, café, pieles.

PURACÉ

3,995 habitantes; fundada en 1742; altura sobre el mar, 2,780 metros; temperatura media, 12 grados.

Sitios de interés. El nacimiento del Vinagre, la laguna de San Rafael y el Vinagrito.

Hoteles. Puracé, con tarifa diaria de $ 0-70 y capacidad para 20 personas.

Edificios históricos y bellezas naturales. Iglesia de San Miguel, de construcción puramente colonial; Cascadas de agua hirviendo y grandes azufreras.

Balnearios. En el Vinagre y Vinagrito; baños termales reconocidos como medicinales.

Vías de comunicación. Carretera a Popayán y a Coconuco.

Educación. Colegio de las Madres Franciscanas, escuela urbana de varones y cuatro rurales.

Servicios públicos. Tiene luz eléctrica.

Comercio e industria. Papa, trigo y ganadería de toda clase.

SAN SEBASTIAN

5,957 habitantes; fundada en 1912; altura sobre el mar, 2,145 metros; temperatura media, 17 grados.

Sitios de interés. La Laguna y el Púlpito.

Hoteles. Pasajeros, con capacidad para 10 personas.

Espectáculos públicos. Fiestas populares en el mes de enero.

Monumentos históricos. Piedra del Letrero, con geroglíficos indígenas.

Vías de comunicación. Caminos de herradura a Las papas, Caquetá y los Pueblos.

Educación. Seis escuelas entre urbanas y rurales.

Servicios públicos. Tiene acueducto.

Comercio e industria. Tejidos de lana y alpargatas; ganadería.

SANTA ROSA

1,459 habitantes; fundada en 1820; altura sobre el mar, 1,400 metros; temperatura media, 20 grados.

Sitios de interés. El Carmelo, a orillas del río Caquetá.

Balnearios. En el río Caquetá.

Vías de comunicación. Caminos de herradura.

Educación. Una escuela urbana y otra rural.

Comercio e industria. Café, caña de azúcar y ganadería.

SANTANDER

15,178 habitantes; fundada en 1543; altura sobre el mar, 1,112 metros; temperatura media, 23 grados.

UNIVERSIDAD EAFIT Biblioteca Sala de Patrimonio Documental



Parque de Santander – Santander (Cauca).

Sitios de interés. San Pedro, atractivo por su baño delicioso.

Hoteles. Central y Leticia, con tarifa diaria de $ 0–60 y capacidad para 20 personas cada uno.

Espectáculos públicos. Fiestas en enero y en julio.

Balnearios. En San Pedro.

Vías de comunicación. Carretera a Caloto, Puerto Tejada y Cali.

Educación. Instituto Técnico, cinco escuelas urbanas y catorce rurales.

Servicios públicos. Tiene luz eléctrica; acueducto en construcción.

Comercio e industria. Agricultura y ganadería.

SILVIA

13,711 habitantes; fundada en 1530; altura sobre el mar, 2,521 metros; temperatura media, 14 grados.

Sitios de interés. Laguna del río Piendamó, Simán y Ambaló.

Hoteles. Valle, Cali y Silvia, con tarifa diaria de $ 0–50 y capacidad para 30 personas.

Espectáculos públicos. Fiestas en enero, julio y agosto.

Edificios históricos, monumentos y bellezas naturales, etc. Casa del ex–Presidente General Ezequiel Hurtado, Puente antiguo sobre el río Piendamó, casa del doctor Adriano Muñoz, Pirámide del Humilladero y Rocas de Piedra Meza y El Peñón.

Balnearios. En el río Piendamó

Vías de comunicación. Carretera Tunía–Popayán.

Educación. Colegio para varones, colegio para señoritas, dos escuelas urbanas y siete rurales.

Beneficencia. Hospital de caridad en construcción.

Servicios públicos. Luz eléctrica y acueducto.

Comercio e industria. Explotación de cal; agricultura y ganadería.

ROSAS

3,512 habitantes; fundada en 1822; altura sobre el mar, 1,698 metros; temperatura media, 20 grados.

Sitios de interés. Párraga, Broncaso y Céfiro.

Hoteles. Pasajeros, Rosas y otras pensiones privadas con tarifa diaria de $ 0–40 y capacidad de los hoteles para 20 personas.

Balnearios. En el punto denominado Broncaso.

Vías de comunicación. Carretera a Popayán y Pasto.

Educación. Dos escuelas urbanas

Comercio e industria. Café.

TIMBÍO

21,509 habitantes; fundada en 1830; altura sobre el mar; 1,799 metros; temperatura media, 18 grados.

Sitios de interés. Las Cruces, Hato Viejo y Urubamba.

Hoteles. Dos hoteles, con tarifa diaria de $ 0–50 y capacidad para 20 personas.

Espectáculos públicos. Fiestas populares en enero y julio.

Balnearios. En los ríos Timbío y Piedras.

Vías de comunicación. Carretera a Popayán y Pasto; Tambo y Paispamba.

UNIVERSIDAD EAFIT Biblioteca Sala de Patrimonio Documental

Educación. Colegio de las Madres Franciscanas y veintiuna escuelas entre urbanas y rurales.

Servicios públicos. Tiene luz eléctrica.

Comercio e industria. Agricultura, especialmente café. Ganadería.

TIMBIQUÍ

7,565 habitantes; fundada en 1500; altura sobre el mar, 4 metros; temperatura media, 37 grados.

Sitios de interés. La Isla de Chacón, Playa de Sabina y Bosque Ulloa.

Hoteles. Uno con tarifa diaria de $ 1.

Balnearios. En el río Timbiquí y en La Playa de Sabina.

Vías de comunicación. Navegación en el río Timbiquí.

Educación. Dos escuelas urbanas en la cabecera del municipio.

Comercio e industria. Cocos, panela, plátanos, banano, pescado y minería.

TORIBÍO

5,547 habitantes; fundada en 1730; altura sobre el mar, 1,738 metros; temperatura media, 18 grados.

Sitios de interés. El Tablazo, Betulia y San Francisco.

Vías de comunicación. Caminos de herradura.

Educación. Cinco escuelas entre urbanas y rurales.

Comercio e industria. Agricultura, especialmente café.

TOTORÓ

5,503 habitantes; fundada en 1815; altura sobre el mar, 2,400 metros; temperatura media, 14 grados.

Sitios de interés. Paniquitá y Miraflores.

Balnearios. Existen baños termales.

Vías de comunicación. Caminos de herradura.

Educación. Dos escuelas urbanas y siete rurales.

Comercio e industria. Agricultura y ganadería.

TUNÍA

5,146 habitantes; fundada en 1720; altura sobre el mar, 1870 metros; temperatura media, 18 grados.

Sitios de interés. El río Piendamó, cuyas aguas son muy apetecidas por los habitantes y veraneantes.

Hoteles. Estación y Venecia, con tarifa de $ 1-50 a $ 2 diarios y capacidad para 10 personas cada uno.

Balnearios. En el río Piendamó.

Vías de comunicación. Carretera a Tunía, Silvia y Popayán; ferrocarril a Popayán y Valle del Cauca.

Educación. Tiene cuatro escuelas urbanas y cinco rurales.

Servicios públicos. Tiene luz eléctrica y acueducto.

Comercio e industria. Agricultura, especialmente café. Ganadería.

CORREGIMIENTOS DEL DEPARTAMENTO DEL CAUCA

POPAYÁN: Cajete, Calibío, Calicanto, Figueroa, La Yunga, Las Mercedes, Las Piedras.
ALMAGUER: Caquiona, El Peñol, El Tablón, San Jorge.
BOLÍVAR: Acebedo, Capellanía, El Carmen, Lerna, San Juan, San Lorenzo. Sucre.
BUENOSAIRES: Juan Blanco, La Meseta.
CAJIVÍO: Dinde, El Carmelo, El Rosario.
CALDONO: Ovejas, Pescador.
CALOTO: García, La Quebrada.
CORINTO: Padilla.
EL BORDO (Patía): Balboa, Boyacá, Capitanes, Patía.
EL TAMBO: Alto del Rey, Chapa, Chisqui, El Zarzal, La Paloma, Las Casitas, Los Ranchos, Mosquera, Padiguando, Quilcacé, San Antonio, San Joaquín, San Juan de Nechengue.
GUAPI: Guajuí, Guapi-arriba, Limones, Napí.
INZÁ: El Pedregal, San Andrés.
LA SIERRA: Argelia, La Vega, Altamira, Arbela, Guachicono, Pancitará, San Miguel, Santa Juana.
LÓPEZ: El Trapiche, Naya, Zaragoza.
MERCADERES: Arboleda, Florencia, San Joaquín, San Juanito.
MIRANDA: San Fernando, Santa Ana.
PÁEZ (Belalcázar): Araújo, Itaibe, Mosoco.
PURACÉ: Coconuco.
SAN SEBASTIÁN: El Rosal, El Valle de las Papas, Santiago.
SANTA ROSA: Descansé, Yunguillo.
SANTANDER: El Turco, Juan Ignacio, La Bolsa.
SILVIA: Pitayo, Quichayla, Usenda, Valle Nuevo.
TIMBÍO: Río Blanco, Toribío.
TORIBÍO: (Tacueyó) Santa María, Santa Rosa de Saija.
TOTORÓ: Paniquitá.

UNIVERSIDAD EAFIT Biblioteca Sala de Patrimonio Documental

Departamento de Cundinamarca

UNIVERSIDAD EAFIT Biblioteca Sala de Patrimonio Documental

REPUBLICA DE COLOMBIA

MINISTERIO DE OBRAS PUBLICAS

CUNDINAMARCA

ESQUEMA DE VIAS-1933-

CONVENCIONES

FERROCARRILES — RIOS NAVEGABLES

CARRETERAS CONSTRUIDAS — LINEAS AEREAS

" EN PROYECTO — CORDILLERA ALTA

CAMINOS DE HERRADURA ..... NOTA: Los km. de cuentan de BOGOTA

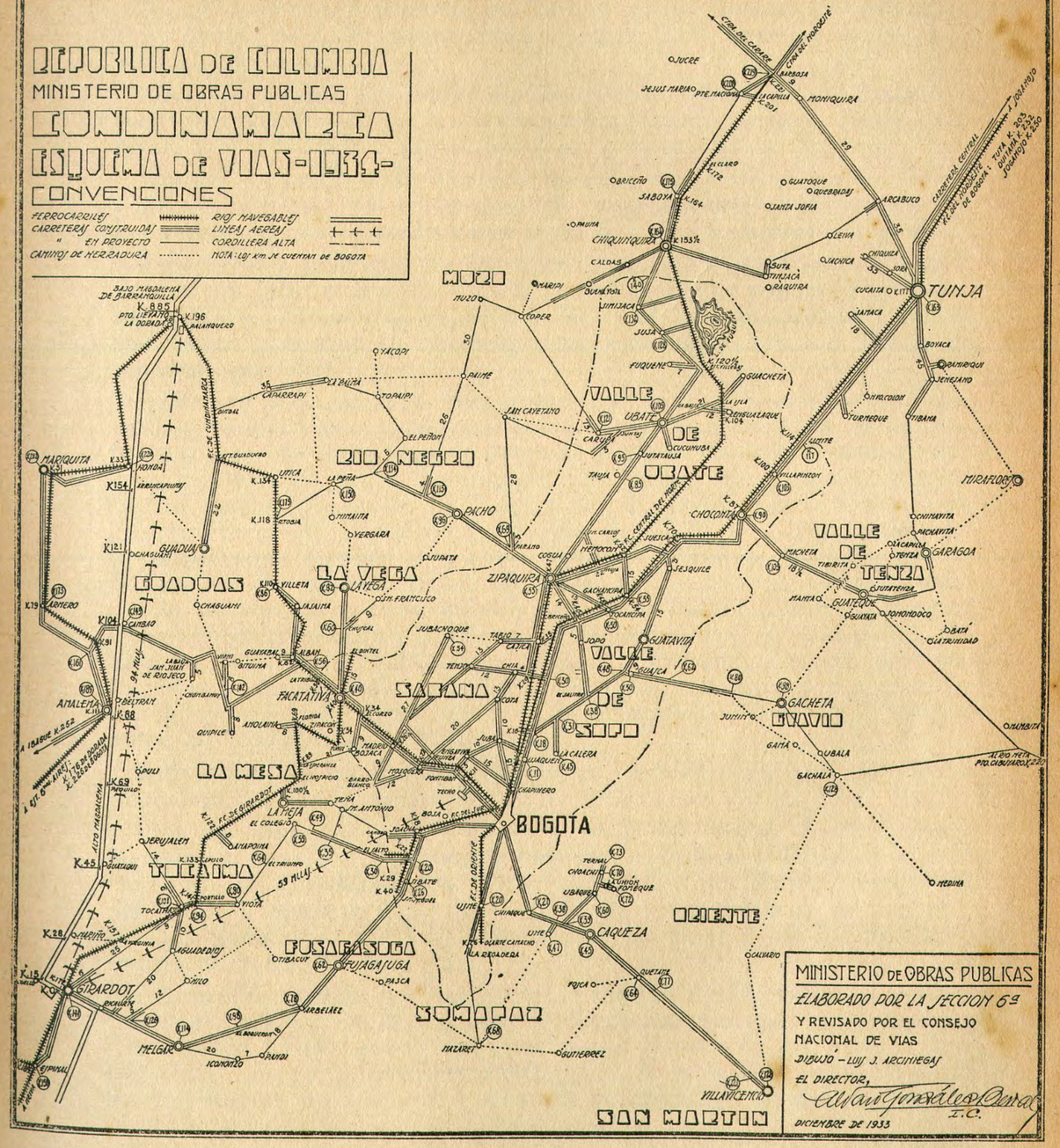

MINISTERIO DE OBRAS PUBLICAS

ELABORADO POR LA SECCION 6ª

Y REVISADO POR EL CONSEJO NACIONAL DE VIAS

DIBUJO – LUIS J. ARCINIEGAS

EL DIRECTOR,

Alvaro González Arana
I.C.

DICIEMBRE DE 1933

UNIVERSIDAD EAFIT Biblioteca Sala de Patrimonio Documental

DEPARTAMENTO DE CUNDINAMARCA

BOGOTÁ

264,607 habitantes; fundada por don Gonzalo Jiménez de Quesada el 6 de agosto de 1538: altura sobre el mar, 2,600 metros; temperatura media, 14 grados.

Sitios de interés. Funicular de Monserrate, Salto de Tequendama, estaciones veraniegas de los ferrocarriles Cundinamarca, Norte, Nordeste, Sur y Girardot, sitios aledaños en la sabana de Bogotá.

Hoteles. Granada, Ritz, Pacífico, Regina, Imperial, Atlántico, Savoy y otros numerosos, así como también innumerables pensiones de primera categoría, cuya tarifa varía entre $ 2 y $ 7 diarios por persona.

Espectáculos públicos. Se celebran carnavales estudiantiles, por lo general en julio o agosto de cada año. Las fiestas patrias, con revistas militares, encuentros deportivos de foot-ball, basquet-ball, baset-ball, tennis, carreras de caballos, toros, riñas de gallos, etc. Ferias de ganados semanales.

Edificios y *monumentos.* Munumentos a Bolívar, Santander, Nariño, Caldas, Mutis, Caro, Cuervo, Pombo, Silva, Murillo Toro, Mosquera, Núñez, y muchísimos otros a hombres ilustres, Capitolo Nacional, Palacio e iglesia de Santo Domingo, Cuarteles de San Agustín, Palacio de San Carlos, Iglesias de La Peña y de San Diego, Circo Santamaría, Parque Nacional, Hipódromo, Quinta de Bolívar, Gobernación del Departamento, Basílica Primada, Edificio Cubillos, Edificios, de los Bancos de la ciudad, Hotel Granada y muchos otros. En materia de reliquias históricas, existen casi todos los templos y conventos de la época colonial; un museo de antigüedades y la valiosísima Biblioteca Nacional. Bogotá, como capital de Colombia, es sede de todos los altos poderes públicos, de las Academias y corporaciones científicas del país, continúa manteniendo la primacía intelectual y política entre las ciudades de la República.

Balnearios. En las distintas estaciones veraniegas de que se sirven los habitantes de la capital.

Vías de comunicación. Carretera Central del Norte, hasta Cúcuta, carretera a Girardot, carretera a Oriente, a Villeta, a Pacho y a otras ciudades de Cundinamarca. Ferrrocarril, Tolima-Huila, ferrocarril de Girardot, ferrocarril del Norte, del Nordeste, del Sur, de Oriente, de Cundinamarca. Servicios aéreos de la Saco y de la Scadta y campo de aterrizaje en Techo.

Educación. Escuela de Ingeniería, Facultad de Medicina, Facultad Nacional de Derecho, Externado de Derecho, Universidad Javeriana, Universidad Libre, Escuela de Veterinaria, Escuela de Agronomía, Institutos de Comercio, Instituto Pedagógico, Escuela Normal de Institutores, Colegios de primera y segunda enseñanza, escuelas urbanas y multitud de establecimientos educacionistas.

Beneficencia. Hospital de San Juan de Dios, Hospital de San José, Clínica Marly, Clínica del doctor Manuel Vicente Peña, Clínica del doctor Pompilio Martínez, Clínica de Isla, Policlínica, Dispensarios

UNIVERSIDAD EAFIT Biblioteca Sala de Patrimonio Documental



ARCOS DEL EDIFICIO DE SANTO DOMINGO. AL FONDO LA IGLESIA DEL MISMO NOMBRE

Antileproso, Antivenéreo, Antituberculoso, etc., Asilos de Ancianos, Niños Desamparados, de Locos o enajenados, Sala de Maternidad y muchas otras instituciones de Beneficencia.

Servicios vublicos. Tiene luz eléctrica, acueducto y alcantarillado; servicios de tranvía eléctrico y buses urbanos, teléfono, calles pavimentadas. Se adelanta la construcción de un gran acueducto con ca-

pacidad para una población de 1.000,000 de habitantes, obra que estará terminada en el año de 1937.

Comercio e industria. Fábricas de hilados y tejidos, curtidos, cigarros, cigarrillos, jabones, cervezas, gaseosas, licores, cemento y muchas otras manufacturas. Existen, además, muchísimas casas importadoras y exportadoras que hacen su principal comercio con distintos países del Exterior y las diversas secciones del país.

Desarrollo urbano. La ciudad capital ha alcanzado en los últimos diez años un desarrollo urbano verdaderamente extraordinario en relación con el volumen de su población. Los nuevos barrios residenciales—El Nogal, La Avenida Chile, Teusaquillo, La Magdalena, Santa Teresita, etc.,—son barrios modernísimos, de amplias vías, bordeadas de confortables mansiones y primorosamente arborizadas.

PLAZA DE BOLIVAR—AL FONDO LA BASILICA PRIMADA Y LA CAPILLA DEL SAGRARIO



UNIVERSIDAD EAFIT Biblioteca Carlos Vasco Uribe

PARQUE DE LOS MARTIRES

CAPILLA DEL SAGRARIO
Y COLUMNAS
DEL CAPITOLIO



IGLESIA DE SANTA CLARA
VISTA DESDE LA TERRAZA SUR
DEL CAPITOLIO



GLESIA DE LA VERACRUZ



IGLESIA DE SAN DIEGO

ALBÁN

4,276 habitantes; fundada en 1903; altura sobre el mar, 2,246 metros; temperatura media, 17 grados.

Sitios de interés. El Potrero de la Laguna, Nazaret y La Normandía. Atractivos por su bella topografía para campos deportivos y sus magníficos cultivos.

Hoteles. Ricaurte, Central y Briceño, con tarifa mínima de $ 0-60 diarios y capacidad para 100 personas.

Bellezas naturales. La Peña del Aserradero.

UNIVERSIDAD EAFIT Biblioteca Sala de Patrimonio Documental

Vías de comunicación. Carretera a Bogotá, Villeta, Guayabal de Siquima, Cambao. Estación del ferrocarril de Cundinamarca.

Educación. Tiene cuatro escuelas urbanas y cuatro rurales.

Servicios públicos. Tiene acueducto, luz eléctrica y alcantarillado.

Comercio e industria. Agricultura y ganadería.

ANAPOIMA

7,885 habitantes; fundada en 1760; altura sobre el mar, 1,805 metros; temperatura media, 25 grados.

Sitios de interés. La Naveta, Central San Antonio y Estación Anapoima. Atractivo el primero por la fabrica del Cemento Diaman-

CUPULA DE LA IGLESIA COLONIAL DE SANTO DOMINGO





PORTADA DE LA QUINTA DE BOLIVAR

UNIVERSIDAD EAFIT Biblioteca Área de Patrimonio Documental



Quinta de Bolívar

te; el segundo, por el ingenio azucarero de su nombre, y el último, por el movimiento continuo de tráfico y baños en el río Apulo.

Hoteles. Sucre, Nariño y Pensión Bazurto, con tarifa, los dos primeros, de $ 1-50, y la última, de $ 1-20 diarios; la capacidad de todos es de 50 personas.

Espectáculos públicos. Ferias anuales en los últimos días del mes de julio.

Balnearios. Río Apulo y fuentes termales de Santa Lucía y Santa Ana.

Vías de comunicación. Carretera de la población a la estación del ferrocarril, con 6 kilómetros de extensión. Estación del ferrocarril de Girardot.

Educación. Dos escuelas urbanas y cinco rurales.

Beneficencia. Hospital de caridad en construcción.

Servicios públicos. Tiene luz eléctrica.

Comercio e industria. Azúcar, maíz, miel, café y cemento.

ANOLAIMA

18,715 habitantes; fundada en 1863; altura sobre el mar, 1,800 metros; temperatura media, 19 grados.

Hoteles. Central, Yolanda y América, con una tarifa de $ 1-20.

Espectáculos públicos. Se celebran dos ferias anuales, las cuales tienen lugar en los meses de marzo y septiembre.

Vías de comunicación. Estación del ferrocarril de Girardot.

Educación. Once escuelas urbanas y doce rurales.

Beneficencia. En el Corregimiento de La Florida existe la Casa de Salud denominada Florencia. En la cabecera del Municipio existe un hospital en construcción.

Servicios públicos. Tiene acueducto y luz eléctrica.

Comercio e industria. Miel y café.

ARBELÁEZ

9.677 habitantes; fundada en 1846; altura sobre el mar, 1,417 metros; temperatura media, 25 grados.

Sitios de interés. Boquerón, Los Ríos y Quisince. Los dos primeros, por las atracciones del baño, y el último, por el conjunto panorámico y por ser sitio de recreo de sus habitantes.

Hoteles. Pensión Granada y Hotel Boy, con tarifa de $ 1-50 y $ 1,; respectivamente, y capacidad para 30 personas.

Monumentos. Hay un busto del canónigo Joaquín Gómez Otero, en el parque de su nombre.

Balnearios. En el río Sumapaz.

Vías de comunicación. Carretera a Bogotá y Girardot.

Educación. Cuatro escuelas urbanas y diez rurales.

Beneficencia. Un hospital.

Servicios públicos. Tiene luz eléctrica y acueducto.

Comercio e industria. Café, panela y miel.

BELTRÁN

1,616 habitantes; fundada en 1760; altura sobre el mar, 400 metros temperatura media, 35 grados.

Sitios de interés. Gramalotal y Paquiló. El primero es un puerto en el río Magdalena, y el último, un magnífico sitio de veraneo, por sus condiciones sanitarias y exhuberante vegetación.

Hoteles. Pensión Miramar, con precio de $1-50 diarios y capacidad para 10 personas.

Espectáculos públicos. Fiestas populares religiosas en junio y septiembre.

UNIVERSIDAD EAFIT Biblioteca Sala de Patrimonio Documental

Edificios históricos. Templo de construcción antigua.

Balnearios. En el río Magdalena. Tiene una fuente medicinal.

Vías de comunicación. Puerto fluvial del río Magdalena y caminos de herradura.

Educación. Dos escuelas urbanas y una rural.

Comercio e industria. Agricultura y ganadería.

BITUIMA

4,081 habitantes; altura sobre el mar, 500 metros; temperatura media, 24 grados.

Sitios de interés. La Laguna, Alto del Rosario y Aposento. El primero es atractivo por sus baños y el paisaje; el segundo, es un lugar pintoresco en la carretera de Cambao, y el último tiene magníficos bosques y espléndidos cultivos.

Hoteles. Hotel A B C y dos pensiones, con una tarifa mínima diaria de 0-45 y capacidad para 10 personas.

Balnearios. En La Laguna.

Vías de comunicación. Caminos de herradura a Albán, Anolaima, Villeta y Vianí.

Educación. Dos escuelas urbanas y seis rurales.

Beneficencia. Hay una casa donada para hospital.

Comercio e industria. Caña, café, maíz, anís y agricultura en general.

BOJACÁ

2,064 habitantes; fundada en 1780; altura sobre el mar, 2,600 metros; temperatura media, 13 grados.

Sitios de interés. El Mirador, Bellavista y Laguna de La Herrera. El primero por la vista que ofrece sobre la Sabana de Bogotá, y el último, por sus cacerías de patos.

Hoteles. Sólo existe un hotel con capacidad para 20 personas.

Espectáculos públicos. Fiestas populares y carreras de caballos en septiembre de cada año.

Monumentos, sitios históricos y bellezas naturales. Un busto al Libertador, Laguna de Pedropalo. La casa de la hacienda que habitó el Libertador después de la conjuración del 25 de septiembre de 1828.

Vías de comunicación. Estación El Corzo del ferrocarril de Cundinamarca.

Educación. Dos escuelas urbanas y cinco rurales.

Servicios públicos. Tiene luz eléctrica y acueducto en proyecto.

Comercio e industria. Agricultura, especialmente trigo.

BOSA

2,103 habitantes; altura sobre el mar, 2,300 metros; temperatura media 13,5 grados.

Espectáculos públicos. Se celebran ferias y fiestas anuales.

Balnearios o piscinas. Tiene dos piscinas de propiedad privada.

Vías de comunicación. Carretera a Bogotá, ferrocarril del Sur, aeródromo de Techo.

Educación. Un colegio para varones, dos para señoritas, tres escuelas urbanas y tres rurales.

Servicios públicos. Tiene luz eléctrica y acueducto; alcantarillado en proyecto.

Comercio e industria. Agricultura.

CAJICÁ

5,176 habitantes; fundada en 1798; altura sobre el mar, 2,150 metros; temperatura media, 15 grados.

Sitios de interés. La Variante o Golpe de Agua, de incomparable belleza, donde Ríofrío que cruza el valle de Tabio corta la serranía,

Hoteles. Hotel Granada, con tarifa diaria de $ 1-50 y capacidad para 30 personas.

Espectáculos públicos. Ferias en el mes de agosto.

Monumentos. Monumento conmemorativo del paso del Libertador.

Vías de comunicación. Carretera a Bogotá, Pacho, Chía, Tabio y Sopó. Ferrocarril a Bogotá y Puente Nacional.

Educación. Colegio de la Inmaculada Concepción y Colegio Atenas; ocho escuelas urbanas y cuatro rurales.

Servicios públicos. Tiene luz eléctrica y acueducto.

Comercio e industria. Agricultura.

CAPARRAPÍ

12,924 habitantes; fundada antes de la independencia; altura sobre el mar, 1,400 metros; temperatura media, 20 grados.

Vías de comunicación. Caminos de herradura.

Educación. Trece escuelas entre urbanas y rurales.

Servicios públicos. Tiene acueducto.

Comercio e industria. Café.

CÁQUEZA

18,114 habitantes; fundada en 1633; altura sobre el mar, 1,475 metros; temperatura media, 20 grados.

UNIVERSIDAD EAFIT Biblioteca Sala de Patrimonio Documental

Sitios de interés. La planta eléctrica en el río Cáqueza, el punto de El Tablón y puente de Quetame en Ríonegro. Atractivos todos por el baño y el clima.

Hoteles. Londres y Central, con tarifa diaria mínima por persona de $ 1 y capacidad para 60 personas.

Espectáculos públicos. Se celebra la fiesta de los bazares en los últimos días del mes de diciembre.

Bellezas naturales. La roca donde Serviez abandonó la imagen que trajo el ejército patriota de la iglesia de Chiquinquirá en su retirada a Los Llanos, las lagunas y el llano de Ponta.

Balnearios. En el río Cáqueza y Ríonegro.

Vías de comunicación. Carretera troncal de Oriente.

Educación. Colegio de María Auxiliadora para señoritas, taller de artes y oficios y veinticuatro escuelas.

Beneficencia. Hospital de caridad en construcción.

Servicios públicos. Tiene luz eléctrica, acueducto y alcantarillado.

Comercio e industria. Agricultura.

CARMEN DE CARUPA

14,662 habitantes; fundada en 1800; altura sobre el mar, 2,968 metros; temperatura media, 12 grados.

Vías de comunicación. Carretera a Ubaté y Bogotá.

Educación. Un colegio y trece escuelas entre urbanas y rurales.

Servicios públicos. Tiene acueducto.

Comercio e industria. Agricultura.

CIPACÓN

2,790 habitantes; fundada en 1630; altura sobre el mar, 2,645 metros; temperatura media, 13 grados.

Sitios de interés. Alrededores de la población, con magníficas aguas potables; El Ocaso, por su agradable temperatura media

Hoteles. Un hotel en la cabecera y tres en El Ocaso, con tarifa de $ 1–20 diarios.

Espectáculos públicos. Fiestas populares en el mes de julio.

Vías de comunicación. Carretera de la población a la estación; estación del ferrocarril de Girardot.

Educación. Dos escuelas urbanas y cuatro rurales.

Servicios públicos. Hay luz eléctrica en el Corregimiento de El Ocaso, acueducto en la cabecera del Municipio.

Comercio e industria. Agricultura y minería (carbón).

COGUA

4,500 habitantes; fundada en 1700; altura sobre el mar, 1,745 metros; temperatura media, 20 grados.

Sitios de interés. El Mortiño, Neusa y Manzanal. El primero es atractivo por su célebre gallera, el segundo, por su espléndido baño en el río Neusa y el último por sus frecuentes reuniones en la planta eléctrica.

Hoteles. Hay un hotel con tarifa diaria de $ 0–60.

Espectáculos públicos. Ferias en el mes de abril.

Balnearios. En el río Neusa; también hay aguas termales.

Vías de comunicación. Carretera a Zipaquirá y Bogotá; Estación del ferrocarril Central del Norte.

Educación. Dos escuelas urbanas y seis rurales.

Servicios públicos. Tiene luz eléctrica; acueducto en construcción.

Comercio e industria. Agricultura y ganadería.

COTA

3,180 habitantes; fundada en 1870; altura sobre el mar, 2,604 metros; temperatura media, 13 grados.

Hoteles. Hay dos pensiones con tarifa diaria de $ 1–20 y capacidad para 5 personas.

Vías de comunicación. Carretera a Bogotá, Suba y Funza. Estación de los Ferrocarriles Norte y Nordeste.

Educación. Colegio de la Inmaculada Concepción para niñas, tres escuelas urbanas y dos rurales.

Servicios públicos. Tiene acueducto.

Comercio e industria. Agricultura.

CUCUNUBÁ

7,107 habitantes; fundada en 1578; altura sobre el mar, 2590 metros; temperatura media, 15 grados.

Sitios de interés. Lagunas de Cucunubá y Palacio. Atractivas por la navegación y la cacería.

Bellezas naturales. Lagunas de Cucunubá y de Palacio.

Vías de comunicación. Carretera a Ubaté.

Educación. Dos colegios para niños y niñas de primera enseñanza, dos escuelas urbanas y ocho rurales.

Beneficencia. El Municipio auxilia anualmente al Hospital de Ubaté para enviar allí sus enfermos.

Comercio e industria. Cebada, trigo, papa, ganado vacuno, lanar, lana en rama e hilada, fabricaciones de ruanas, cobijas y mantas; minas de carbón, yeso y cal.

UNIVERSIDAD EAFIT Biblioteca Sala de Patrimonio Documental

CHAGUANÍ

4,210 habitantes; fundada en 1870; altura sobre el mar, 1,600 metros; temperatura media, 22 grados.

Sitios de interés. Quebradavieja, Las Sardinas y el río Magdalena. El primero es atractivo por la belleza del Salto de La Laja; el segundo, por la magnífica construcción o estructura del puente de hierro, y el último, por la pesca, caza y navegación.

Hoteles. Existen dos hoteles y una pensión, con tarifa de $ 0–70 para los primeros y de $ 0–50 para la última, y capacidad para 15 personas.

Espectáculos públicos. Fiestas populares y ferias del 5 al 8 de agosto.

Bellezas naturales. Salto de La Laja.

Balnearios. Quebradavieja y río Magdalena.

Vías de comunicación. Carretera a Cambao, que se toma en Santa Teresa; ferrocarril de Cundinamarca, que se toma en Albán.

Educación. Dos escuelas urbanas y cuatro rurales.

Servicios públicos. Tiene acueducto.

Comercio e industria. Café y panela.

CHÍA

11,657 habitantes; fundada en 1756; altura sobre el mar, 2585 metros; temperatura media, 13 grados.

Sitios de interés. Puente del Común, Puente de La Balsa y Cueva del Mohan.

Hoteles. Hotel Colón, Central y dos pensiones, todos con capacidad de 60 personas, en conjunto.

Espectáculos públicos. Ferias en octubre y fiesta del Corpus-Cristi, a la cual concurren más de quince mil personas.

Edificios y bellezas naturales. Puente del Común, de construcción española; casa en donde se hospedó varias veces el Libertador; y Cueva del Mohan y monumento a la raza Chibcha.

Vías de comunicación. Carretera a Bogotá y Ferrocarril Central del Norte.

Educación. Dos Colegios para hombres, uno para señoritas y niñas y diez y siete escuelas, entre urbanas y rurales.

Beneficencia. Hospital de San Antonio.

Servicios públicos. Tiene luz eléctrica, acueducto y alcantarillado.

Comercio e industria. Agricultura, ganadería y curtidos.

CHIPAQUE

7,332 habitantes; fundada en 1564; altura sobre el mar, 2,425 metros; temperatura media, 14 grados.

Hoteles. Existe un hotel con tarifa de $ 1 diario y capacidad para 15 personas.

Espectáculos públicos. Ferias y fiestas anuales en el mes de octubre.

Bellezas naturales. Cascada «La Chorrera.»

Vías de comunicación. Carretera Central de Oriente.

Educación. Colegio de La Presentación para señoritas; siete escuelas urbanas y siete rurales.

Servicios públicos. Tiene luz eléctrica y acueducto.

Comercio e industria. Agricultura y ganadería.

CHOACHÍ

7,606 habitantes; altura sobre el mar, 1,966 metros; temperatura media, 18 grados.

Sitios de interés. Agua Caliente, Chivaté y Guasa. El primero por sus baños termales, el segundo por sus baños fríos en el Río Blanco y el último por sus baños en la quebrada de Guasa.

Hoteles. Hotel Pardo, Pensión Bogotá y Pensión Tabor, con tarifa diaria de $ 1 y capacidad para 100 personas.

Monumentos. Al Libertador.

Balnearios. En el río Blanco y en la quebrada la Guasa. Existen además dos balnearios térmicos.

Vías de comunicación. Carretera a Bogotá.

Educación. Colegio de La Presentación para señoritas y escuelas de primera enseñanza.

Servicios públicos. Tiene luz eléctrica y acueducto.

Comercio e industria. Manteca de cerdo, frutas y otros productos agrícolas.

CHOCONTÁ

14,602 habitantes; fundada en 1773; altura sobre el mar, 2,644 metros; temperatura media, 13 grados.

Sitios de interés. El Boquerón y El Pedregal. El primero por sus baños termales y el segundo por sus baños de agua dulce.

Hoteles. Central, Nordeste y Campoalegre, con tarifa diaria de $ 1–50, $ 1–20 y $ 1 en adelante y capacidad para 150 personas.

Espectáculos públicos. Ferias anuales el tercer domingo de octubre. Fiestas populares inmediatamente pasadas las ferias, y con alguna frecuencia encuentros deportivos.

Balnearios. En los ríos Bogotá, Funza y Pedregal. Baños medicinales en la vereda del Boquerón.

Vías de comunicación. Carretera Central del Norte y del Valle de Tensa. Ferrocarril del Nordeste.

UNIVERSIDAD EAFIT Biblioteca Sala de Patrimonio Documental

Educación. Un colegio para varones, otro para señoritas, siete escuelas urbanas y ocho rurales.

Beneficencia. Hospital de San Joaquín de Porres.

Servicios públicos. Tiene luz eléctrica y acueducto.

Comercio e industria. Harina, pieles, trigo y papa.

EL COLEGIO

8,685 habitantes; fundada en 1801; altura sobre el mar, 1,210 metros; temperatura media, 28 grados.

Hoteles. El Granada y El Regina, cuya tarifa diaria es $ 0-80 y capacidad para 10 personas en cada uno.

Espectáculos públicos. Ferias y fiestas en junio.

Vías de comunicación. Caminos de herradura que lo comunican con la población de La Mesa.

Educación. Dos escuelas urbanas y seis rurales.

Comercio e industria. Café, cueros, miel y ganadería.

EL PEÑÓN

8,193 habitantes; altura sobre el mar, 1,390 metros; temperatura media, 20 grados.

Sitios de interés. Hoyas del Ríonegro.

Hoteles. El Claridge, Guamaca y el Niza, con tarifa de $ 5, $ 3 y $ 2, respectivamente, diarios y con capacidad para 50 pasajeros.

Balnearios y piscinas. Piscina en el Contry Claridge y balnearios en el Ríonegro.

Vías de comunición. Carretera de Ríonegro.

Educación. Veinte escuelas entre urbanas y rurales.

Servicios públicos. Tiene acueducto.

Comercio e industria. Café.

ENGATIVÁ

1,026 habitantes; fundada en 1537; altura sobre el mar, 2,570 metros; temperatura media, 13 grados.

Hoteles. Solo hay casas de asistencia.

Espectáculos públicos. Fiestas religiosas.

Vías de comunicación. Ferrocarril de Cundinamarca; carretera a Bogotá.

Educación. Dos escuelas urbanas y una rural.

Comercio e industria. Agricultura y ganadería.

FACATATIVÁ

13,382 habitantes; fundada en 1543; altura sobre el mar, 2,586 metros; temperatura media, 13 grados.

Sitios de interés. Lugar donde se encuentran las históricas piedras de Tunja, decoradas con jeroglíficos hechos por los Chibchas.

Hoteles. González, Santander, Laverde y Rubio, con tarifa diaria por persona de $ 1 y capacidad para 80 personas.

Espectáculos públicos. Feria semanal de ganado los miércoles y semestral en la tercera semana de junio y diciembre.

Bellezas y monumentos. Las Piedras de Tunja y Las Cuevas; monumentos de los próceres y mártires Grillos, en el centro del Parque Santander. Puente de la época colonial.

Vías de comunicación. Carretera a Bogotá, Cambao, Villeta y La Vega; Estación del Ferrocarril de Cundinamarca y Girardot.

Educación. Dos colegios de varones, uno para niños, tres para señoritas y niñas, diez escuelas urbanas y cinco rurales.

Beneficencia. Hospitales de San Rafael y de La Misericordia; para virolentos este último.

Servicios públicos. Tiene acueducto, luz eléctrica y alcantarillado.

Comercio e industria. Agricultura y ganadería.

FÓMEQUE

15,397 habitantes; fundada en 1592; altura sobre el mar, 2,113 metros; temperatura media, 19 grados.

Sitios de interés. La Unión, Quebradanegra y Chingaza. Los dos primeros, atractivos por el baño y el último por sus lagunas y caza de venados y patos.

Hoteles. La Unión y California, a $ 3 y $ 2-50 y capacidad para 90 personas.

Espectáculos Públicos. Frecuentes riñas de gallos; fiestas religiosas.

Balnearios. En La Unión y Quebradanegra; también hay fuentes termales y sulfurosas en la vereda de Guane.

Vías de comunicación. Carretera a Bogotá, Ubaque, Choachí y La Unión.

Educación. Cinco escuelas urbanas y catorce rurales.

Beneficencia. Hospital de Caridad.

Servicios públicos. Tiene luz eléctrica, acueducto y alcantarillado.

Comercio e industria. Agricultura y ganadería.

FONTIBÓN

3,438 habitantes; fundada en 1560; altura sobre el mar, 2,576 metros; temperatura media, 13 grados.

UNIVERSIDAD EAFIT Biblioteca Sala de Patrimonio Documental

Sitios de interés. San Francisco y Techo. El primero por ser el lugar de recreo acostumbrado por sus habitantes y el último por el aeródromo que sirve a Bogotá. Hay una iglesia y una casa cural, de la época de la colonia. En Fontibón eran recibidos solemnemente por las autoridades de Santafé, los virreyes y los arzobispos del Nuevo Reino. A su iglesia fue traído el primer órgano que llegó al interior del país.

Hoteles. Hotel La Palma y una Pensión, con tarifa diaria de $ 0-80 y capacidad para 10 personas cada uno.

Espectáculos públicos. Ferias en febrero y septiembre de cada año.

Vías de comunicación. Carretera de Occidente y ferrocarril de Cundinamarca.

Educación. Cuatro colegios para hombres y señoritas, tres escuelas para niñas, tres para hombres y una mixta.

Servicios públicos. Tiene luz eléctrica y acueducto.

Comercio e industria. Agricultura y ganadería.

FOSCA

5,508 habitantes; fundada en 1539; altura sobre el mar 2,113 metros; temperatura media, 18 grados.

Sitios de interés. Sáname, por sus magníficos baños salados.

Hoteles. Hay un hotel con capacidad para 15 personas.

Espectáculos públicos. Fiestas en junio y en diciembre.

Balnearios. En el río Sáname y también de agua salada (salitre).

Vías de comunicación. Caminos de herradura.

Educación. Cuatro escuelas urbanas y doce rurales.

Servicios públicos. Tiene acueducto.

Comercio e industria. Café, cueros, cerdos.

FUNZA

3,008 habitantes; altura sobre el mar, 2,540 metros; temperatura media, 14 grados.

Sitios de interés. La Punta, El Cerrito y Puentegrande. El primero por la vista que ofrece a la sabana de Bogotá; el segundo, por sus lagunas, la caza de patos y la Estación Inalámbrica, y el último, por la estructura colonial del Puente sobre el río Funza.

Hoteles. Existen tres pensiones, a $ 0-50 diarios por persona y capacidad para 20 huéspsedes.

Espectáculos públicos. Ferias y fiestas populares en agosto.

Monumentos, edificios y bellezas naturales. Puentegrande (construcción colonial); monumentos al Libertador, y templo parroquial.

Vías de comunicación. Carretera a Bogotá, Estación del ferrocarril de Cundinamarca.

Educación. Liceo Atenas para varones, Instituto Santa Inés para señoritas, dos colegios privados para enseñanza primaria, seis escuelas urbanas y dos rurales.

Servicios públicos. Tiene luz eléctrica y acueducto.

Comercio e industria. Agricultura y ganadería.

FÚQUENE

5,666 habitantes; altura sobre el mar, 2,426 metros: temperatura media, 15 grados.

Sitios de interés. Laguna de Fúquene, por la caza y la pesca.

Hoteles. Hotel en La Isla denominado El Santuario, con tarifa de $ 5 diarios y capacidad para 80 personas.

Monumentos y bellezas naturales. La iglesia de construcción española, decorada con cuadros antigüos de gran mérito; Laguna de Fúquene.

Balnearios. En la laguna de Fúquene.

Vías de comunicación. Carretera a Bogotá; Ferrocarril Central del Norte; la laguna de Fúquene es navegable hasta Chiquinquirá.

Educación. Cuatro escuelas urbanas y cuatro rurales.

Beneficencia. Se auxilia al Hospital de Ubaté para enviar los enfermos del Municipio.

Comercio e industria. Agricultura, especialmente trigo, papa y cebada.

FUSAGASUGÁ

20,021 habitantes; fundada en 1654; altura sobre el mar, 1750 metros; temperatura media, 20 grados.

Sitios de interés. El Chocho, El Cuja y la Piscina, con sus espléndidos baños.

Hoteles. Europa, Uribe Uribe y pensión Sabaneta, con tarifa mínima de $ 2 y capacidad para 50 personas.

Espectáculos públicos. Ferias semestrales.

Bellezas naturales. Valle de Fusagasugá.

Balnearios. Río Fusagasugá. También tiene una piscina de natación.

Vías de comunicación. Carretera a Bogotá y Girardot.

Educación. Dos colegios para señoritas, uno para varones y treinta y dos escuelas entre urbanas y rurales.

Beneficencia. Hospital de Caridad y Asilo de Ancianos.

Servicios públicos. Tiene luz eléctrica y acueducto.

Comercio e industria. Café, panela y otros productos agrícolas.

UNIVERSIDAD EAFIT Biblioteca Sala de Patrimonio Documental

GACHALÁ

7,669 habitantes; fundada en 1819; altura sobre el mar, 1,760 metros; temperatura media, 21 grados.

Sitios de interés. Puente natural de Jesús, Puente Brigard sobre el río Guavio y vegas del río Murca. El primero por la caza de pichones, su roca y el baño; el segundo, por sus pilastras de cal y baños en el río; el último por el paisaje y sus baños.

Hoteles. Existe un hotel con tarifa de $ 1 y capacidad para 10 personas.

Bellezas naturales. Puente natural de Jesús y una cueva de 200 metros entre la roca de donde emana un gas de olor a azufre.

Balnearios. En los ríos Guavio y Murca.

Vías de comunicación. Caminos de herradura.

Educación. Cuatro escuelas urbanas y once rurales.

Comercio e industria. Agricultura y ganadería.

GACHANCIPÁ

1,684 habitantes; altura sobre el mar, 2,600 metros; temperatura media, 13 grados.

Hoteles. Existe una pensión con tarifa diaria de $ 0-70 y capacidad para 4 personas.

Monumentos. Casa cural de construcción española; monumento a Bolívar en la plaza principal.

Vías de comunicación. Carretera Central del Norte y Ferrocarril del Nordeste.

Educación. Un colegio para varones, otro para señoritas, cuatro escuelas urbanas y tres rurales.

Servicios públicos. Tiene acueducto y luz eléctrica.

Comercio e industria. Papa, maíz, trigo y ganadería.

GACHETÁ

14,274 habitantes; altura sobre el mar, 1,800 metros; temperatura media, 20 grados.

Sitios de interés. Las Salinas, El Carmen y El Timbalá. El primero por sus minas de sal, el segundo por sus pintorescas vegas y el último por sus grandes haciendas de ganado.

Hoteles. Hotel Guavio y Pensión Dora, con tarifa diaria de $ 1-50 y capacidad para 20 personas.

Espectáculos públicos. Fiestas populares el 2 de febrero.

Balnearios. En El Carmen. También hay un balneario de agua térmica conocido con el nombre de Aguacaliente.

Vías de comunicación. Carretera del Guavio.

Educación. Un colegio para señoritas y veinte escuelas entre urbanas y rurales.

Beneficencia. Hospital de San Antonio.

Servicios públicos. Tiene luz eléctrica.

Comercio e industria. Agricultura, ganadería, fabricación de mochilas, sacos y alpargatas de fique.

GAMA

5,590 habitantes; fundada en 1905; altura sobre el mar, 2,000 metros; temperatura media, 16 grados.

Sitios de interés. La Alegría y Los Naranjos. El primero, por sus campos para deporte, y el segundo, por sus baños en el río.

Hoteles. Dos hoteles, con tarifa de $ 1 y capacidad para 30 personas.

Espectáculos públicos. Fiestas populares en diciembre.

Balnearios. En Los Naranjos.

Vías de comunicación. Caminos de herradura.

Educación. Tres escuelas urbanas y seis rurales.

Servicios públicos. Tiene luz eléctrica; acueducto en proyecto.

Comercio e industria. Agricultura, cría de cerdos, fabricación de empaques de fique, cinchas, mochilas, sombreros.

GIRARDOT

23,809 habitantes; fundada en 1853; altura sobre el mar, 325 metros; temperatura media, 28 grados.

Sitios de interés. Coello, Los Cámbulos y piscina de Casablanca. Los primeros por sus baños fríos, y el último, por su baño termal.

Hoteles. Gran Hotel, San Germán, Cecil y Niza, con tarifa que varía entre $ 2 y $ 3 y capacidad para 200 personas.

Espectáculos públicos. Ferias en junio y diciembre.

Obras interesantes. Puente sobre el río Magdalena, puerto aéreo de la Scadta.

Balnearios. En Coello, Los Cámbulos, río Magdalena y la fuente termal de Casablanca.

Vías de comunicación. Carretera a Bogotá, estación de los ferrocarriles Girardot, Tolima, Huila; puerto fluvial en el río Magdalena. Estación aérea de la Scadta.

Educación. Tres colegios para varones, cuatro para señoritas, ocho escuelas primarias para varones y diez para niñas.

Beneficencia. Hospital de San Rafael, Clínica de Nuestra Señora del Alba y un asilo.

Servicios públicos. Tiene luz eléctrica, acueducto y alcantarillado.

UNIVERSIDAD EAFIT Biblioteca Sala de Patrimonio Documental

Comercio e industria. Café, casas importadoras y exportadoras, fábricas de gaseosas y espermas.

GUACHETÁ

6,757 habitantes; fundadada en 1539; altura sobre el mar, 2,300 metros; temperatura media, 17 grados.

Sitios de interés. El Portachuelo, la Mana del Padre y la Laguna de Fúquene. Los primeros por sus baños, y el último, por el panorama y la cacería de patos y otros animales.

Hoteles. América y Páez, con tarifa de $ 0-50 y capacidad para 10 personas cada uno.

Espectáculos públicos. Se celebran ferias y fiestas populares del 15 al 18 de agosto de cada año.

Vías de comunicación. Carretera de la población a la estación del ferrocarril del Norte.

Educación. Una escuela complementaria para varones, otra para señoritas, y diez escuelas entre urbanas y rurales.

Servicios públicos. Tiene acueducto, luz eléctrica y alcantarillado.

Comercio e industria. Agricultura y ganadería.

GUADUAS

14,741 habitantes; fundada en 1614; altura sobre el mar, 1,022 metros; temperatura media, 26 grados.

Sitios de interés. Salto de Versalles, Quebradahonda y estación del Guaduero. El primero por la hermosa caída del río San Francisco y el cómodo sitio para baño, y los dos últimos, por sus baños.

Hoteles. Central, España y Bélgica, con tarifa de $ 1-50, $ 1-30 y $ 1 diarios, respectivamente y capacidad para 45 huéspedes.

Espectáculos públicos. Fiestas populares en junio; ferias anuales que principian ordinariamente el 8 de septiembre.

Monumentos. Estatua a Policarpa Salabarrieta en el edificio donde nació la gran heroína; convento o primer edificio construído en la ciudad; cascada de Versalles.

Balnearios. Río San Francisco y Quebradahonda. También hay fuentes termales.

Vías de comunicación. Carretera a la estación Guaduero del ferrocarril de Cundinamarca.

Educación. Colegio para jóvenes, otro para señoritas, dos colegios infantiles, cinco escuelas urbanas y doce rurales.

Beneficencia. Hospital de caridad, Asilo de Pobres.

Servicios públicos. Tiene luz eléctrica, acueducto y alcantarillado.

Comercio e industria. Fábrica de vinos de naranja; elaboración de tabacos, dulces, bebidas gaseosas, esencias; ganadería y agricultura.

GUASCA

10,154 habitantes; fundada en 1667; altura sobre el mar, 2,720 metros; temperatura media, 13 grados.

Sitios de interés. Laguna de Siecha, Aguacaliente y La Floresta. El primero por la belleza natural y la caza de patos, el segundo por sus baños termales, y el último, por sus baños fríos.

Hoteles. Sólo existe un hotel, con tarifa de $ 1 y capacidad para 8 personas.

Monumentos y bellezas naturales. Laguna de Siecha y las Capillas de Siecha.

Balnearios. En el río Chipatá y en la quebrada de Aguacaliente.

Vías de comunicación. Carretera Central del Norte.

Educación. Cinco escuelas urbanas y ocho rurales.

Beneficencia. Hospital de caridad.

Servicios públicos. Tiene luz eléctrica, acueducto y alcantarillado.

Comercio e industria. Agricultura y ganadería.

GUATAQUÍ

1,921 habitantes; fundada en 1794; altura sobre el mar, 302 metros temperatura media, 30 grados.

Sitios de interés. Las riberas del Magdalena y las montañas cercanas, interesantes por la cacería de venado.

Hoteles. Sólo existen fondas, que cobran a $ 0-80 diarios, y que podrían alojar 50 personas.

Espectáculos públicos. Fiestas populares en agosto.

Monumentos. Al Libertador.

Balnearios. En el río Magdalena y en Ríoseco.

Vías de comunicación. Caminos de herradura, vía del río Magdalena.

Educación. Un colegio para niñas, dos escuelas urbanas y tres rurales.

Comercio e industria. Agricultura.

GUATAVITA

5,740 habitantes; fundada en 1557; altura sobre el mar, 2,615 metros; temperatura media, 13 grados.

Sitios de interés. Tominé, San José y Joaquín. El primero, por los baños en el río; el segundo, por las salinas, y el último, por la cacería.

Hoteles. Existen dos hoteles y una pensión, que cobran diariamente $ 1-20, y tienen capacidad para 45 personas.

UNIVERSIDAD EAFIT Biblioteca Sala de Patrimonio Documental

Balnearios. El Tominé. También hay una fuente termal.

Vías de comunicación. Carretera a Bogotá.

Educación. Colegio para señoritas, cuatro escuelas urbanas y ocho rurales.

Beneficencia. Hospital de San Antonio.

Servicios públicos. Tiene luz eléctrica y acueducto.

Comercio e industria. Carbón mineral, trigo y harina de trigo.

GUAYABAL DE SÍQUIMA

12,526 habitantes; fundada en 1839; altura sobre el mar 1,670 metros; temperatura media, 20 grados.

Sitios de interés. Mesitas y Trigo. El primero, por su clima y baños saludables, y el último, por su tránsito continuo y su espléndido panorama.

Hoteles. Existe sólo un hotel, con tarifa de $ 0-80 y capacidad para 8 personas.

Balnearios. En Mesitas.

Vías de comunicación. Carretera a Albán, Facatativá, Bogotá, Sasaima y Villeta.

Educación. Cuatro escuelas urbanas y siete rurales.

Servicios públicos. Tiene luz eléctrica y acueducto.

Comercio e industria. Café, caña de azúcar y agricultura en general.

GUTIÉRREZ

2,874 habitantes; fundada en 1887; altura sobre el mar, 2,350 metros; temperatura media, 16 grados.

Hoteles. Existen dos hoteles, con tarifa diaria de $ 1 y capacidad para 10 personas.

Bellezas naturales. Cascada que forma el río Taguaté.

Balnearios. En el río Taguaté.

Vías de comunicación. Caminos de herradura.

Educación. Cuatro escuelas urbanas y seis rurales.

Servicios públicos. Se proyecta el de luz eléctrica.

Comercio e industria. Quesos, agricultura y ganadería.

JERUSALÉN

2,737 habitantes; fundada en 1868; altura sobre el mar, 357 metros; temperatura media, 28 grados.

Sitios de interés. Tebaida y Andorra, por sus excelentes baños y cultivos de árboles frutales.

Hoteles. Existen dos hoteles, que cobran $ 0-80 diarios y tienen capacidad para 10 personas.

Espectáculos públicos. Fiestas populares en agosto y diciembre.

Balnearios. En Tebaida y Andorra.

Vías de comunicación. Caminos de herradura, carretera en construcción a Tocaima.

Educación. Dos escuelas urbanas y tres rurales.

Comercio e industria. Agricultura, principalmente frutas.

JUNÍN

17,902 habitantes; fundada en 1840; altura sobre el mar, 2,680 metros; temperatura media, 15 grados.

Sitios de interés. San Roque, por sus aguas termales y la caza.

Hoteles. Existen tres pensiones, que cobran a razón de $ 0-50 diarios y tienen capacidad para 10 personas cada una.

Balnearios. Balneario termal de San Roque.

Vías de comunicación. Caminos de herradura, carretera hasta Llanitos.

Educación. Un colegio para señoritas, otro para varones y diez y ocho escuelas primarias entre urbanas y rurales.

Servicios públicos. Tiene acueducto y luz eléctrica.

Comercio e industria. Maíz, papa, café, panela y agricultura en general.

LA CALERA

5,539 habitantes; fundada en 1750; altura sobre el mar, 2,718 metros; temperatura media, 13 grados.

Sitios de interés. Siberia, por su magnífica fábrica de cemento.

Hoteles. Hay un hotel; con tarifa de $ 1-20 y capacidad para 10 personas.

Vías de comunicación. Carretera a la central del Guavio.

Educación. Tiene dos escuelas urbanas y ocho rurales.

Servicios públicos. Tiene luz eléctrica y acueducto.

Comercio e industria. Trigo y agricultura en general.

LA MESA

11,028 habitantes; fundada en 1,778; altura sobre el mar, 1,320 metros; temperatura media, 23 grados.

Sitios de interés. El Picacho y San Javier. El primero, por la visión que ofrece para otros municipios, y el segundo, como estación del ferrocarril de Girardot, muy concurrida por los veraneantes.

UNIVERSIDAD EAFIT Biblioteca Sala de Patrimonio Documental

Hoteles. El Central, Bolívar, América y Pensión Leticia, con una tarifa mínima de $ 1-20 y capacidad para 30 personas cada uno.

Espectáculos públicos. Ferias semestrales que se verifican en junio y diciembre de cada año.

Bellezas naturales. El Picacho.

Balnearios. En el río Apulo.

Vías de comunicación. Carretera a la estación de San Javier; estación del ferrocarril de Girardot.

Educación. Un colegio para varones, otro para señoritas, seis escuelas urbanas y once rurales.

Beneficencia. Hospital de Caridad, Sala de Maternidad.

Servicios públicos. Tiene luz eléctrica.

Comercio e industria. Miel, azúcar, maíz, panela y frutas.

LA PALMA

14,314 habitantes; fundada en 1561; altura sobre el mar, 1,477 metros; temperatura media, 22 grados.

Sitios de interés. Minipí, Murca, y río Pata. Por su magnífico clima el primero, y los dos últimos por la pesca y el baño.

Hoteles. Yolanda y América, con tarifa de $ 1 y capacidad para 17 personas.

Espectáculos públicos. Ferias anuales, que se celebran en el mes de agosto.

Balnearios. El Murca y el río Pata.

Vías de comunicación. Caminos de herradura, carretera en construcción.

Educación. Un colegio para varones, otro para señoritas y diez y ocho escuelas entre urbanas y rurales.

Beneficencia. Hospital de San José.

Servicios públicos. Tiene luz eléctrica.

Comercio e industria. Café y agricultura en general.

LA PEÑA

9,279 habitantes; altura sobre el mar, 1,240 metros; temperatura media, 21 grados.

Hoteles. Hay dos hoteles, que cobran a $1-20 diarios y tienen capacidad para 10 personas.

Bellezas naturales. Alto de El Poleo.

Vías de comunicación. Caminos de herradura.

Educación. Cuatro escuelas urbanas y catorce rurales.

Comercio e industria. Café, caña de azúcar, panela y maíz.

LA VEGA

7,890 habitantes; fundada en 1776; altura sobre el mar, 1,250 metros; temperatura media, 24 grados.

Sitios de interés. El Encanto, La Cabaña y Puenteazul. Por los baños que ofrecen estos sitios.

Hoteles. Republicano y Venecia, con tarifa de $ 1-20 y capacidad para 20 personas cada uno.

Bellezas naturales. Laguna del Tabacal.

Balnearios. En el Encanto y en los ríos Ila y Tabacal. Piscina a tres cuadras de la población.

Vías de comunicación. Carretera a Facatativá.

Educación. Cuatro escuelas urbanas y trece rurales.

Beneficencia. Un hospital, con capacidad para 8 enfermos.

Servicios públicos. Tiene luz eléctrica y acueducto; alcantarillado en construcción.

Comercio e industria. Café, panela y agricultura en general.

LENGUAZAQUE

5,581 habitantes; fundada en 1780; altura sobre el mar, 2,609 metros; temperatura media, 14 grados.

Sitios de interés. Lucerna, Chirbaneque y el Boquerón; el primero por su posición topográfica; el segundo por tener un molino antiguo y una mina de esmeraldas y el último por su belleza natural.

Hoteles. Hotel Cuervo y dos casas de asistencia con tarifa de $ 0-80 y $ 0-50 respectivamente, y capacidad para 20 a 30 personas.

Espectáculos públicos. Fiestas populares en enero y julio.

Bellezas naturales. Cueva de las Antiguas, a manera de caracol y en donde se encuentran restos de indígenas.

Balnearios. Dos pozos de agua termal.

Vías de comunicación. Carretera a Ubaté, el Carmen de Carupa, Cucunubá, etc. Estación del Ferrocarril Central del Norte.

Educación. Dos escuelas urbanas y seis rurales.

Servicios públicos. Tiene acueducto y parte de alcantarillado.

Comercio e industria. Batán, carbón mineral y agricultura.

MACHETÁ

23,434 habitantes; fundada en 1820; altura sobre el mar, 2,094 metros; temperatura media, 18 grados.

Sitios de interés. Aguablanca, Cascada de Belén y Alto de la Cruz atractivo el primero por su baño en el río, el segundo por la belleza de la Cascada y el último por su vista panorámica.

UNIVERSIDAD EAFIT Biblioteca Sala de Patrimonio Documental

Hoteles. Sólo existe el Hotel del Valle que tiene una tarifa de $ 1 diario y capacidad para 20 personas.

Bellezas naturales. Cascada de Belén.

Balnearios. Río Machetá.

Vías de comunicación. Carretera que conduce al Valle de Tensa y que comunica con la Central del Norte.

Educación. Cuatro escuelas urbanas y catorce rurales.

Beneficencia. Un hospital de caridad.

Servicios públicos. Tiene luz eléctrica.

Comercio e industrias. Productos agrícolas, especialmente frutales; fique.

MADRID (antigua Serrezuela).

4,620 habitantes; fundada en 1850; altura sobre el mar, 2,640 metros; temperatura media, 14 grados.

Sitios de interés. Campo de Aviación del Gobierno Nacional.

Hoteles. Sólo existe la Pensión Madrid, con capacidad para 10 personas.

Espectáculos públicos. Feria de ganados en el mes de diciembre de cada año.

Bellezas naturales. (Monumentos). Puente construído por los españoles sobre el río Serrezuela.

Vías de comunicación. Ferrocarril y carretera a Bogotá. Aeródromo del Gobierno Nacional.

Educación. Dos colegios particulares, cuatro escuelas urbanas y cinco rurales.

Beneficencia. Consultorio médico gratuito, para los pobres de solemnidad y los niños de las escuelas.

Servicios públicos. Tiene luz eléctrica y acueducto.

Comercio e industria. Agricultura y ganadería.

MANTA

16,171 habitantes; fundada en 1772; altura sobre el mar, 1,870 metros temperatura media, 20 grados.

Sitios de interés. El Palmar, El Toronjo y El Salitre; atractivos todos por sus baños.

Hoteles. Neira, con tarifa diaria de $ 1 y capacidad para 12 personas.

Espectáculos públicos. Se celebran fiestas religiosas de gran concurrencia en la última semana de octubre.

Balnearios. En los lugares descritos como sitios de interés.

Vías de comunicación. Carretera a Bogotá y Guateque.

Educación. Siete escuelas urbanas y siete rurales.

Servicios públicos. Tiene luz eléctrica.

Comercio e industria. Agricultura y ganadería.

MEDINA

3,071 habitantes; fundada en 1670; altura sobre el mar, 580 metros; temperatura media, 27 grados.

Sitios de interés. Río Gazamumu, río Gazahunta y Mesa de Calzón; atractivo el primero por su baño medicinal, el segundo por la pesca, y por la caza de aves, y el último por su belleza natural.

Hoteles. Hay tres hoteles con tarifa diaria de $ 1 y capacidad para 20 personas cada uno.

Espectáculos públicos. Fiestas populares en julio y diciembre.

Balnearios. En los ríos mencionados como sitios de interés.

Bellezas naturales. Volcán de Mesa de Calzón, y Minas de Gazanore

Vías de comunicación. Caminos de herradura.

Educación. Dos escuelas urbanas y una rural.

Comercio e industria. Cacao, café, arroz y ganadería.

MOSQUERA

3,127 habitantes; fundada en 1861; altura sobre el mar, 2,636 metros; temperatura media, 14 grados.

Sitios de interés. Las Cátedras, laguna de La Herrera y Mondoñedo, atractivo el primero por su vista panorámica, el segundo por la caza de patos y el último por la ganadería (dehesas de reses de lidia).

Hoteles. Hay un hotel y una pensión, con tarifa diaria de $ 1 y capacidad para 20 personas.

Espectáculos públicos. Feria y fiestas populares en diciembre.

Monumentos y bellezas naturales. Piedras Balsillas con jeroglíficos de los indígenas; y laguna de La Herrera.

Balnearios. En el punto denominado Mal Paso.

Vías de comunicación. Carretera y ferrocarril a Bogotá.

Educación. Dos colegios, tres escuelas urbanas y dos rurales.

Servicios públicos. Tiene luz eléctrica y acueducto.

Comercio e industria. Agricultura y ganadería.

NARIÑO

1,903 habitantes; fundada en 1833; altura sobre el mar, 335 metros; temperatura media, 29 grados.

Sitios de interés. Río Magdalena, Fracción Buscavida y La Aguada, San José, atractivo el primero por el baño y la pesca, el segundo por sus riñas de gallos y el último por sus aguas medicinales.

UNIVERSIDAD EAFIT Biblioteca Sala de Patrimonio Documental

Hoteles. Sólo hay una fonda donde se cobra a razón de $ 0-50 a $ 1, con capacidad para diez personas.

Espectáculos públicos. Fiestas populares en agosto.

Balnearios. En el río Magdalena y las fuentes medicinales de La Aguada.

Vías de comunicación. Caminos de herradura y fluvial del río Magdalena.

Educación. Dos escuelas urbanas y una rural.

Comercio e industria. Agricultura, principalmente tabaco; ganadería.

NEMOCÓN

5,359 habitantes; fundada en 1536; altura sobre el mar, 2,615 metros; temperatura media, 14 grados.

Sitios de interés. Las Salinas, los baños termales y el río Neusa. Atractivo el primero por la estructura de los socavones y la abundancia de las fuentes saladas, y los dos últimos por sus baños.

Hoteles. Hay tres hoteles, con una tarifa diaria de $ 1 y con capacidad para 60 personas.

Espectáculos públicos. Feria de ganados todos los jueves.

Bellezas naturales. Salinas de Nemocón.

Balnearios. En el río Neusa y en las fuentes termales.

Vías de comunicación. Ferrocarril del Norte y carretera a Bogotá.

Educación. Un colegio para varones, otro para señoritas, seis escuelas urbanas y cuatro rurales.

Beneficencia. Hospital de caridad.

Servicios públicos. Tiene luz eléctrica, acueducto y alcantarillado.

Comercio e industria. Sal, carbón mineral, agricultura y ganadería.

NILO

4,138 habitantes; fundada en 1783; altura sobre el mar, 400 metros; temperatura media, 27 grados.

Espectáculos públicos. Fiestas populares en el mes de septiembre.

Balnearios. En el río Pagüey.

Vías de comunicación. Caminos de herradura.

Educación. Dos escuelas urbanas y cuatro rurales.

Comercio e industria. Café y miel.

NIMAIMA

6,353 habitantes; fundada en 1710; altura sobre el mar, 1,114 metros; temperatura media, 24 grados.

Sitios de interés. Juntas de Tobia y el Paso del Rejo; atractivos por sus baños.

Hoteles. Hay tres pensiones, con tarifa diaria de $ 0-50 y capacidad para 15 personas.

Espectáculos públicos. Fiestas populares en junio y diciembre.

Balnearios. En el río Negro.

Vías de comunicación. Caminos de herradura.

Educación. Dos escuelas urbanas y tres rurales.

Comercio e industria. Panela, café y agricultura en general.

NOCAIMA

9,177 habitantes; fundada en 1751; altura sobre el mar, 1,060 metros; temperatura media, 25 grados.

Espectáculos públicos. Ferias y fiestas en diciembre.

Vías de comunicación. Caminos de herradura.

Educación. Ocho escuelas.

Beneficencia. Un hospital.

Servicios públicos. Tiene luz eléctrica y acueducto.

Comercio e industria. Caña de azúcar y fabricación de panela.

PACHO

21,343 habitantes; fundada en 1635; altura sobre el mar, 1,860 metros; temperatura media, 20 grados.

Sitios de interés. Llano de Hacienda Grande, Patasía y río Negro; atractivos todos por sus baños.

Hoteles. Moderno y Lusitania, en la ciudad; hotel Ferrería en el barrio de su nombre y Country Claridge y Leticia en río Negro, con capacidad todos para 300 personas.

Espectáculos publicos. Ferias semestrales en enero y julio de cada año.

Bellezas naturales. Las Rocas de la Ermitaña, Torres de los Incas y lagunas de Potosí y Tambiricucu; salto del río Canadá.

Balnearios. En el Ríonegro; también hay dos piscinas en los hoteles Leticia y Claridge.

Vías de comunicación. Carretera a Zipaquirá y Troncal de Ríonegro.

Educación. Un Colegio para varones, ocho escuelas urbanas y veinticuatro rurales.

Beneficencia. Hospital de San Rafael.

Servicios públicos. Tiene luz eléctrica, acueducto y alcantarillado.

Comercio e industria. Agricultura, principalmente café; ganadería.

UNIVERSIDAD EAFIT Biblioteca Sala de Patrimonio Documental

PAIME

4,483 habitantes; fundada en 1696; altura sobre el mar, 1,038 metros; temperatura media, 24 grados.

Sitios de interés. La Aguasal, Ermitaño y río Blanco; atractivo el primero por su agua salada sulfurosa, el segundo por la belleza natural, consistente en un peñasco con cavernas profundas; y el último por sus baños de agua dulce.

Hoteles. Hay dos fondas donde se da alimentación a razón de $ 0–5$_0$ diarios.

Bellezas naturales. Peña del Ermitaño.

Balnearios. En la Aguasal y en los ríos Negro, Blanco y Guquimai.

Vías de comunicación. Carretera en construcción a Pacho, camino de herradura.

Educación. Dos escuelas urbanas y tres rurales.

Comercio e industria. Café, cacao, agricultura en general y ganadería.

PANDI

6,664 habitantes; fundada en 1650; altura sobre el mar, 1,025 metros; temperatura media, 25 grados.

Sitios de interés. El Caucho, Puente Natural y Piedra del Helechal; atractivo el primero por sus reuniones sociales y los dos últimos por su belleza natural y por su importancia histórica.

Hoteles. Hay un hotel con tarifa diaria de $ 1 y capacidad para 10 personas.

Espectáculos públicos. Fiestas populares en el mes de agosto.

Bellezas naturales. Puente natural de Pandi y Piedra de El Helechal, con grabados indígenas.

Balnearios. En el río Pandi.

Vías de comunicación. Caminos de herradura.

Educación. Dos escuelas urbanas y ocho rurales.

Servicios públicos. Tiene acueducto.

Comercio e industria. Café, panela y agricultura en general.

PASCA

5,908 habitantes; fundada en 1537; altura sobre el mar, 2,134 metros; temperatura media, 18 grados.

Sitios de interés. El Retiro, atractivo por la belleza del paisaje y sus baños.

Edificios históricos. Una portada construída por los españoles.

Balnearios. En El Retiro.

Vías de comunicación. Caminos de herradura.

Educación. Tres escuelas urbanas y cinco rurales.

Servicios públicos. Tiene luz eléctrica y acueducto.

Comercio e industria. Papa y ganadería.

PULÍ

3,631 habitantes; fundada en 1830; altura sobre el mar, 1,350 metros; temperatura media, 22 grados.

Sitios de interés. Paramón y Talipa, atractivos por la visión que ofrecen al valle del río Magdalena.

Hoteles. Las Brisas y Sucre, con tarifa diaria de $ 0–80 y capacidad para 4 personas cada uno.

Vías de comunicación. Caminos de herradura.

Educación. Tres escuelas urbanas y tres rurales.

Comercio e industria. Café, cacao, manufactura de sombreros de paja, y ganadería.

QUEBRADANEGRA

5,016 habitantes; fundada en 1694; altura sobre el mar, 1,110 metros; temperatura media, 24 grados.

Sitios de interés. Corregimiento de Tobías, atractivo por sus baños y clima agradable.

Hoteles. Un hotel con tarifa diaria de $ 0–50 y capacidad para 4 personas.

Balnearios. Corregimiento de Tobías.

Vías de comunicación. Caminos de herradura.

Educación. Dos escuelas urbanas.

Comercio e industria. Caña de azúcar y fabricación de panela.

QUETAME

5,958 habitantes; fundada en 1830; altura sobre el mar, 1,532 metros; temperatura media, 21 grados.

Sitios de interés. Vegas de río Negro, las fuentes termales y Vereda de Tibrote; atractivo el primero por sus baños fríos, el segundo por sus baños calientes medicinales y el tercero por su situación pintoresca y sus baños.

Hoteles. Hotel Central, Cadiz y Marciana, con tarifa diaria de $ 1–40 y capacidad para 10 personas en cada uno.

Espectáculos públicos. Es costumbre cada año jugar las cuadrillas llaneras de carácter típico regional.

Balnearios. En el río Negro y en las fuentes termales.

Vías de comunicación. Carretera de Oriente.

UNIVERSIDAD EAFIT Biblioteca Sala de Patrimonio Documental

Educacion. Cuatro escuelas urbanas y ocho rurales.

Beneficencia. Hospital de San Antonio.

Servicios públicos. Tiene luz eléctrica.

Comercio e industria. Café, pieles; agricultura y ganadería en general.

QUIPILE

9,105 habitantes; fundada en 1780; altura sobre el mar, 1,310 metros; temperatura media, 21 grados.

Hoteles. Hotel Concordia, con tarifa diaria de $ 0-60 y capacidad para 25 personas.

Espectáculos públicos. Ferias cada dos años.

Vías de comunicación. Ramal de carretera que se desprende de la de Cambao en el punto de Tabacal.

Educación. Dos escuelas urbanas y diez rurales.

Servicios públicos. Tiene luz eléctrica.

Comercio e industria. Café y caña de azúcar.

RICAURTE

4,819 habitantes; fundada en 1865; altura sobre el mar, 332 metros; temperatura media, 32 grados.

Sitios de interés. Casablanca o Hedionda, atractivo por sus baños termales.

Balnearios. En las fuentes termales de Casablanca.

Vías de comunicación. Carretera a Girardot.

Educación. Dos escuelas urbanas y siete rurales.

Comercio e industria. Ganadería.

SAN ANTONIO DE TENA

4,537 habitantes; fundada en 1720; altura sobre el mar, 1,500 metros; temperatura media, 20 grados.

Sitios de interés. Puente de Ciénaga, Planta de la Nacional, atractivo el primero por la belleza del paisaje y el segundo por la caída del río Bogotá que da fuerza a una planta de estilo moderno.

Hoteles. Hay un hotel en la población y otro en el corregimiento de Santander, que cobran a razón de $ 0-80 y $ 1 respectivamente, y tienen una capacidad el primero para 3 personas y el último para 6.

Balnearios. En el río Bogotá y en una fuente sulfurosa que posee el municipio.

Vías de comunicación. Carretera y ferrocarril hasta el Salto de Tequendama; caminos de herradura.

Educación. Dos escuelas urbanas y tres rurales.

Comercio e industria. Café, trigo y agricultura en general.

SAN BERNARDO

5,437 habitantes; fundada en 1920; altura sobre el mar, 1,800 metros; temperatura media, 20 grados.

Sitios de interés. La Selva y Unchía; atractivo el primero por sus cabalgatas y la caza, y el último por sus baños.

Hoteles. Fusagasugá, Continental y Bogotá, con tarifa diaria de $ 0-80 y capacidad para 30 personas.

Balnearios. En el río Unchía.

Vías de comunicación. Caminos de herradura.

Educación. Tres escuelas urbanas y cuatro rurales.

Beneficencia. Un Asilo.

Servicios públicos. Tiene luz eléctrica y acueducto.

Comercio e industria. Café, panela, agricultura en general y explotación de maderas.

SAN CAYETANO

6,521 habitantes; fundada en 1782; altura sobre el mar, 2,210 metros; temperatura media, 18 grados.

Sitios de interés. Hato Viejo, Remanso y Pinipai que tienen como atractivo principal el clima y el baño.

Hoteles. Ritz y Volga, con tarifa diaria de $ 0-60 y capacidad para 60 personas.

Espectáculos públicos. Ferias y fiestas en septiembre de cada año.

Balnearios. En Hato Viejo, Remanso y Pinipai.

Bellezas naturales. Saltos de la Chorrera y La Laja.

Vías de comunicación. Carretera en construcción a la troncal de Zipaquirá-Pacho.

Educación. Dos escuelas urbanas y tres rurales.

Servicios públicos. Tiene acueducto.

Comercio e industria. Maderas, café y ganadería.

SAN FRANCISCO

3,470 habitantes; fundada en 1857; altura sobre el mar, 1,507 metros; temperatura media, 20 grados.

Sitios de interés. Las fuentes termales.

Hoteles. Hotel Granada, con tarifa diaria de $ 1 y capacidad para 10 personas.

Balnearios. En las fuentes termales.

Vías de comunicación. Carretera en construcción a la Troncal Facatativa-La Vega.

UNIVERSIDAD EAFIT Biblioteca Sala de Patrimonio Documental

Educación. Tres escuelas urbanas y cuatro rurales.

Comercio e industria. Café, maderas y carbón.

SAN JUAN DE RÍOSECO

9,230 habitantes; fundada en 1801; altura sobre el mar, 1,340 metros; temperatura media, 24 grados.

Sitios de interés. La Rioja, El Hato y El Recreo, atractivos el primero y el último por sus frecuentes reuniones sociales y el segundo por sus baños.

Hoteles. San Juan, Granada y Ricaurte, con tarifa de $ 1 a $ 1-50 y capacidad para 20 personas cada uno.

Espectáculos públicos. Fiestas populares el 24 de junio.

Bellezas naturales. Farallones de Peñas Blancas.

Balnearios. Río Magdalena, Ríoseco y Las Monjas.

Vías de comunicación. Carretera a Bogotá y a Honda.

Educación. Dos colegios, cuatro escuelas urbanas, dos en Cambao y cinco rurales.

Beneficencia. Hospital de San Vicente de Paúl, con capacidad para 20 enfermos.

Servicios públicos. Tiene luz eléctrica y acueducto en construcción.

Comercio e industria. Café, alverjas y caña de azúcar.

SASAIMA

6,283 habitantes; fundada en 1730; altura sobre el mar, 1,225 metros; temperatura media, 22 grados.

Sitios de interés. San Bernardo y El Chiflón; atractivos por sus baños.

Hoteles. Hotel Granada, con tarifa diaria de $ 1-50; pensiones Sucre y Rodríguez, con tarifa diaria de $ 0-60 y con una capacidad en conjunto de 40 personas.

Espectáculos públicos. Fiestas populares en septiembre de cada año.

Balnearios. En el Lago de San Bernardo y en El Chiflón.

Vías de comunicación. Carretera a Bogotá y a Villeta.

Educación. Catorce escuelas entre urbanas y rurales.

Servicios públicos. Tiene luz eléctrica.

Comercio e industria. Café.

SESQUILÉ

6,010 habitantes; fundada en 1635; altura sobre el mar, 2,640 metros; temperatura media, 13 grados.

Sitios de interés. La Salina y la laguna de Guatavita.

Hoteles. Central y Vásquez, con tarifa diaria de $ 1-50 y capacidad para 10 personas.

Bellezas naturales. Laguna de Guatavita.

Balnearios. En la laguna de Guatavita.

Vías de comunicación. Carretera Central del Norte y ferrocarril del Nordeste.

Educación. Se registran cuatro escuelas urbanas.

Beneficencia. Hospital de San Antonio.

Servicios públicos. Tiene luz eléctrica y acueducto.

Comercio e industria. Sal y papas.

SIMIJACA

4,373 habitantes; fundada en 1584; temperatura media, 13 grados; altura sobre el mar, 2,640 metros.

Sitios de interés. La Laja, la Isla y La Playa; atractivo el primero por su belleza natural, el segundo por la cacería de patos, y el último por sus baños.

Hoteles. Central y pensión Cabra, con tarifa diaria de $ 1 y capacidad para 30 personas en cada uno.

Espectáculos públicos. Ferias en diciembre.

Bellezas naturales. Peña de Moiba.

Balnearios. En la Playa.

Vías de comunicación. Carretera a Chiquinquirá, Susa y Bogotá; Ferrocarril Central del Norte.

Educación. Colegio para varones, otro para señoritas, cinco escuelas urbanas y cinco rurales.

Servicios públicos. Tiene acueducto.

Comercio e industria. Agricultura y ganadería.

SOACHA

11,151 habitantes; fundada en 1620; altura sobre el mar, 2,520 metros; temperatura media, 13 grados.

Sitios de interés. Salto de Tequendama, El Charquito y Chipó.

Hoteles. Sólo existe el hotel Santafé, con capacidad para 20 personas y tarifa diaria de $ 1.

Espectáculos públicos. Fiestas populares en enero.

Monumentos y bellezas naturales. Monumento a Bolívar; Salto de Tequendama.

Balnearios. En el Charquito.

Vías de comunicación. Carretera y ferrocarril a Bogotá.

Educación. Colegio de María Auxiliadora, Instituto Caldas, seis escuelas urbanas y diez y seis rurales.

UNIVERSIDAD EAFIT Biblioteca Sala de Patrimonio Documental

Beneficencia. Asilo de mendigos y hospicio.

Servicios públicos. Tiene luz eléctrica, acueducto y alcantarillado.

Comercio e industria. Fábrica de hilados y tejidos; carbón mineral y agricultura.

SOPÓ

2,547 habitantes; fundada en 1653; altura sobre el mar, 2,615 metros; temperatura media, 13 grados.

Sitios de interés. Capilla y gruta del Señor de la Piedra y tanque del acueducto.

Hoteles. Dos hoteles con tarifa diaria de $ 1 y capacidad para 40 personas.

Espectáculos públicos. Feria en diciembre de cada año.

Balnearios. En el río Sopó.

Vías de comunicación. Carretera a Bogotá y ferrocarril del Nordeste.

Educación. Tres escuelas urbanas y tres rurales.

Beneficencia. Un hospital de caridad.

Servicios públicos. Tiene luz eléctrica, acueducto y alcantarillado.

Comercio e industria. Agricultura y ganadería.

SUBA

2,791 habitantes; fundada en 1550; altura sobre el mar, 2615 metros; temperatura media, 13 grados.

Sitios de interés. El Prado, Vereda de Tibabuyes y el Salitre; atractivo el primero por la estación del ferrocarril, el segundo por la pesca y la caza, y el último por sus baños termales.

Hoteles. Sólo hay una fonda.

Monumentos históricos. Piedra conmemorativa del paso del Libertador.

Balnearios. El Salitre, Rincón y Aguas termales.

Vías de comunicación. Carretera y ferrocarril a Bogotá.

Educación. Tres escuelas urbanas y tres rurales.

Servicios públicos. Tiene acueducto.

Comercio e industria. Alfarería y agricultura.

SUBACHOQUE

6,839 habitantes; fundada en 1772; altura sobre el mar, 2,685 metros temperatura media, 13 grados.

Sitios de interés. La Pradera, El Tablazo y Agua Caliente.

Hoteles. Sucre, con tarifa diaria de $ 1 y capacidad para 20 personas.

Espectáculos públicos. Ferias en abril de cada año.

Monumentos históricos. Piedra de Miranda.

Balnearios. En las fuentes termales de Agua Caliente.

Vías de comunicación. Carretera a Madrid.

Educación. Colegio La Providencia para señoritas y niñas; y trece escuelas urbanas y rurales.

Servicios públicos. Tiene luz eléctrica y acueducto.

Comercio e industria. Trigo, papa, carbón mineral y vegetal, maderas de aserrío y ganadería.

SUESCA

6,624 habitantes; fundada en 1587; altura sobre el mar, 2,635 metros; temperatura media, 13 grados.

Sitios de interés. Las Rocas, La Laguna y San Rafael; atractivo el primero por su belleza natural, el segundo por sus paseos en lancha y lugar de veraneo, y el último por sus baños y su clima.

Hoteles. El Americano y el Suesca, con tarifa diaria de $ 0-70 y capacidad para 10 personas.

Espectáculos públicos. Fiestas en enero y en julio.

Bellezas naturales. Las Rocas y la Laguna de Suesca.

Balnearios. En San Rafael y en las fuentes termales de Susatá y Agua Clara.

Vías de comunicación. Carretera Central del Norte, ferrocarril del Norte y del Nordeste.

Educación. Dos escuelas urbanas y nueve rurales.

Servicios públicos. Tiene luz eléctrica y acueducto.

Comercio e industria. Carbón mineral, trigo y agricultura en general.

SUPATÁ

4,423 habitantes; fundada en 1833; altura sobre el mar, 1,764 metros; temperatura media, 20 grados.

Sitios de interés. Llanogrande, Bellaunión y los Jíbares.

Hoteles. Hay dos hoteles con capacidad para 10 personas.

Espectáculos públicos. Fiestas populares en diciembre.

Balnearios. En la Bellaunión.

Vías de comunicación. Caminos de herradura.

Educación. Tres escuelas urbanas y seis rurales.

Servicios públicos. Tiene luz eléctrica y acueducto.

Comercio e industria. Café y caña de azúcar.

UNIVERSIDAD EAFIT Biblioteca Sala de Patrimonio Documental

SUSA

6,334 habitantes; altura sobre el mar, 2,582 metros temperatura media, 14 grados.

Sitios de interés. Laguna de Fúquene, atractivo por la cacería de patos.

Hoteles. Existe sólo el hotel Central, con tarifa diaria de $ 1-50 y capacidad para 20 personas.

Bellezas naturales. Laguna de Fúquene.

Balnearios. En la laguna de Fúquene.

Vías de comunicación. Carretera y ferrocarril a Bogotá.

Educación. Cuatro escuelas urbanas y seis rurales.

Servicios públicos. Tiene acueducto.

Comercio e industria. Agricultura y ganadería.

SUTATAUSA

2,827 habitantes; altura sobre el mar, 2,629 metros; fundada en 1762 temperatura media, 13 grados.

Balnearios. Piscina en construcción.

Vías de comunicación. Carretera a Bogotá.

Educación. Dos escuelas urbanas.

Comercio e industria. Agricultura.

TABIO

3,047 habitantes; fundada en 1603; altura sobre el mar, 2,646 metros; temperatura media, 13 grados.

Sitios de interés. Los baños de Agua Caliente, Las Vegas de Ríofrío y la capilla de Lourdes.

Hoteles. Sevilla y Pensión América, con una tarifa diaria de $ 1 y capacidad para 20 personas.

Edificios históricos. La capilla de Santa Bárbara, construída por los españoles.

Balnearios. En el Ríofrío y en las fuentes termales y sulfurosas que existen dentro del municipio.

Vías de comunicación. Carretera a Bogotá.

Educación. Instituto Córdoba para varones, colegio de Nuestra Señora del Perpetuo Socorro para señoritas, cuatro escuelas urbanas y dos rurales.

Servicios públicos. Tiene luz eléctrica y acueducto.

Comercio e industria. Agricultura y ganadería.

TAUSA

3,759 habitantes; fundada en 1762; altura sobre el mar, 3,070 metros; temperatura media, 12 grados.

Sitios de interés. Las minas de sal.

Vías de comunicación. Carretera a Ubaté y a Bogotá.

Educación. Tres escuelas urbanas y cinco rurales.

Comercio e industria. Papa y trigo.

TENA

4,296 habitantes; fundada en 1800; altura sobre el mar, 1,480 metros; temperatura media, 20 grados.

Sitios de interés. Laguna de Pedro Palo y río Bogotá.

Hoteles. Zea y Beltrán; con una tarifa diaria de $ 1 y capacidad para 10 personas.

Espectáculos públicos. Fiestas populares en agosto.

Bellezas naturales y datos históricos. Laguna de Pedro Palo. En lo historia de Tena se señala el hecho de que fueron alcaldes Francisco de Paula Santander y Francisco J. Zaldúa, Presidentes de Colombia.

Balnearios. Piscina en Guacimal, baño termal en la quebrada La Guayacana y baño de agua sulfurosa en la quebrada Azufrada.

Vías de comunicación. Caminos de herradura.

Educación. Colegio del Sagrado Corazón y siete escuelas entre urbanas y rurales.

Servicios públicos. Tiene luz eléctrica.

Comercio e industria. Café, miel, panela y agricultura en general.

TENJO

3,384 habitantes; fundada en 1630; altura sobre el mar, 2;630 metros; temperatura media, 13 grados.

Sitios de interés. Veredas de Carrasquilla y La Punta y el sitio denominado Piedra de Miranda.

Hoteles. Hay dos hoteles con tarifa diaria de $ 1 y capacidad para 30 personas.

Monumentos históricos. Piedra de Miranda, con geroglíficos indígenas.

Balnearios. En las fuentes termales.

Vías de comunicación. Carretera a Bogotá.

Educación. Tres escuelas urbanas y siete rurales.

Comercio e industria. Agricultura y ganadería.

UNIVERSIDAD EAFIT Biblioteca Sala de Patrimonio Documental

TIBACUY

3,686 habitantes; fundada en 1600; altura sobre el mar, 1,700 metros; temperatura media, 22 grados.

Vías de comunicacion. Caminos de herradura.

Educación. Dos escuelas urbanas y cuatro rurales.

Comercio e industria. Café, caña de azúcar y agricultura en general.

TIBIRITA

5,685 habitantes; fundada en 1760; altura sobre el mar, 2010 metros; temperatura media, 20 grados.

Sitios de interés. El río Salitre, balneario termal de Barbosa, y Quebrada Amarilla.

Hoteles. Sólo hay un hotel con capacidad para 8 personas.

Balnearios. En los lugares anotados como sitios de interés.

Vías de comunicación. Carretera Guateque a Bogotá.

Educación. Tres escuelas urbanas y cinco rurales.

Servicios públicos. Tiene luz eléctrica.

Comercio e industria. Fique y empaques de fique.

TOCAIMA

12,304 habitantes; fundada en 1544; altura sobre el mar, 390 metros; temperatura media, 30 grados.

Sitios de interés. El Puente de Portillo, Puente de los Suspiros y Apulo.

Hoteles. Charry y Británico, con tarifa diaria de $ 1–20 y capacidad para 50 personas.

Monumentos históricos. A Bolívar.

Balnearios. En el río Bogotá; un balneario termal y piscina en Apulo.

Vías de comunicación. Carretera a Girardot y a Agua de Dios; Ferrocarril de Girardot.

Educación. Tres colegios y veinte escuelas.

Beneficencia. Una casa de salud y hospital de San Rafael.

Servicios públicos. Luz eléctrica y acueducto.

Comercio e industria. Productos agrícolas.

TOCANCIPÁ

2,123 habitantes; fundada en 1650; altura sobre el mar, 2,600 metros; temperatura media, 13 grados.

Sitios de interés. Sevilla, Quindingua y Agua Nueva; atractivos por sus baños.

Hoteles. Nordeste, con tarifa diaria de $ 0–70 y capacidad para 20 personas.

Monumentos históricos. A Bolívar.

Balnearios. En el río Bogotá.

Vías de comunicación. Carretera Central del Norte y ferrocarril del Nordeste.

Educación. Cinco escuelas primarias.

Servicios públicos. Tiene luz eléctrica, acueducto y alcantarillado; éste en construcción.

Comercio e industria. Trigo, papa, agricultura en general y alfarería.

TOPAIPÍ

7,806 habitantes; altura sobre el mar, 1,378 metros; fundada en 1825; temperatura media, 22 grados.

Sitios de interés. La Ceiba, Papatas y San Antonio.

Hoteles. Tres pensiones con tarifa diaria de $ 0–50 y capacidad para 20 personas.

Espectáculos públicos. Fiestas en junio.

Balnearios. Piscina de natación en El Castaño.

Vías de comunicación. Caminos de herradura.

Educación. Tres escuelas urbanas y siete rurales.

Comercio e industria. Café, caña de azúcar y agricultura en general.

UBALÁ

9.523 habitantes; fundada en 1846; altura sobre el mar, 1,960 metros; temperatura media, 19 grados.

Sitios de interés. Laguna Verde, Puente Brigard y Quebrada Grande.

Hoteles. Dos hoteles, con tarifa diaria de $ 0–80 y capacidad para 30 personas.

Espectáculos públicos. Fiestas en enero y octubre.

Bellezas naturales. Laguna Verde y Cascada de Quebrada Grande.

Balnearios. En el río Guavio y en Quebrada Grande.

Vías de comunicación. Caminos de herradura.

Educación. Cuatro escuelas urbanas y once rurales.

Servicios públicos. Tiene acueducto en construcción.

Comercio e industria. Café, panela, fríjoles y ganadería.

UBAQUE

6,650 habitantes; fundada en 1651; altura sobre el mar, 1,865 metros, temperatura media, 20 grados.

Sitios de interés. El Puente, La Vega y La Laguna

UNIVERSIDAD EAFIT Biblioteca Sala de Patrimonio Documental

Hoteles. Universal, Oriente y Ubaque, con capacidad para 50 personas.

Balnearios. En el río Palmar.

Vías de comunicación. Carretera a Bogotá.

Educación. Escuela de Artes y Oficios, tres escuelas urbanas y cinco rurales.

Servicios públicos. Tiene luz eléctrica y acueducto.

Comercio e industria. Fique, frutas y agricultura en general.

UBATÉ

9,663 habitantes; fundada en 1623; altura sobre el mar, 2,600 metros; temperatura media, 13 grados.

Sitios de interés. San Luis, la Planta Hidroeléctrica y las lagunas de Cucunubá y Fúquene.

Hoteles. Pompeya y Central, con capacidad para 50 personas.

Espectáculos públicos. Fiestas religiosas en agosto y ferias anuales; encuentros deportivos con alguna frecuencia.

Bellezas naturales. Lagunas de Cucunubá y Fúquene.

Balnearios. En el río Ubaté.

Vías de comunicación. Carretera a Bogotá y Ferrocarril Central del Norte.

Educación. Colegios de la Presentación y de María, para señoritas; Instituto Bolívar, para varones; siete escuelas urbanas y nueve rurales.

Beneficencia. Hospital de El Salvador y Asilo de La Provideneia.

Servicios públicos. Tiene luz eléctrica y acueducto.

Comercio e industria. Quesos, harina de trigo, agricultura en general y ganadería.

UNE

5,381 habitantes; fundada en 1612; altura sobre el mar, 2,432 metros; temperatura media, 14 grados.

Sitios de interés. Timanita, atractivo por los baños y el clima.

Hoteles. Sucre, con tarifa diaria de $ 1–50 y hotel Oriente, con tarifa diaria de $ 1

Espectáculos públicos. Ferias y fiestas en el mes de diciembre de cada año.

Monumentos históricos. Una piedra grande con jeroglíficos indígenas.

Balnearios. En Timanita.

Vías de comunicación. Carretera a Bogotá.

Educación. Seis escuelas urbanas y ocho rurales.

Servicios públicos. Tiene luz eléctrica, acueducto y alcantarillado.

Comercio e industria. Agricultura.

FAES Biblioteca

USAQUÉN

2,720 habitantes; fundada en 1646; altura sobre el mar, 2,600 metros; temperatura media, 14 grados.

Sitios de interés. Pozo Azul, La Chorrera y Serrezuelita.

Vías de comunicación. Carretera a Bogotá.

Educación. Siete escuelas entre urbanas y rurales.

Servicios públicos. Tiene luz eléctrica, acueducto y alcantarillado.

Comercio e industria. Agricultura y ganadería, arena y piedra de labor.

USME

5,286 habitantes; fundada en 1811; altura sobre el mar, 2,900 metros; temperatura media, 12 grados.

Sitios de interés. La Represa, en donde se construye el nuevo acueducto de Bogotá.

Hoteles. Hay una fonda, con tarifa diaria de $ 1 y capacidad para 4 personas.

Edificios históricos. Iglesia de arquitectura colonial.

Vías de comunicación. Carretera a Bogotá.

Educación. Dos escuelas urbanas y cinco rurales.

Comercio e industria. Papa y trigo.

ÚTICA

3,712 habitantes; fundada en 1865; altura sobre el mar, 516 metros; temperatura media, 27 grados.

Sitios de interés. Curapo, río Pata y Terama, cuyo atractivo principal es el baño.

Hoteles. Negresco, Rio Negro y Riviere, con capacidad para 50 personas cada uno.

Espectáculos públicos. Ferias y fiestas en julio, concursos de natación en el mismo mes y pesca en el Río Negro, en el mes de agosto.

Balnearios. En el Río Negro, Río Pata y Quebrada Terama.

Vías de comunicación. Ferrocarril a Bogotá y Puerto Liévano, sobre el río Magdalena.

Educación. Tres escuelas urbanas y cinco rurales.

Servicios públicos. Tiene luz eléctrica.

Comercio e industria. Café, panela, cueros y manufacturas de paja, como sombreros, carrieles, abanicos, etc.

VERGARA

7,567 habitantes; fundada en 1800; altura sobre el mar, 1,300 metros; temperatura media, 22 grados.

UNIVERSIDAD EAFIT Biblioteca Sala de Patrimonio Documental

Sitios de interés. Pinsaima, Dolores y Lazal.

Hoteles. Hay dos hoteles, con tarifa diaria de $ 1-20 y capacidad para 10 personas.

Espectáculos públicos. Feria en el mes de diciembre.

Bellezas naturales. Cerro de Teresa y minas de cobre y mármol.

Balnearios. En el río Dolores.

Vías de comunicación. Caminos de herradura.

Educación. Cinco escuelas urbanas y ocho rurales.

Servicios públicos. Tiene luz eléctrica y acueducto.

Comercio e industria. Café, caña de azúcar y agricultura en general.

VIANÍ

5,038 habitantes; fundada en 1872; altura sobre el mar, 1,200 metros; temperatura media, 23 grados.

Sitios de interés. Chumbamuy, Vianicito y El Rosario.

Hoteles. Bonilla, con tarifa de $ 0-90 diarios y capacidad para diez personas.

Espectáculos públicos. Ferias y fiestas en agosto de cada año.

Balnearios. Hay una piscina de natación y un balneario de agua termal.

Vías de comunicación. Carretera a la troncal de Cambao,

Educación. Nueve escuelas entre urbanas y rurales.

Servicios públicos. Tiene acueducto y alcantarillado.

Comercio e industria. Café, anís y caña de azúcar.

VILLA PINZÓN

7,852 habitantes; fundada en 1715; altura sobre el mar, 2,670 metros; temperatura media, 14 grados.

Sitios de interés. La Laguna del Valle, Guangüita y Chiquinquirá.

Hoteles. Sucre, España y Pensión Olaya, con tarifa diaria de $ 0-80 y capacidad para 30 personas.

Espectáculos públicos. Ferias y fiestas en diciembre de cada año.

Bellezas naturales. La Laguna del Valle.

Balnearios. En el río Bogotá.

Vías de comunicación. Carretera a Bogotá.

Educación. Diez escuelas entre urbanas y rurales.

Servicios públicos. Tiene luz eléctrica y acueducto.

Comercio e industria. Agricultura.

VILLETA

8,534 habitantes; fundada en 1551; altura sobre el mar, 840 metros; temperatura media, 25 grados.

Sitios de interés. Las piscinas, el viñedo y las cataratas de la Quebrada Cune.

Hoteles. Astor, Londres y Alemán, con tarifa diaria de $ 2 y capacidad para 200 personas.

Espectáculos públicos. Ferias en agosto de cada año.

Monumentos históricos. Piedra conmemorativa de las distintas fechas en que pasó el Libertador por la ciudad.

Balnearios. En el río Villeta y en la Quebrada Cune.

Vías de comunicación. Carretera a Bogotá y ferrocarril a Puerto Liévano.

Educación. Un colegio mixto de enseñanza primaria y cuatro escuelas urbanas.

Beneficencia. Hospital de San Rafael.

Servicios públicos. Tiene luz eléctrica.

Comercio e industria. Caña de azúcar.

VIOTÁ

9,912 habitantes; fundada en 1760; altura sobre el mar, 750 metros; temperatura media, 26 grados.

Sitios de interés. Estación de Portillo, Ingenio Central de San Antonio y la hacienda Florencia.

Hoteles. Tres pensiones, con tarifa diaria de $ 0-50 y capacidad para treinta personas.

Espectáculos públicos. Ferias y fiestas en el mes de junio.

Balnearios. En el río Bogotá y piscina en la hacienda de Florencia.

Vías de comunicación. Carretera a Portillo, Tocaima y Girardot.

Educación. Dos escuelas urbanas y ocho rurales.

Servicios públicos. Tiene acueducto.

Comercio e industria. Agricultura, especialmente café y ganadería.

YACOPÍ

10,981 habitantes; fundada en 1890; altura sobre el mar, 1,530 metros; temperatura media, 22 grados.

Sitios de interés. Río Pasuncha, atractivo por el baño y la pesca.

Hoteles. Sólo hay una fonda con tarifa de $ 0-60 diarios y con capacidad para 3 personas.

Balnearios. En el río Pasuncha; también hay tres fuentes saladas.

Vías de comunicación. Caminos de herradura.

UNIVERSIDAD EAFIT Biblioteca Sala de Patrimonio Documental

Educación. Dos escuelas urbanas y doce rurales.

Comercio e industria. Agricultura, especialmente café.

ZIPAQUIRÁ

11,460 habitantes; fundada en 1758; altura sobre el mar, 2,650 metros; temperatura media, 13 grados.

Sitios de interés. Las Salinas, El Abra y El Cerro del Zipa.

Hoteles. Ballén, Zambrano y Central; con tarifa diaria de $ 1-50 y capacidad para 45 personas.

Espectáculos públicos. Ferias y fiestas en junio y diciembre de cada año; encuentros deportivos con alguna frecuencia.

Monumentos, y edificios históricos. Existen varias casas coloniales que tienen tradiciones históricas, y en el sitio del Abra hay muchos jeroglíficos chibchas; como belleza natural, Las Salinas de Zipaquirá, que tienen justa y reconocida fama mundial.

Vías de comunicación. Carretera a Bogotá y a Ríonegro; Ferrocarril Central del Norte.

Educación. Colegios de San Luis, Modelo, Jardín Infantil de la Presentación, El Rosario, María Auxiliadora, Herreras y Santa Teresita; nueve escuelas urbanas y trece rurales.

Beneficencia. Hospital de San Juan de Dios, Clínica Municipal, Asilo de ancianos y Orfelinato.

Servicios públicos. Luz eléctrica, acueducto y alcantarillado.

Comercio e industria. Sal, agricultura y ganadería.

CORREGIMIENTOS DEL DEPARTAMENTO DE CUNDINAMARCA

BOGOTA: Nazaret, Pasquilla.
ANAPOIMA: La Paz, San Antonio.
ANOLAIMA: Reventones, La Florida.
CAPARRAPÍ: Palanquero.
CIPACÓN: Ocaso.
FACATATIVÁ: La Tribuna.
FÓMEQUE: La Unión.
FOSCA: Tunque.
GUADUAS: La Paz, Pescadería, Puerto de Bogotá.
JUNÍN: Hoyadagrande.
LA MESA: La Esperanza, San Javier y San Joaquín.
LA VEGA: El Dintel.
NILO: Pueblonuevo.
PANDI: Cabrera.
QUETAME: Tunque:
QUIPILE: La Virgen.
SUBACHOQUE: El Rosal, La Pradera.
TIBACUY: Cumaca.
TOCAIMA: Apulo.
UBALÁ: Mámbita, Santa Rosa.
VILLETA: Tobia.
VIOTÁ: Los Olivos.
YACOPÍ: Ibama, Saunchita.

UNIVERSIDAD EAFIT Biblioteca Sala de Patrimonio Documental

DEPARTAMENTO DEL HUILA



Busto del novelista y poeta José Eustasio Rivera
en la avenida de su nombre (Neiva).

UNIVERSIDAD EAFIT Biblioteca Sala de Patrimonio Documental

DEPARTAMENTO DEL HUILA

NEIVA



Busto del novelista y poeta José Eustasio Rivera en la avenida de su nombre (Neiva).

Capital del Departamento del Huila.

38,815 habitantes; fundada en 1612; altura sobre el nivel del mar, 472 metros; temperatura media, 27 grados.

Sitios de interés. **Fortalecillas, El Danzante y El Volador, atractivos por sus baños.**

Hoteles. **Continental, Sucre e Imperial, con una tarifa diaria de $ 1–80 y capacidad para 20 personas cada uno.**

Espectáculos públicos. **Ferias en mayo y noviembre. Fiesta patronal el 8 de diciembre y encuentros deportivos con alguna frecuencia.**

Monumentos históricos. **Existen varias ruinas indígenas y coloniales.**

Balnearios. **En Fortalecillas, El Danzante y El Volador. También hay un baño termal en el sitio denominado Termópilas, del Corregimiento de San Mateo.**

UNIVERSIDAD EAFIT Biblioteca Sala de Patrimonio Documental

Vías de comunicación. Carretera a la Estación Polonia y a Florencia. Puerto del río Magdalena.

Educación. Se registra el colegio de Santa Librada y varios colegios particulares y escuelas oficiales.

Beneficencia. Hospital y Asilo de San Antonio.
Servicios públicos. Tiene luz eléctrica y acueducto.
Comercio e industria. Agricultura y ganadería. Importante centro comercial del Huila.

AGRADO

5,298 habitantes; fundada en 1837; altura sobre el nivel del mar, 905 metros; temperatura media, 26 grados.

Hoteles. Venecia, pensión Trujillo y pensión Acuña, con tarifa diaria de $ 0–70 y capacidad para 3 pasajeros en cada uno.

Espectáculos públicos. Fiestas populares en septiembre.
Edificios históricos. Casa donde nació el doctor José María Rojas Garrido, ilustre publicista y hombre público, encargado de la Presidencia de Colombia.

Vías de comunicación. Caminos de herradura.
Beneficencia. Un hospital y un orfelinato.
Educación. Tres escuelas primarias.
Servicios públicos. Tiene acueducto.
Comercio e industria. Cacao, café, agricultura en general y ganadería.

AIPE

7,859 habitantes; fundada en 1762; altura sobre el nivel del mar, 439 metros; temperatura media, 29 grados.

Sitios de interés. Los ríos Aipe y Baché, atractivos por la pesca y el baño.

Hoteles. Colombia, Pasajeros y Huila, con tarifa diaria de $ 1 y capacidad para 10 personas.

Espectáculos públicos. Fiestas populares en julio.
Monumentos históricos. Una piedra dibujada por los indios en la fracción de Egipto y conocida con el nombre de «Piedra pintada.»
Balnearios. En los ríos Aipe y Baché.
Vías de comunicación. Caminos de herradura.
Educación. Dos escuelas urbanas y tres rurales.
Beneficencia. Un asilo.
Comercio e industria. Café y ganadería.

ALTAMIRA

2,190 habitantes; fundada en 1855; altura sobre el mar, 1,096 metros; temperatura media, 23 grados.

Sitios de interés. Río Suaza y Laguna de Altamira, interesantes por sus baños.

Hoteles. Yolanda, Caquetá y Colombia, con tarifa diaria de $ 0–80 y capacidad para 30 personas.

Espectáculos públicos. Fiestas populares en el mes de agosto.
Bellezas naturales. Laguna de Altamira.
Balnearios. En el río Suaza.

Vías de comunicación. La carretera al Caquetá y otra en construcción a Pitalito.

Educación. Un colegio para señoritas y dos escuelas urbanas.
Servicios públicos. Tiene luz eléctrica y acueducto en proyecto.
Comercio e industria. La ganadería.

BARAYA

6,418 habitantes; fundada en 1825; altura sobre el mar, 650 metros; temperatura media, 25 grados.

Sitios de interés. Quebrada de La Nutria y sitio de Las Nubes, atractivo el primero por sus baños y el último por una hermosa laguna.

Hoteles. Existen tres hoteles que tienen una tarifa diaria de $ 0–50 y capacidad para 25 personas.

Bellezas naturales. Laguna de Las Nubes.
Balnearios. En la quebrada de La Nutria. El Municipio o sus habitantes se sirven de una fuente termal cerca de la población.

Vías de comunicación. Carretera a Villavieja; caminos de herradura.
Educación. Dos escuelas urbanas y cuatro rurales.
Beneficencia. Hay un hospital.
Servicios públicos. Tiene acueducto.
Comercio e industria. Agricultura y ganadería.

CAMPOALEGRE

8,056 habitantes; fundada en 1809; altura sobre el mar, 558 metros; temperatura media, 27 grados.

Hoteles. Central, Unión y Pompeya; el primero con tarifa de $ 1 y los dos últimos de $ 0–50; todos tienen una capacidad de 40 personas.

Fiestas populares. En el mes de febrero de cada año.
Vías de comunicación. Carretera a Neiva y al Hobo.
Beneficencia. Hospital de Nuestra Señora del Rosario.
Servicios públicos. Tiene luz eléctrica y acueducto.
Comercio e industria. Agricultura.

CARNICERÍAS

5,447 habitantes; fundada en 1701; altura sobre el mar, 873 metros; temperatura media, 25 grados.

Sitios de interés. La Grieta, Guyubeto y El Páez, atractivos los dos últimos por sus baños.

Balnearios. En Guyubeto y El Páez.
Vías de comunicación. Caminos de herradura.

UNIVERSIDAD EAFIT Biblioteca Sala de Patrimonio Documental

Educación. Dos escuelas urbanas y una rural.
Beneficencia. Un hospital.
Servicios públicos. Tiene acueducto.
Comercio e industria. Cacao y café.

COLOMBIA

6,205 habitantes; fundada en 1845; altura sobre el mar, 1,610 metros; temperatura media, 22 grados.

Sitios de interés. Los ríos Ambicá y Cabrera, atractivos por el baño y la pesca.

Hoteles. Sólo existe una fonda que da alimentación a $ 0-40 diarios.

Fiestas populares. En julio y en septiembre.
Balnearios. En los ríos Ambicá y Cabrera.
Vías de comunicación. Caminos de herradura.
Educación. Dos escuelas urbanas y cinco rurales.
Beneficencia. Un hospital en construcción.
Comercio e industria. Café, cacao y cabuya.

CONCEPCIÓN

5,215 habitantes; fundada en 1715; altura sobre el mar, 1,348 metros; temperatura media, 23 grados.

Sitios de interés. El río Suaza, atractivo por sus famosos baños y hermosos valles.

Hoteles. Sólo existen dos pensiones que dan alimentación a razón de $ 0-50 diarios.

Espectáculos públicos. Fiestas en julio y diciembre.

Bellezas naturales. La Cueva de los Guácharos en Cerro Punta, nacimiento del río Suaza.

Balnearios. En el río Suaza.

Vías de comunicación. Caminos de herradura.

Educación. Dos escuelas urbanas y cuatro rurales.

Beneficencia. Un hospital.

Comercio e industria. Café, sombreros suazas, corroscas, agricultura en general y ganadería.

ELÍAS

6,399 habitantes; fundada en 1828; altura sobre el mar, 1,529 metros; temperatura media, 21 grados.

Hoteles. Sólo hay dos fondas.

Vías de comunicación. Caminos de herradura.

Educación. Dos escuelas urbanas, cuatro rurales y el colegio de San Luis Gonzaga.

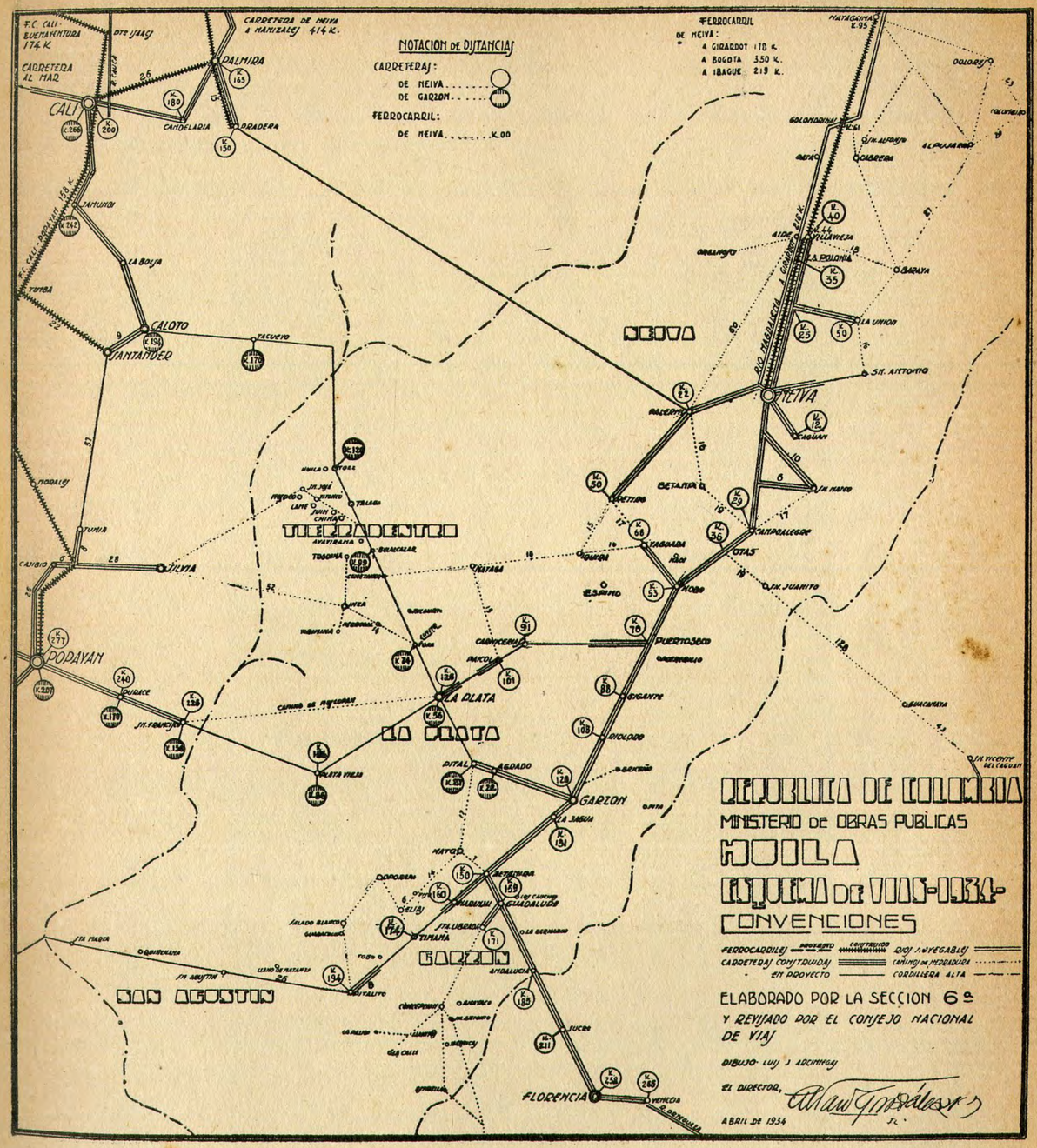

UNIVERSIDAD EAFIT Biblioteca Sala de Patrimonio Documental

Servicios públicos. Tiene luz eléctrica y acueducto.
Comercio e industria. Café, caña de azúcar y ganadería.

GARZÓN

13,484 habitantes; fundada en 1782; altura sobre el mar, 823 metros; temperatura media, 26 grados.



Garzón y un aspecto de la carretera.

UNIVERSIDAD EAFIT Biblioteca Sala de Patrimonio Documental



CATEDRAL DE GARZON



VISTA PANORAMICA DE GARZON

Sitios de interés. La Jagua, Balceadero y Majo. Atractivos por sus deliciosos paseos y baños.

Hoteles. Bolívar, Regina y Nariño, con tarifa diaria de $ 1 y capacidad hasta para 50 huéspedes.

Espectáculos públicos. Ferias semestrales en mayo y noviembre.

Edificios. Iglesia catedral.

Balnearios. Quebrada de Garzón, río Magdalena, río Suaza, río Majo y una fuente termal en Aguacaliente.

Carreteras. A Neiva y a Florencia.

Educación. Seminario mayor, Colegio de la Presentación, dos escuelas urbanas y seis rurales.

Beneficencia. Hospital de San Vicente de Paúl.

Servicios públicos. Tiene luz eléctrica y acueducto.

Comercio e industria. Café, cacao, arroz, harina, sal y ganadería.

GIGANTE

7,659 habitantes; fundada en 1782; altura sobre el mar, 860 metros; temperatura media, 26 grados.

Sitios de interés. Quebrada de la Honda y río Magdalena, atractivos por sus baños.

Hoteles. Huila, Suiza y Central, con capacidad para 30 personas.

Espectáculos públicos. Sólo se celebran fiestas religiosas.

Balnearios. En la quebrada de la Honda y en el río Magdalena.

Vías de comunicación. Carretera a Neiva, Garzón y Florencia.

Beneficencia. Un hospital de caridad.

Educación. Dos escuelas urbanas y cuatro rurales.

Servicios públicos. Tiene luz eléctrica.

Comercio e industria. Café, cacao y ganadería.

GUADALUPE

5,429 habitantes; fundada en 1715; altura sobre el mar, 1,000 metros; 22 grados de temperatura media.

Sitios de interés. El puente Garcés, en un sitio pintoresco, con espléndido baño.

Hoteles. Ibérico, Cauta y Cundinamarca, con tarifa diaria de $ 0-50 y capacidad para 10 personas.

Espectáculos públicos. Fiestas populares en diciembre.

Balnearios. En el río Suaza.

Vías de comunicación. Carretera a Florencia y a Neiva.

Educación. Dos escuelas urbanas y dos rurales.

UNIVERSIDAD EAFIT Biblioteca Sala de Patrimonio Documental

Beneficencia. Un hospital.

Comercio e industria. Agricultura, ganadería y sombreros de paja.

HATO

9,625 habitantes; fundada en 1867; altura sobre el mar, 896 metros; temperatura media, 25 grados.

Sitios de interés. Guayabillas, La Cruz y Puente de Guayabal, atractivos los primeros por sus hermosos paisajes y el último por su delicioso baño en el río.

Hoteles. Sólo existe el Hotel Colón, con tarifa diaria de $ 0-50 y capacidad para 6 personas.

Espectáculos públicos. Fiestas populares en junio.

Balnearios. En el río Guayabal.

Vías de comunicación. Caminos de herradura.

Educación. Dos escuelas urbanas y siete rurales.

Beneficencia. Hospital en construcción.

Servicios públicos. Acueducto en construcción.

Comercio e industria. Trigo, harina, café, pieles y ganadería.

HOBO

2,860 habitantes; fundada en 1829; altura sobre el mar, 624 metros; temperatura media, 27 grados.

Sitios de interés. Potrerito, El Carbonal y Chorro de la Ovejera, atractivo el primero por su extensa llanura y árboles frutales, y los dos últimos por sus baños.

Hoteles. Hotel Nariño y dos pensiones, con capacidad cada una para 6 huéspedes.

Espectáculos públicos. Fiestas en junio.

Balnearios. Río Magdalena y Chorro de La Ovejera.

Vías de comunicación. Carretera a La Polonia y a Venecia.

Educación. Dos escuelas urbanas.

Comercio e industria. Café y ganadería.

IQUIRA

3,394 habitantes; fundada en 1662; altura sobre el mar, 1,098 metros; temperatura media, 24 grados.

Sitios de interés. Mesa del Chaparro, río Callejón y Las Delicias, que tienen como atractivo principal el baño.

Hoteles. Sólo existen dos fondas, con tarifa de $ 0-60 diarios.

Balnearios. Río Callejón e Iquira.

Vías de comunicación. Caminos de herradura.

Educación. Dos escuelas urbanas.

Beneficencia. Un hospital.

Servicios públicos. Tiene acueducto.

Comercio e industria. Café.

LA JAGUA

1,048 habitantes; fundada en 1600; altura sobre el mar, 626 metros; temperatura media, 27 grados.

Vías de comunicación. Carretera a Neiva y a Florencia.

Educación. Dos escuelas urbanas.

Comercio e industria. Ganadería y fique.

LA PLATA

7,460 habitantes; fundada en 1538; altura sobre el mar, 1,016 metros; temperatura media, 24 grados.

Sitios de interés. Barbillas, Museñas y La Favorita. Atractivos el primero y el último por sus baños.

Hoteles. Existen tres hoteles, con tarifa diaria de $ 1 y capacidad para 10 personas.

Espectáculos públicos. Ferias y fiestas populares en enero de cada año.

Monumentos. Estatuas de piedra labrada. Monumento simbólico de las cinco Repúblicas y un busto a la heroína Policarpa Salavarrieta.

Balnearios. En el río Páez.

Vías de comunicación. Carretera en construcción a Puertoseco.

Educación. Dos escuelas urbanas y cuatro rurales.

Beneficencia. Un hospital y un asilo.

Servicios públicos. Tiene alcantarillado.

Comercio e industria. Café, pieles, caña de azúcar, trigo y agricultura en general.

LA UNIÓN

6,007 habitantes; fundada en 1818; altura sobre el mar, 810 metros; temperatura media, 24 grados.

Sitios de interés. El Vergel, Coscorrón y Fortalecillas. Atractivo el primero por un magnífico museo de ciencias y artes situado en la hacienda de su nombre, el segundo, por sus baños, y el último, por la pesca abundante.

Hoteles. Hay dos hoteles, con una tarifa diaria de $ 0-50 y capacidad para 15 personas.

Espectáculos públicos. Fiestas populares en enero, junio y julio.

Bellezas naturales. Cascada en el arroyo Quebradilla.

UNIVERSIDAD EAFIT Biblioteca Sala de Patrimonio Documental

Balnearios. En la quebrada Coscorrón y en el río Fortalecillas.

Vías de comunicación. Carretera a Neiva y a Villavieja.

Educación. Dos escuelas urbanas y cuatro rurales.

Comercio e industria. Café, cacao, cueros y agricultura en general.

NARANJAL

1,670 habitantes; fundada en 1794; altura sobre el mar, 1,529 metros; temperatura media, 22 grados.

Sitios de interés. Aguacaliente y La Guaira. El primero, por sus aguas termales, y el segundo, por sus baños fríos.

Hoteles. Sólo existen tres fondas, que cobran a razón de $ 0–50 diarios, y que tienen capacidad para 5 personas.

Espectáculos públicos. Fiestas populares en mayo y diciembre.

Edificios. Templo parroquial, construído de piedra.

Balnearios. En el río Magdalena y las fuentes termales denominadas Aguacaliente.

Vías de comunicación. Caminos de herradura.

Educación. Dos escuelas urbanas.

Servicios públicos. Tiene luz eléctrica y acueducto.

Comercio e industria. Sombreros, caña de azúcar y café.

PAICOL

2,578 habitantes; fundada en 1750; altura sobre el mar, 820 metros; temperatura media, 26 grados.

Sitios de interés. Las Delicias, La Caja del Agua y puente en el río Páez; atractivos por sus baños y el segundo por una enorme cueva o subterráneo de más de 500 metros.

Hoteles. Existen dos hoteles, que cobran a $ 0–50 y tienen capacidad para 20 personas cada uno.

Espectáculos públicos. Fiestas populares en junio y agosto.

Monumentos y bellezas naturales. Templo de piedra labrada, cascada Las Delicias y mesa de Paicol.

Balnearios. En Las Delicias, Caja del Agua y río Páez.

Vías de comunicación. Carretera en construcción a Neiva, caminos de herradura.

Educación. Dos escuelas urbanas.

Beneficencia. Una casa de beneficencia.

Comercio e industria. Café, panela, agricultura en general y ganadería.

PALERMO

7,913 habitantes; fundada en 1782; altura sobre el mar, 600 metros; temperatura media, 24 grados.

Sitios de interés. El río Bache, La Gruta y El Boquerón; atractivo el primero por sus baños y los dos últimos por sus bellezas naturales.

Hoteles. Hay dos hoteles, que tienen una tarifa diaria de $ 0–50 y capacidad para 6 personas.

Espectáculos públicos. Ferias en el mes de mayo de cada año y fiestas populares en septiembre.

Balnearios. En El Boquerón y quebrada de La Guagua; también existe una fuente de agua termal.

Vías de comunicación. Carretera a Neiva y al Retiro.

Educación. Dos escuelas urbanas y tres rurales.

Beneficencia. Hospital en construcción.

Servicios públicos. Tiene acueducto.

Comercio e industria. Azúcar, panela, café, anís y sombreros de paja.

PITAL

3,846 habitantes; fundada en 1719; altura sobre el mar, 891 metros; temperatura media, 25 grados.

Sitios de interés. Los Campos, por su clima y los baños.

Hoteles. Sólo hay una fonda, que cobra a razón de $ 0-60 diarios y tiene capacidad para 5 personas.

Vías de comunicación. Caminos de herradura.

Educación. Dos escuelas urbanas.

Beneficencia. Un hospital.

Servicios públicos. Tiene acueducto.

Comercio e industria. Cacao, café y agricultura en general.

PITALITO

12,691 habitantes; fundada en 1821; altura sobre el mar, 1,342 metros; temperatura media, 22 grados.

Sitios de interés. Hacienda de Laboyos, Quinche y Cálamo; atractivos todos por sus baños.

Hoteles. El Realpe, Córdoba y Huila, con tarifa diaria de $ 0–50 y capacidad para 40 personas.

Espectáculos públicos. Fiestas populares en julio y septiembre.

Bellezas naturales. Llano de Solarte.

Balnearios. En los ríos Guachicos y Guarapas.

UNIVERSIDAD EAFIT Biblioteca Sala de Patrimonio Documental

Balnearios. En la quebrada Coscorrón y en el río Fortalecillas.

Vías de comunicación. Carretera a Neiva y a Villavieja.

Educación. Dos escuelas urbanas y cuatro rurales.

Comercio e industria. Café, cacao, cueros y agricultura en general.

NARANJAL

1,670 habitantes; fundada en 1794; altura sobre el mar, 1,529 metros; temperatura media, 22 grados.

Sitios de interés. Aguacaliente y La Guaira. El primero, por sus aguas termales, y el segundo, por sus baños fríos.

Hoteles. Sólo existen tres fondas, que cobran a razón de $ 0–50 diarios, y que tienen capacidad para 5 personas.

Espectáculos públicos. Fiestas populares en mayo y diciembre.

Edificios. Templo parroquial, construído de piedra.

Balnearios. En el río Magdalena y las fuentes termales denominadas Aguacaliente.

Vías de comunicación. Caminos de herradura.

Educación. Dos escuelas urbanas.

Servicios públicos. Tiene luz eléctrica y acueducto.

Comercio e industria. Sombreros, caña de azúcar y café.

PAICOL

2,578 habitantes; fundada en 1750; altura sobre el mar, 820 metros; temperatura media, 26 grados.

Sitios de interés. Las Delicias, La Caja del Agua y puente en el río Páez; atractivos por sus baños y el segundo por una enorme cueva o subterráneo de más de 500 metros.

Hoteles. Existen dos hoteles, que cobran a $ 0–50 y tienen capacidad para 20 personas cada uno.

Espectáculos públicos. Fiestas populares en junio y agosto.

Monumentos y bellezas naturales. Templo de piedra labrada, cascada Las Delicias y mesa de Paicol.

Balnearios. En Las Delicias, Caja del Agua y río Páez.

Vías de comunicación. Carretera en construcción a Neiva, caminos de herradura.

Educación. Dos escuelas urbanas.

Beneficencia. Una casa de beneficencia.

Comercio e industria. Café, panela, agricultura en general y ganadería.

PALERMO

7,913 habitantes; fundada en 1782; altura sobre el mar, 600 metros; temperatura media, 24 grados.

Sitios de interés. El río Bache, La Gruta y El Boquerón; atractivo el primero por sus baños y los dos últimos por sus bellezas naturales.

Hoteles. Hay dos hoteles, que tienen una tarifa diaria de $ 0–50 y capacidad para 6 personas.

Espectáculos públicos. Ferias en el mes de mayo de cada año y fiestas populares en septiembre.

Balnearios. En El Boquerón y quebrada de La Guagua; también existe una fuente de agua termal.

Vías de comunicación. Carretera a Neiva y al Retiro.

Educación. Dos escuelas urbanas y tres rurales.

Beneficencia. Hospital en construcción.

Servicios públicos. Tiene acueducto.

Comercio e industria. Azúcar, panela, café, anís y sombreros de paja.

PITAL

3,846 habitantes; fundada en 1719; altura sobre el mar, 891 metros; temperatura media, 25 grados.

Sitios de interés. Los Campos, por su clima y los baños.

Hoteles. Sólo hay una fonda, que cobra a razón de $ 0-60 diarios y tiene capacidad para 5 personas.

Vías de comunicación. Caminos de herradura.

Educación. Dos escuelas urbanas.

Beneficencia. Un hospital.

Servicios públicos. Tiene acueducto.

Comercio e industria. Cacao, café y agricultura en general.

PITALITO

12,691 habitantes; fundada en 1821; altura sobre el mar, 1,342 metros; temperatura media, 22 grados.

Sitios de interés. Hacienda de Laboyos, Quinche y Cálamo; atractivos todos por sus baños.

Hoteles. El Realpe, Córdoba y Huila, con tarifa diaria de $ 0–50 y capacidad para 40 personas.

Espectáculos públicos. Fiestas populares en julio y septiembre.

Bellezas naturales. Llano de Solarte.

Balnearios. En los ríos Guachicos y Guarapas.

UNIVERSIDAD EAFIT Biblioteca Sala de Patrimonio Documental

Vías de comunicación. Caminos de herradura.

Educación. Un colegio para varones, otro para señoritas, dos escuelas urbanas y nueve rurales.

Beneficencia. Hospital de San Antonio.

Servicios públicos. Tiene luz eléctrica y acueducto.

Comercio e industria. Ganadería.

EL RETIRO

2,680 habitantes; fundada en 1538; altura sobre el mar, 978 metros; temperatura media, 24 grados.

Sitios de interés. La Fragua, Almorzadero y Recuerdo; el primero, por sus baños y pesca, y los dos últimos, por sus acostumbradas cabalgatas.

Hoteles. Hay tres hoteles, que tienen una tarifa diaria de $ 0-50 y capacidad para 10 personas.

Espectáculos públicos. Fiestas populares en febrero, mayo y agosto.

Bellezas naturales. Cascadas del Chorro y de Beberrecio.

Balnearios. En La Fragua.

Vías de comunicación. Carretera a Palermo.

Educación. Dos escuelas urbanas.

Comercio e industria. Agricultura, principalmente café, ganadería y sombreros de cañabrava.

SAN AGUSTÍN

6,035 habitantes; fundada en 1715; altura sobre el mar, 1,695 metros; temperatura media, 19 grados.

Sitios de interés. Estrecho, Mesitas y Las Moyas; atractivo el primero por su vista panorámica; el segundo, por los admirables monumentos indígenas que allí existen, y el último por sus baños.

Hoteles. Sólo hay dos fondas.

Monumentos. San Agustín está considerado en todos los centros científicos del mundo como uno de los verdaderos santuarios de la arqueología precolombina. Los invaluables monumentos de una antigua y maravillosa civilización indígena, que se han descubierto allí, han dado motivo a una copiosa bibliografía. Numerosos sabios de América y de Europa han consagrado a ellos sus estudios de largos años. Muchos de los tesoros allí encontrados reposan en el Museo de Berlín. Como belleza natural, el lugar denominado Estrecho, por donde pasa el río Magdalena por un lugar tan estrecho que no alcanza a dos metros.

Balnearios. En Las Moyas.

Vías de comunicación. Caminos de herradura.

Educación. Dos escuelas urbanas y tres rurales.



Monumentos arqueológicos en la plaza de San Agustín.

Comercio e industria. Ganadería, agricultura, hilados y tejidos de lana a mano.

SAN JUANITO

4,475 habitantes; fundada en 1924; altura sobre el mar, 1,500 metros; temperatura media; 23 grados.

Sitios de interés. Las Margaritas, Las Damas y Santa Lucía; atractivos el primero y el último, por sus baños, y el segundo, por la granja agrícola del mismo nombre.

Hoteles. Existen tres hoteles, que tienen una tarifa diaria de $ 0-50 y capacidad para 50 personas.

Espectáculos públicos. Fiestas populares en febrero.

Bellezas naturales. Valle de San Juanito.

Balnearios. Las Margaritas y Santa Lucía.

Vías de comunicación. Carretera en proyecto a la Central de Neiva. Caminos de herradura.

Educación. Dos escuelas urbanas y tres rurales.

Comercio e industria. Café, trigo, agricultura en general y ganadería.

UNIVERSIDAD EAFIT Biblioteca Sala de Patrimonio Documental

SANTA LIBRADA

6,766 habitantes; fundada en 1842; altura sobre el mar, 976 metros; temperatura media, 25 grados.

Sitios de interés. Galilea, Loma de la Cruz y río Suaza; atractivo el primero por sus frecuentes reuniones sociales, el segundo, por su vista panorámica, y el último, por su delicioso baño.

Hoteles. Existen el Hotel Franco y una pensión, en los cuales cobran a razón de $ 1 y $ 0–80, respectivamente, como tarifa diaria.

Espectáculos públicos. Fiestas populares en agosto de cada año.

Balnearios. En el río Suaza.

Vías de comunicación. Carretera Central de Neiva.

Educación. Dos escuelas urbanas y cuatro rurales.

Beneficencia. Un asilo particular y otro de propiedad de la iglesia.

Comercio e industria. Agricultura, ganadería, manufactura de sombreros de paja toquilla y maderas.

TIMANÁ

9,349 habitantes; fundada en 1538; altura sobre el mar, 1,100 metros; temperatura media, 24 grados.

Sitios de interés. Toma del Acueducto, Molino y Planta Eléctrica que ofrecen todos como atracción el baño.

Hoteles. América y Niza, cuya tarifa diaria es de $ 0–50 por persona y capacidad para 15 pasajeros cada uno.

Espectáculos públicos. Ferias semestrales en mayo y noviembre; fiestas populares en octubre.

Balnearios. En el río Timaná.

Vías de comunicación. Carretera en construcción a Altamira. Caminos de herradura.

Educación. Un colegio para señoritas, dos escuelas urbanas y cuatro rurales.

Beneficencia. Hospital de San Antonio.

Servicios públicos. Tiene luz eléctrica y acueducto.

Comercio e industria. Café, sombreros de Suaza y ganadería.

VILLAVIEJA

5,224 habitantes; fundada en 1612; altura sobre el mar, 421 metros; temperatura media, 28 grados.

Sitios de interés. Río Magdalena, por sus baños.

Hoteles. Hay tres asistencias con tarifa diaria de $ 0–50 y capacidad para 10 personas cada una.

Espectáculos públicos. Fiestas populares en junio y diciembre.

Vías de comunicación. Carretera al sur del Departamento; a Baraya ya La Unión. Ferrocarril Tolima–Huila–Caquetá. Vía fluvial del río Magdalena.

Educación. Dos escuelas urbanas y tres rurales.

Comercio e industria. Tabaco, cacao, agricultura en general y ganadería.

YAGUARÁ

4,771 habitantes; fundada en 1790; altura sobre el mar, 670 metros; temperatura media, 27 grados.

Sitios de interés. El Boquerón, Yaguaracito y Moyas de San Joaquín. Atractivos por sus baños, y el último, además, por sus bosques y pesca.

Hoteles. Existen tres hoteles con tarifa diaria de $ 0–50 y capacidad para 8 personas.

Espectáculos públicos. Ferias en el mes de mayo; fiestas populares en enero y diciembre.

Balnearios. En El Boquerón, río Yaguará y San Joaquín.

Vías de comunicación. Caminos de herradura.

Educación. Dos escuelas urbanas.

Beneficencia. Un hospital.

Servicios públicos. Tiene acueducto.

Comercio e industria. Ganadería, oro y pieles.

CORREGIMIENTOS DEL DEPARTAMENTO DEL HUILA

NEIVA: Organos, San Antonio, San Mateo.
AIPE: Praga.
CARNICERÍAS: Nátaga.
COLOMBIA: Santa Ana.
ELÍAS: Saladoblanco.
GIGANTE: Río Loro.
HATO: Oporapa.
LA PLATA: Platavieja.
VILLAVIEJA: San Alfonso.

UNIVERSIDAD EAFIT Biblioteca Sala de Patrimonio Documental

DEPARTAMENTO DEL MAGDALENA

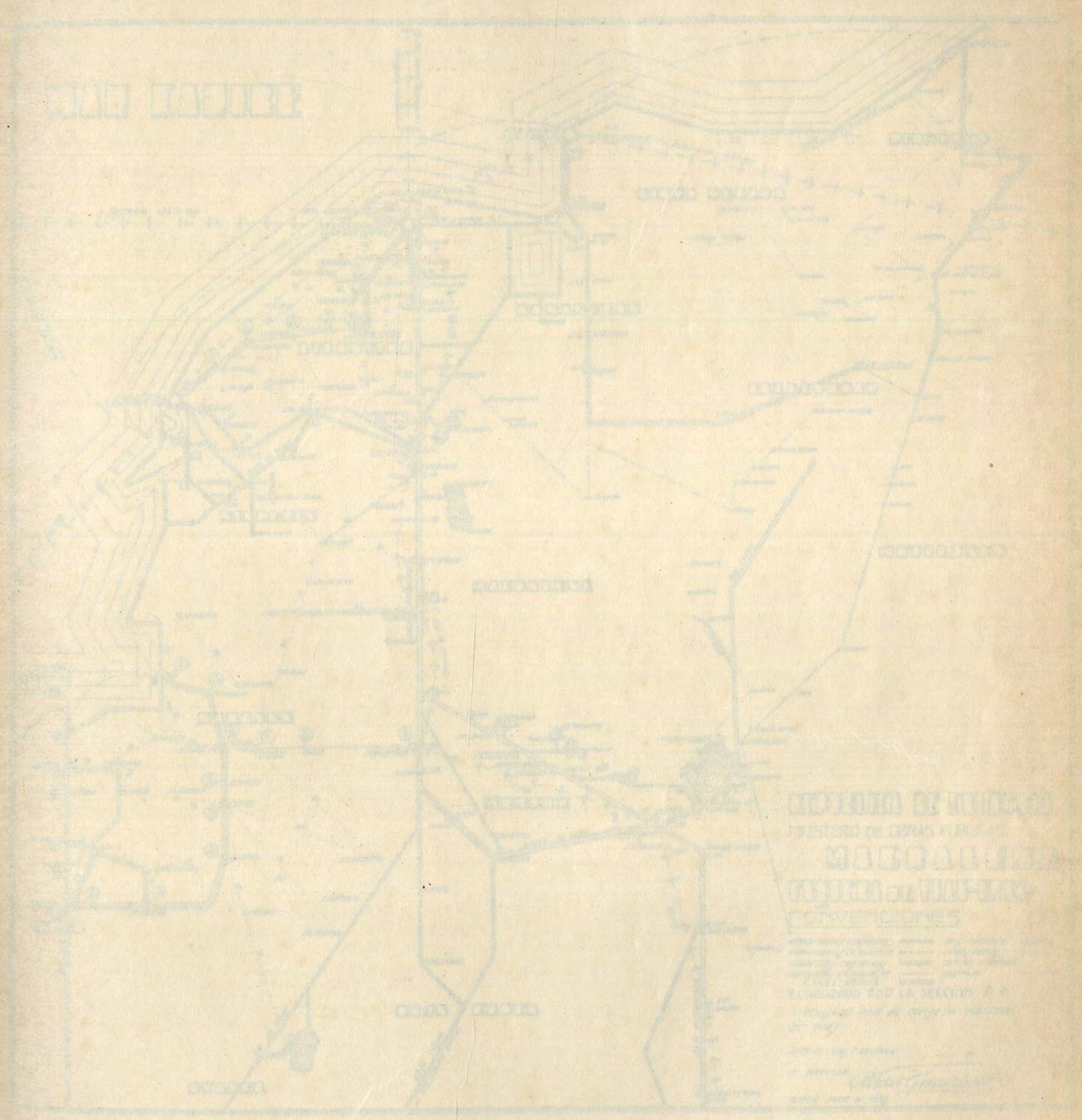

UNIVERSIDAD EAFIT Biblioteca
Sala de Patrimonio Documental

UNIVERSIDAD EAFIT
Biblioteca
Sala de Patrimonio Documental

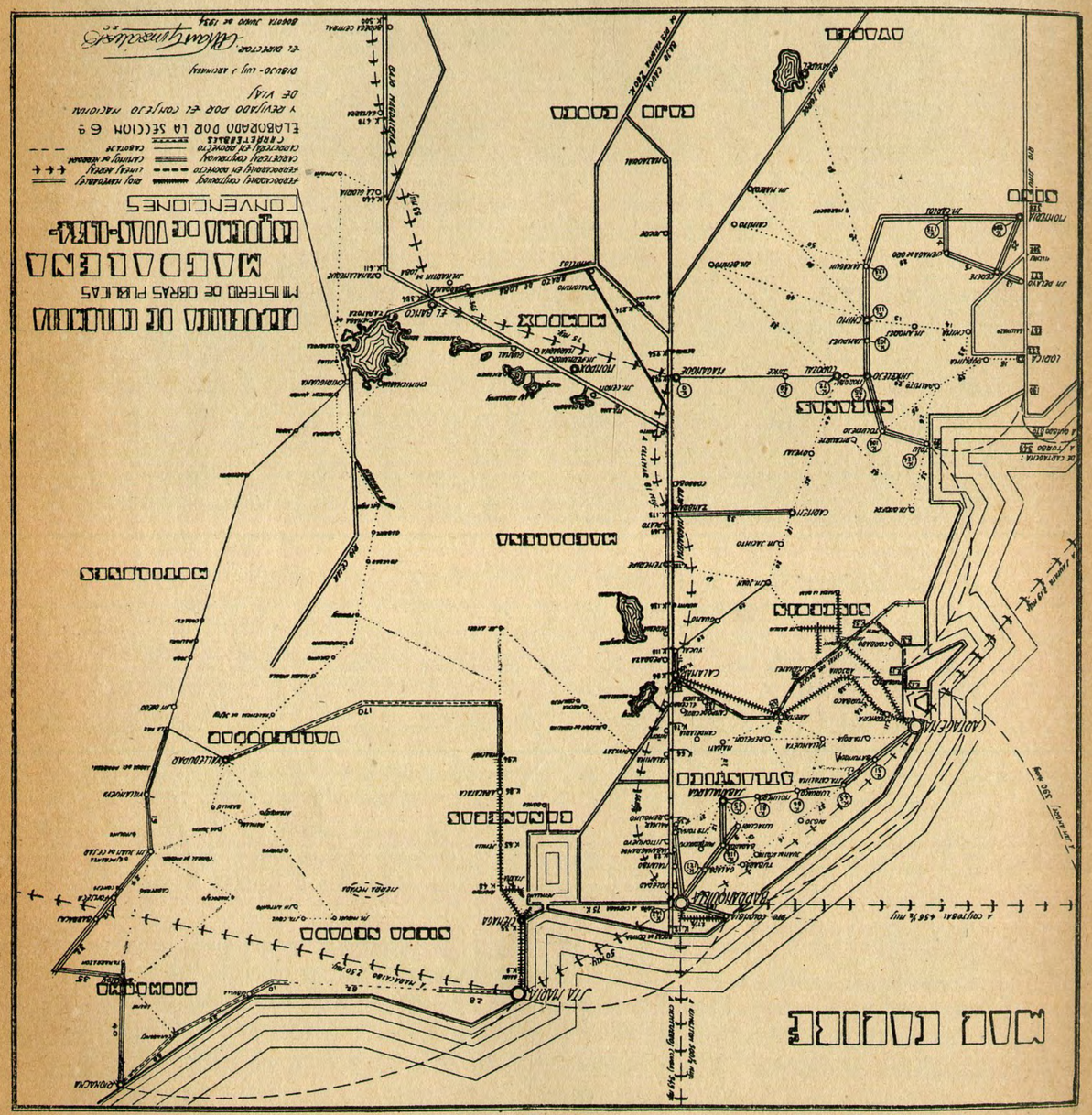

DEPARTAMENTO DEL MAGDALENA

DEPARTAMENTO DEL MAGDALENA

SANTA MARTA

Capital del Departamento del Magdalena; 39,800 habitantes; fundada en 1525; altura sobre el mar, 4 metros; temperatura media, 30 grados.

Sitios de interés. La histórica quinta de San Pedro Alejandrino, en donde falleció el Libertador, comunicada por medio de una moderna carretera de asfalto, convenientemente arborizada; ruinas del castillo colonial de San Fernando, en la parte suroeste de la ciudad; y Jamonacá, en las estribaciones de la Sierra Nevada, comunicado por una magnífica carretera.

Hoteles. Park Hotel, Internacional y Francés, con tarifa diaria de $ 3 a $ 4 y capacidad para 150 personas; tiene, además, hoteles de segunda y tercera categoría, con tarifa que varía entre $ 1 y $ 1-50.

Espectáculos públicos. Se celebra con bastante entusiasmo la fiesta patronal; con mucha pompa las fiestas cívicas y religiosas, y hay encuentros deportivos con alguna frecuencia.

Monumentos, edificios históricos y bellezas naturales. Quinta de San Pedro Alejandrino, Basílica Menor, donde permanecieron por muchos años los despojos del Libertador; ruinas del castillo de San Fernando, ruinas del Pozo de Noria, donde funcionaban los alambiques del Gobierno colonial; antiguo edificio de la Aduana, Bahía de Santa Marta, que rivaliza con las mejores de Sur América; Sierra Nevada de Santa Marta.





RIO MAGDALENA

Balnearios. Acostumbran los habitantes de la ciudad los baños en las cascadas de la Sierra Nevada; de mar, en la bahía de su nombre, y termales, a 30 kilómetros de la ciudad, en las cercanías del Municipio de Ciénaga, conocidas generalmente con el nombre de Volcán de los Riascos.

Vías de comunicación. Es puerto marítimo de Colombia en la Costa Atlántica; tiene un ferrocarril a la zona bananera del Magdalena, y carreteras a la Sierra Nevada y San Pedro Alejandrino; también es puerto aéreo.

Educación. Liceo Celedón, Gimnasio Santa Marta, Instituto Magdalena, Normal de señoritas y veintidós escuelas entre urbanas y rurales.

Beneficencia. Hospital de San Juan de Dios, Hospital de la Magdalena Fruit Company, Clínica Infantil, Gota de Leche, Clínica Antivenérea y un orfelinato.

Servicios públicos. Tiene luz eléctrica y acueducto.

Comercio e industria. Exportación de bananos, café, artículos del país, ganado vacuno, lanar, caballar, cabrío y de cerda, pieles; cerveza, trigo y fabricación de licores.



BAHIA DE SANTA MARTA

BAHIA DE SANTA MARTA



ARRECIFES EN LA BAHIA DE SANTA MARTA

UNIVERSIDAD EAFIT Biblioteca Servicio Patrimonio Documental



CARRETERA A SAN PEDRO ALEJANDRINO - (Santa Marta).



FACHADA DEL BALNEARIO MODERNO - (Santa Marta).



CASA COLONIAL - (Santa Marta).



AVENIDA DEL LIBERTADOR - (Santa Marta).

UNIVERSIDAD EAFIT Biblioteca Sala de Patrimonio Documental

AGUACHICA

6,394 habitantes; fundada en 1805; altura sobre el mar, 500 metros; temperatura media, 24 grados.

Sitios de interés. Cerrorredondo, Boturama y San Francisco.

Hoteles. Hay dos pensiones con tarifa diaria de $ 0–50.

Espectáculos públicos. Fiestas populares en agosto y diciembre.

Balnearios. En Numancia.

Vías de comunicación. Carretera a Gamarra.

Educación. Tres escuelas urbanas, dos rurales y una privada nocturna.

Servicios públicos. Tiene luz eléctrica.

Comercio e industria. Café, maíz y agricultura en general.

ARACATACA

12,202 habitantes; fundada en 1912; altura sobre el mar, 60 metros; temperatura media, 28 grados.

Sitios de interés. Jardines del Camellón, hermoso paseo muy frecuentado por los habitantes.

Hoteles. Sólo hay pequeñas fondas.

Espectáculos públicos. Fiestas populares en julio.

Balnearios. Una piscina de natación y río Aracataca.

Vías de comunicación. Estación del ferrocarril de Santa Marta, carretera de Fundación a Valledupar.

Educación. Un colegio para varones, en construcción, y trece escuelas entre urbanas y rurales.

Beneficencia. Hospital de la Magdalena Fruit Company.

Servicios públicos. Tiene luz eléctrica.

Comercio e industria. Bananos, maderas, panela, mieles y ganadería.

BANCO

11,978 habitantes; fundada en 1730; altura sobre el mar, 36 metros; temperatura media, 32 grados.

Sitios de interés. Sabanas de Las Flores, Algarrobal y Belén.

Hoteles. Sólo hay un hotel de buena categoría, con tarifa diaria de $ 2 y capacidad para 50 personas.

Espectáculos públicos. Fiestas populares en febrero y diciembre; encuentros deportivos con alguna frecuencia.

Monumentos y bellezas naturales. Al Libertador, y laguna de Zapatosa.

Balnearios. En el río Magdalena.

Vías de comunicación. Puerto del río Magdalena.

Educación. Liceo Colombiano de Comercio, Colegio de Santa Teresita del Niño Jesús, dos escuelas urbanas y otra infantil; siete escuelas rurales.

Beneficencia. Clínica del doctor Luis N. Bolívar.

Servicios públicos. Tiene luz eléctrica.

Comercio e industria. Petates, esteras, pescado y ganadería.

BARRANCAS

4,397 habitantes; fundada en 1600; altura sobre el mar, 380 metros; temperatura media, 30 grados.

Sitios de interés. Papayal, Pozohondo y Hatonuevo.

Hoteles. Pensión del Pilar y Hotel Barrancas, con tarifa diaria de $ 0–50 y capacidad para 17 personas.

Espectáculos públicos. Fiestas populares en marzo, mayo y octubre.

Balnearios. En los lugares descritos como sitios de interés.

Vías de comunicación. Carretera de Ríohacha a Fundación.

Educación. Dos colegios, uno para varones y otro para señoritas y dos escuelas urbanas.

Comercio e industria. Café, panela, bananos y ganadería.

CERRO DE SAN ANTONIO

8,176 habitantes; fundada en 1550; altura sobre el mar, 12 metros; temperatura media, 31 grados.

Sitios de interés. Rosario, Puerto Niño y Bellavista.

Hoteles. Tierragrata y Pensión Montoya, con tarifa diaria de $ 0–50 y capacidad para 10 personas.

Espectáculos públicos. Fiestas populares en agosto, junio y diciembre.

Balnearios. En el río Magdalena, Caño y Ciénaga del Cerro.

Vías de comunicación. Caminos carreteables a Piñón y Pedraza; puerto del río Magdalena.

Educación. Dos escuelas urbanas y tres rurales.

Comercio e industria. Algodón, tabaco, frutas y agricultura en general.

CIÉNAGA

45,428 habitantes; fundada en 1521; altura sobre el mar, 10 metros; temperatura media, 30 grados.

Sitios de interés. Ríofrío, Puebloviejo y Tasajera.

Hoteles. Central, Imperial y Sevilla, con tarifa, para los primeros, de $ 2, el último, $ 1–50, y capacidad para 60 personas.

Espectáculos públicos. Carnavales en febrero o marzo y encuentros deportivos semanalmente.

UNIVERSIDAD EAFIT Biblioteca Sala de Patrimonio Documental

Balnearios. En el río Córdoba, en las playas del mar y en las fuentes termales del Volcán.

Vías de comunicación. Ferrocarril de Santa Marta y vía fluvial a Barranquilla y Puebloviejo.

Educación. Tiene diez colegios y once escuelas.

Beneficencia. Un hospital de caridad y dos clínicas.

Servicios públicos. Tiene luz eléctrica y acueducto.

Comercio e industria. Banano y agricultura en general.

CHIMICHAGUA

6,748 habitantes; fundada en 1635; altura sobre el mar, 80 metros; temperatura media, 32 grados.

Sitios de interés. Sumpegua, Candelaria y Troncal.

Hoteles. Dos hoteles, con tarifa diaria de $ 0–50 y capacidad para 3 personas cada uno.

Espectáculos públicos. Fiestas populares en marzo, junio y diciembre.

Bellezas naturales. Lagunas de Zapatosa y Panchuite.

Balnearios. En la Ciénaga de Chimichagua.

Vías de comunicación. Fluvial y caminos de herradura.

Educación. Dos escuelas urbanas y tres rurales.

Comercio e industria. Petates, escobas y panela.

CHIRIGUANÁ

10,200 habitantes; fundada en 1735; altura sobre el mar, 50 metros; temperatura media, 30 grados.

Sitios de interés. La Sierra, San Roque y Rincónhondo.

Hoteles. Sólo hay tres fondas con tarifa de $ 0–50.

Espectáculos públicos. Fiestas populares en septiembre.

Balnearios. En Rincónhondo.

Vías de comunicación. Río César al Magdalena y caminos de herradura.

Educación. Instituto Caldas, Infantil y cinco escuelas oficiales.

Servicios públicos. Tiene luz eléctrica y acueducto en construcción.

Comercio e industria. Agricultura y ganadería, principalmente arroz, cacao, pita, pieles y manteca.

ESPÍRITU SANTO

9,198 habitantes; fundada en 1745; altura sobre el mar, 390 metros; temperatura media, 28 grados.

Hoteles. Sólo hay fondas, que dan alimentación a $ 0–50 diarios

Vías de comunicación. Caminos de herradura.

Educación. Dos escuelas urbanas y tres rurales.

Comercio e industria. Agricultura y ganadería.

FONSECA

3,571 habitantes; fundada en 1850; altura sobre el mar, 192 metros; temperatura media, 31 grados.

Hoteles. Sólo hay dos fondas, con tarifa diaria de $ 0–50.

Vías de comunicación. Carretera a Valledupar.

Educación. Dos escuelas urbanas y tres rurales.

Comercio e industria. Agricultura y ganadería.

GAMARRA

3,721 habitantes; altura sobre el mar, 69 metros; temperatura media, 30 grados.

Sitios de interés. Cañarrabón y Puerto Araújo.

Hoteles. Barranquilla, Atlántico y Colombia, con tarifa diaria de $ 1–50 y capacidad para 60 personas.

Balnearios. Río Magdalena.

Vías de comunicación. Carretera a Aguachica, cable aéreo a Ocaña y puerto fluvial sobre el río Magdalena.

Educación. Dos escuelas para ambos sexos.

Beneficencia. Hospital en construcción.

Servicios públicos. Tiene luz eléctrica y acueducto en construcción.

Comercio e industria. Arroz, pescado y agricultura en general.

GONZÁLEZ

3,600 habitantes; fundada en 1570; altura sobre el mar, 1,170 metros, temperatura media, 22 grados.

Sitios de interés. La Floresta, Burbura y Culebrita.

Hoteles. Magdalena y pensión Castro, con tarifa de $ 0–50 diarios y capacidad para 6 personas.

Espectáculos públicos. Fiestas populares en enero, julio y diciembre.

Vías de comunicación. Caminos de herradura.

Educación. Dos escuelas urbanas y dos rurales.

Servicios públicos. Tiene acueducto.

Comercio e industria. Café, panela, maderas y agricultura en general.

GUAMAL

7,716 habitantes; fundada en 1812; altura sobre el mar, 80 metros; temperatura media, 28 grados.

UNIVERSIDAD EAFIT Biblioteca Sala de Patrimonio Documental

Sitios de interés. Urquijo, Guaimaral, Pedregosa y Hatoviejo.

Hoteles. Fondas, con tarifa diaria de $ 0-50 y capacidad para 5 personas.

Espectáculos públicos. Fiestas en enero y julio.

Balnearios. En el río Magdalena.

Vías de comunicación. Río Magdalena.

Educación. Un colegio para señoritas, dos escuelas urbanas.

Comercio e industria. Agricultura y ganadería.

LA GLORIA

3,407 habitantes; fundada en 1860; altura sobre el mar, 80 metros; 30 grados de temperatura media.

Sitios de interés. Simaña, Ayacucho y Carolina.

Hoteles. Central, Brisas del Magdalena y Santander, con tarifa mínima de $ 0-50 y capacidad para 15 personas en cada uno.

Espectáculos públicos. Fiestas en enero y marzo.

Balnearios. Río Magdalena.

Vías de comunicación. Río Magdalena y caminos de herradura.

Educación. Tres escuelas urbanas.

Comercio e industria. Agricultura y ganadería.

PEDRAZA

6,293 habitantes; fundada en 1908; altura sobre el mar, 14 metros; temperatura media, 30 grados.

Sitios de interés. Punta de piedras y Bahíahonda.

Hoteles. Pensiones San Carlos y Fernández, a $ 0-50 diarios y capacidad para 10 personas.

Espectáculos públicos. Fiestas en enero, mayo y octubre.

Bellezas naturales. Cueva natural llamada del Tigre.

Balnearios. Río Magdalena.

Vías de comunicación. Río Magdalena y caminos de herradura.

Educación. Dos escuelas urbanas.

Comercio e industria. Agricultura y ganadería.

PIÑÓN

5,141 habitantes; fundada en 1766; altura sobre el mar, 10 metros; temperatura media, 31 grados.

Sitios de interés. Playablanca, Cantagallar y El Cerro.

Hoteles. Sólo hay una pensión con capacidad para 10 personas.

Espectáculos públicos. Fiestas en abril y diciembre.

Bellezas naturales. Ciénaga de Sabanas y Cantillos, Playón del Juncal.

Vías de comunicación. Río Magdalena y caminos de herradura.

Educación. Dos escuelas urbanas y una rural.

Servicios públicos. Tiene luz eléctrica.

Comercio e industria. Algodón, arroz, mantequilla, quesos, harina de plátano, agricultura en general y ganadería.

PIVIJAY

7,360 habitantes; fundada en 1820; altura sobre el mar, 15 metros; temperatura media, 30 grados.

Hoteles. Una fonda, con tarifa diaria de $ 0-50 y capacidad para 4 personas.

Espectáculos públicos. Fiestas en mayo y diciembre.

Vías de comunicación. Caminos de herradura.

Educación. Dos escuelas urbanas y cinco rurales.

Comercio e industria. Agricultura y ganadería.

PLATO

14,141 habitantes; fundada en 1795; altura sobre el mar, 16 metros; temperatura media, 32 grados.

Sitios de interés. Zárate, Punta de Palmar y Policarpa.

Hoteles. Palatino, Florián y Aspasia, con tarifa diaria de $ 1-50 y capacidad para 50 personas.

Espectáculos públicos. Fiestas populares en julio y diciembre.

Monumentos. Piedra a la memoria de Simón Bolívar y monumento a la bandera.

Vías de comunicacion. Río Magdalena.

Educación. Dos escuelas urbanas y varias privadas.

Servicios públicos. Luz eléctrica.

Comercio e industria. Bálsamo de Tolú, manteca, cueros, agricultura y ganadería.

PUEBLOVIEJO

4,965 habitantes; fundada en 1526; altura sobre el mar, 2 metros; 30 grados de temperatura media.

Hoteles. Sólo hay fondas.

Balnearios. En el mar.

Vías de comunicación. Fluvial a Barranquilla.

Educación. Un colegio y cuatro escuelas oficiales.

Industria y comercio. Pesca.

UNIVERSIDAD EAFIT Biblioteca Sala de Patrimonio Documental

REMOLINO

6,632 habitantes; fundada en 1810; altura sobre el mar, 7 metros; temperatura media, 30 grados.

Sitios de interés. Buenavista, Santa Rita y Las Casitas.

Hoteles. Central y Carmela, con tarifa diaria de $ 1 y capacidad para 23 personas.

Espectáculos públicos. Fiestas en julio y diciembre.

Vías de comunicación. Río Magdalena; carretera en construcción al Retén.

Educación. Seis escuelas oficiales.

Comercio e industria. Agricultura y ganadería.

RÍO DE ORO

6,068 habitantes; fundada en 1670; altura sobre el mar, 1,171 metros; temperatura media, 24 grados.

Hoteles. Tiene dos hoteles, con tarifa diaria de $ 1 y capacidad para 15 personas.

Espectáculos públicos. Fiestas populares en julio y diciembre.

Vías de comunicación. Caminos de herradura.

Educación. Dos escuelas urbanas y tres rurales.

Servicios públicos. Tiene luz eléctrica y acueducto.

Comercio e industria. Agricultura, principalmente café; ganadería.

RÍOHACHA

9,960 habitantes; fundada en 1545; altura sobre el mar, 2 metros; temperatura media, 30 grados.

Sitios de interés. Camarones, Treinta y Dibuya.

Hoteles. Moderno, Tívoli y Colombia, con tarifa diaria de $ 0-70 y capacidad para 10 personas.

Espectáculos públicos. Fiestas patrias y religiosas.

Edificios históricos. Ruinas de un castillo construído por los españoles a la orilla del mar.

Balnearios. En la bahía.

Vías de comunicación. Puerto marítimo; carretera a Fonseca.

Educación. Instituto Padilla, colegios de La Sagrada Familia, La Divina Pastora y María Auxiliadora, cinco escuelas departamentales, una municipal, cuatro nacionales y tres escuelas particulares.

Beneficencia. Hospital de la Cruz Roja.

Comercio e industria. Pieles, jabón y ganadería.

Servicios públicos. Tiene luz eléctrica y acueducto.

SALAMINA

4,039 habitantes; fundada en 1787; altura sobre el mar, 9 metros; temperatura media, 31 grados.

Sitios de interés. Palmarito, Playa del Guáimaro y Buenavista.

Hoteles. Unión y Concordia, con tarifa diaria de $ 0-60 y capacidad para 10 personas.

Espectáculos públicos. Fiestas populares en agosto y diciembre.

Balnearios. Río Magdalena.

Vías de comunicación. Río Magdalena y caminos de herradura.

Educación. Dos escuelas urbanas y dos rurales.

Comercio e industria. Pieles, carbón, agricultura y ganadería.

SAN JUAN DEL CÉSAR

7,363 habitantes; fundada en 1680; altura sobre el mar, 223 metros; temperatura media, 28 grados.

Sitios de interés. Las Juntas, Zambrano y Corral de Piedras.

Hoteles. Hay dos hoteles, con tarifa diaria de $ 0-80 y capacidad para 10 personas cada uno.

Espectáculos públicos. Fiestas en junio y diciembre.

Balnearios. En los lugares descritos como sitios de interés.

Vías de comunicación. Caminos carreteables a Ríohacha y Fundación.

Educación. Dos escuelas urbanas.

Comercio e industria. Café y ganadería.

SAN ZENÓN

7,084 habitantes; fundada en 1909; altura sobre el mar, 33 metros; temperatura media, 30 grados.

Hoteles. Sólo hay fondas.

Vías de comunicación. Fluviales y caminos de herradura.

Educación. Cuatro escuelas primarias.

Comercio e industria. Agricultura y ganadería.

SANTA ANA

8,406 habitantes; fundada en 1740; altura sobre el mar, 20 metros; temperatura media, 30 grados.

Sitios de interés. Convención, Jaraba y Pigiño.

Hoteles. Sólo hay una pensión con tarifa diaria de $ 0-50 y capacidad para 10 personas.

UNIVERSIDAD EAFIT Biblioteca Sala de Patrimonio Documental

Espectáculos públicos. Fiestas en enero, julio y diciembre.

Bellezas naturales. Lagunas de Jaraba y Pigiño.

Vías de comunicación. Fluvial del brazo de Mompós, ramificación del río Magdalena.

Educación. Dos escuelas urbanas y tres rurales.

Comercio e industria. Ganadería.

SITIONUEVO

11,941 habitantes; fundada en 1808; altura sobre el mar, 9 metros; temperatura media, 30 grados.

Sitios de interés. El Morro, Buenavista y San Antonio.

Hoteles. Dos fondas, con tarifa diaria de $ 0-40.

Espectáculos públicos. Fiestas en marzo y septiembre.

Balnearios. En el río Magdalena y en El Cerro.

Vías de comunicación. Río Magdalena.

Educación. Dos escuelas urbanas y dos rurales.

Comercio e industria. Agricultura, especialmente algodón y ganadería.

TAMALAMEQUE

3,469 habitantes; fundada en 1540; altura sobre el mar, 52 metros; temperatura media, 30 grados.

Sitios de interés. Zapatosa, La Armenia y Puerto de la Boca.

Hoteles. Sólo hay fondas.

Espectáculos públicos. Fiestas populares en septiembre.

Monumentos históricos. Iglesia parroquial, estilo colonial.

Balnearios. En los lugares descritos como sitios de interés.

Vías de comunicación. Río Magdalena.

Educación. Dos escuelas urbanas.

Comercio e industria. Ganadería.

TENERIFE

6,094 habitantes; fundada en 1543; altura sobre el mar, 30 metros; temperatura media, 30 grados.

Sitios de interés. Chibolo, Moler y Real del Obispo.

Hoteles. Hay tres pensiones, con tarifa de $ 1 diario y capacidad para 20 personas.

Espectáculos públicos. Fiestas en enero y octubre.

Monumentos históricos. Iglesia parroquial, construída por los españoles; plaza del convento donde reposó el General Hermógenes Maza después de la batalla librada contra las fuerzas realistas.

Vías de comunicación. Río Magdalena y camino carreteable a Plato.

Educación. Cuatro escuelas oficiales.

Beneficencia. Una clínica particular.

Servicios públicos. Luz eléctrica.

Comercio e industria. Panela, tabaco, agricultura en general y ganadería.

VALLEDUPAR

18,141 habitantes; fundada en 1544; altura sobre el mar, 220 metros; temperatura media, 27 grados.

Sitios de interés. Pueblobello, Patillal y San Sebastián.

Hoteles. Pensión Moderna y Hotel Valledupar, con tarifa diaria de $ 1 y capacidad para 50 personas.

Espectáculos públicos. Fiestas populares en diciembre.

Vías de comunicación. Carretera a La Rochela y Fundación; ferrocarril de Santa Marta.

Educación. Escuela Moderna y cuatro escuelas oficiales.

Comercio e industria. Café, fique, cacao, agricultura en general y ganadería.

VILLANUEVA

6,592 habitantes; fundada en 1562; altura sobre el mar, 250 metros; temperatura media, 27 grados.

Sitios de interés. La Selva, Urumita y La Sierra.

Hoteles. La Paisana, Santo Tomás y Villanueva, con tarifa diaria de $ 0-50 y capacidad para 15 personas.

Espectáculos públicos. Fiestas en febrero, septiembre y diciembre.

Balneario. En el punto denominado La Selva; también hay fuentes termales.

Vías de comunicación. Carretera a Fonseca, Ríohacha y Fundación.

Educación. Colegio de Santo Tomás, Liceo Colombia, Colegios del Carmen y La Inmaculada; seis escuelas urbanas y una nocturna.

Comercio e industria. Agricultura y ganadería.

CORREGIMIENTOS DEL DEPARTAMENTO DEL MAGDALENA

SANTA MARTA: Bonda, Gaira, Mamatoco, Tagangá.

AGUACHICA: Badillo, Bocas del Rosario, Cerrorredondo, Chocó, Loma de Corredor, Totumal.

ARACATACA: El Retén, Fundación, San Sebastián del Bongo.

UNIVERSIDAD EAFIT Biblioteca Sala de Patrimonio Documental

BANCO: Agua Estrada, Algarrobal, Bastidas, Belén, Monchiquejo, San Roque, Tamalamequito.
BARRANCAS: Hatonuevo, Manantial, Papayal.
CERRO DE SAN ANTONIO: Bellavista, Candelaria, Cocosolo, Concordia, Rosario.
CIÉNAGA: Guacamayal, Orihueco, Ríofrío, Sevilla, Sevillano.
CHIMICHAGUA: Candelaria, Saloa, Sampegua.
CHIRIGUANÁ: Becerril, Candelaria, Curumaní, El Paso, La Jagua de Ibírico, Rincónhondo.
ESPÍRITU SANTO: Codazzi, El Tupez, La Paz, Manaure.
FONSECA: Chorrera, Distracción, Marocaso.
GAMARRA: El Contento, Palenquillo, Puerto Nacional, Puertoviejo.
GONZÁLEZ: Búlbura, Muní.
GUAMAL: Guamaral, Murillo, Urquijo.
LA GLORIA: Ayacucho, Simaña.
PEDRAZA: Bahíahonda, Bálsamo, Bombo, Heredia, Punta de Piedras.
PIÑÓN: Cantagallar, Carreto, Tiogollo.
PIVIJAY: Flores de María, Medialuna, Paraíso.
PLATO: El Difícil, San José de Purgatorio.
PUEBLOVIEJO: Isla del Rosario, Tasajera.
REMOLINO: Buenavista, Candelaria, Santa Rita.
RÍO DE ORO: Los Angeles, Montesitos.
RÍOHACHA: Camarones, Cotopriz, Dibulla, La Palma, San Antonio, Tomarrazón.
SALAMINA: Guáimaro.
SAN JUAN DE CESAR: Cañaverales, Caracolí, El Rosario, La Sierrita, Sabanas.
SAN SEBASTIÁN: Buenavista, Palomar, Peñoncito, Troncoso, San Zenón.
SANTA ANA O GÉNOVA: Piginio, Pinto, San Fernando.
SITIONUEVO: Buenavista, El Morro.
TAMALAMEQUE: Arboledas, San Bernardo, Zapatosa.
TENERIFE: China, Chibolo, Moler, Monterrubio, Real del Obispo.
VALLEDUPAR: Atanques, Badillo, Los Venados, Patillal, Puebloviejo, San Sebastián de Rábago, Valencia de Jesús.
VILLANUEVA: El Molino, Uramita.

DEPARTAMENTO DE NARIÑO

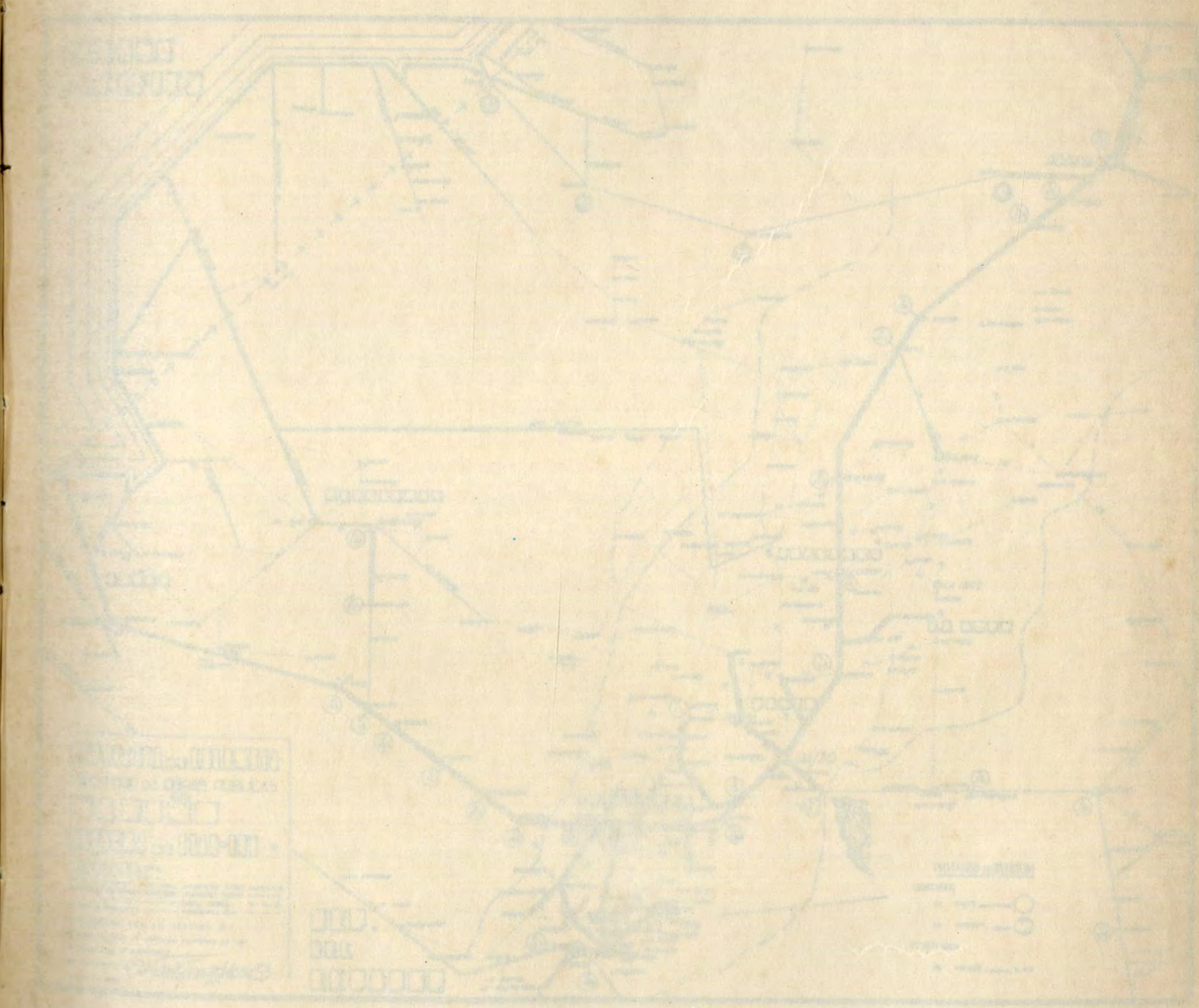

UNIVERSIDAD EAFIT Biblioteca Sala de Patrimonio Documental

FAES
Biblioteca

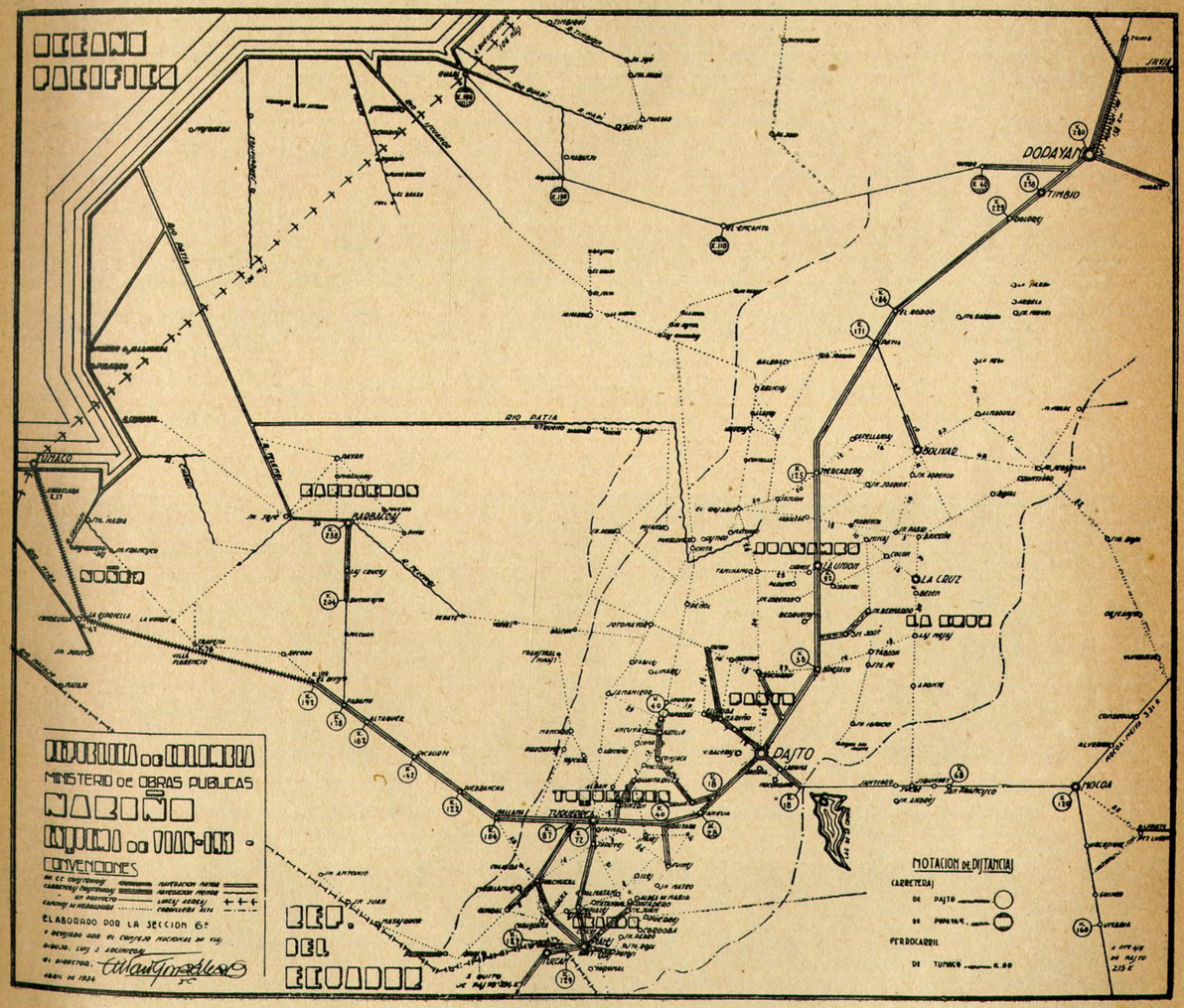

UNIVERSIDAD EAFIT Biblioteca
Sala de Patrimonio Documental

DEPARTAMENTO DE NARIÑO

PASTO

Capital del Departamento, con 55,718 habitantes; fundada en 1540; altura sobre el mar, 2,490 metros; temperatura media, 15 grados.

Sitios de interés. La Cocha, que es un lago interandino, navegable, de vasta extensión; el Volcán de Galeras, desde cuya altura se divisan varias poblaciones de Nariño y en donde se produce azufre; es, además, propicio para estudios geológicos, y Nariño, campo histórico y lugar escogido para aeródromo.

Hoteles. Niza, Ritz y Central, con tarifa diaria de $ 2 y capacidad para 110 personas.

Espectáculos públicos. Fiestas populares en enero y encuentros deportivos en las fiestas patrias.

Edificios históricos y bellezas naturales. La catedral, obra de los españoles, y el Volcán de Galeras, en continua erupción.

Balnearios. Existen las fuentes termales de Pandeaco y del Cerrillo.

Vías de comunicación. Carretera de El Diviso, donde empalma el ferrocarril de Nariño, Mocoa y Puerto Asís; carretera a Popayán.



INTERIOR DEL COLEGIO DE SAN FRANCISCO JAVIER

EAFIT Biblioteca Sala de Patrimonio Documental



LA COCHA



EL «TABLON»—NARIÑO

Puente de cal y ladrillo sobre el río Juanambú.



ASILO «SAN RAFAEL»



Una familia que muestra las costumbres típicas del lugar.

UNIVERSIDAD EAFIT Biblioteca Luis Echavarría Villegas Centro de Documentación



IGLESIA DE JESUS DEL RIO

Educación. Universidad de Nariño, Colegios de San Francisco Javier, de la Inmaculada, del Sagrado Corazón de Jesús, de San Felipe Neri, de La Merced, de las Madres Franciscanas y de Monserrate; cuatro escuelas urbanas para varones, cinco para mujeres, tres rurales para cada sexo y quince alternadas.

Beneficencia. Hospitales de San Pedro y de San Rafael, Clínica Infantil, Consultorio Interno, Dispensario Municipal, Asilos de San Juan, San José y Santa Ana.

Servicios públicos. Tiene alumbrado eléctrico.

Comercio e industria. Barniz de Pasto, sombreros de paja toquilla y de fieltro; muebles de mimbre, materiales de construcción, agricultura y ganadería.

ALBÁN O SAN JOSÉ

8,413 habitantes; fundada en 1903; altura sobre el mar, 1,800 metros; temperatura media, 18 grados.

Sitios de interés. Campobello, que presenta una hermosa visión panorámica.

Hoteles. Imperial y Central, con tarifa diaria de $ 0-50 y capacidad para 12 personas.

Vías de comunicación. Caminos de herradura.

Educación. Seis escuelas entre urbanas y rurales.

Comercio e industria. Sombreros de paja y de tela, fique, café, anís y agricultura en general.

ALDANA

2,184 habitantes; fundada en 1885; altura sobre el mar, 3,036 metros; temperatura media, 12 grados.

Sitios de interés. Pambarrosa, La Cruz y Capulí.

Bellezas naturales. Los cerros denominados Cantores, Cerrogordo y La Laguna.

Balnearios. Además de Ríoblanco, hay tres fuentes termales.

Vías de comunicación. Carretera a Pasto, Túquerres e Ipiales.

Educación. Dos escuelas urbanas, dos alternadas y dos rurales.

Comercio e industria. Tejidos de lana, a mano; fabricación de esteras y alfarerías; agricultura y ganadería.

ANCUYÁ

8,604 habitantes; fundada en 1864; altura sobre el mar, 1,358 metros; temperatura media, 23 grados.

Sitios de interés. Pescadillo, Llano y Yananchá.

Hoteles. Oasis y Bolívar, con tarifa diaria de $ 0-40.

Espectáculos públicos. Fiestas populares en julio.

Balnearios. En Pescadillo.

Vías de comunicación. Caminos de herradura.

Educación. Dos escuelas urbanas y tres rurales.

Comercio e industria. Sombreros de paja toquilla, panela, azúcar, café, y agricultura en general.

ARBOLEDA (BERRUECOS)

6,930 habitantes; fundada en 1857; altura sobre el mar, 2,170 metros; temperatura media, 16 grados.

Sitios de interés. Rosaflorida, Martú.

Espectáculos públicos. Fiestas populares en enero.

UNIVERSIDAD EAFIT Biblioteca Sala de Patrimonio Documental

Monumentos históricos. Sitio donde fue herido el General don Julio Arboleda y lugar de su muerte; piedras con jeroglíficos indígenas. También en la sección llamada Chunayoy se encuentran sepultadas varias estatuas de piedra, de antigua civilización.

Vías de comunicación. Caminos de herradura.

Educación. Dos escuelas para niñas, dos para niños y una alternada.

Comercio e industria. Sombreros de paja toquilla, empaques de fique, tejidos de lana y algodón, anís, café y agricultura en general.

BARBACOAS

13,541 habitantes; fundada en 1600; altura sobre el mar, 14 metros; temperatura media, 28 grados.

Sitios de interés. Pispian, en el alto Telembí, Playagrande y Guemmambí.

Hoteles. Hay cuatro pensiones, con tarifa diaria de $ 1 y capacidad para 10 personas.

Espectáculos públicos. Fiestas populares en los días patrios.

Balnearios. El río Telembí y otros ríos pequeños.

Vías de comunicación. Carretera a Páramo; fluvial, Telembí-Patía.

Educación. Quince escuelas entre urbanas y rurales.

Beneficencia. Un edificio para hospital.

Comercio e industria. Agricultura y minería, especialmente oro.

BUESACO

8,126 habitantes; fundada en 1596; altura sobre el mar, 2,020 metros; temperatura media, 18 grados.

Sitios de interés. Juanambú, Ijaguy y La Loma.

Hoteles. Metropolitano, Central y Royal, con tarifa diaria de $ 1 y capacidad para 20 personas en cada uno.

Monumentos históricos. Piedra conmemorativa en honor de Bolívar y monumento al doctor Manuel María Bucheli, junto al puente del río Ijaguy.

Balnearios. En los ríos Juanambú e Ijaguy.

Vías de comunicación. Carretera Pasto-Popayán.

Educación. Dos escuelas urbanas y cinco rurales.

Servicios públicos. Tiene acueducto.

Comercio e industria. Agricultura y ganadería.

CARLOSAMA (CUASPUD)

3,528 habitantes; fundada en 1830; altura sobre el mar, 3,050 metros; temperatura media, 12 grados.

Hoteles. Dos fondas, con tarifa de $ 0-50 diarios.

Vías de comunicación. Caminos de herradura.

Educación. Dos escuelas urbanas y una rural.

Comercio e industria. Agricultura y comercio.

COLÓN (GÉNOVA)

6,409 habitantes; fundada en 1920; altura sobre el mar, 1,745 metros; temperatura media, 18 grados.

Vías de comunicación. Caminos de herradura.

Educación. Dos escuelas urbanas y tres rurales.

Servicios públicos. Tiene luz eléctrica.

Comercio e industria. Sombreros de paja toquilla, café, caña de azúcar y agricultura en general.

CONSACÁ

5,072 habitantes; fundada en 1840; altura sobre el mar, 1,658 metros; temperatura media, 20 grados.

Sitios de interés. Bomboná, lugar donde se encuentra la histórica piedra de Bolívar.

Vías de comunicación. Caminos de herradura.

Educación. Dos escuelas urbanas y una rural.

Comercio e industria. Tabaco, café, fique y panela.

CONTADERO

3,816 habitantes; fundada en 1876; altura sobre el mar, 2,530 metros; temperatura media, 14 grados.

Sitios de interés. Ciruelo y Bellavista.

Balnearios. Baños termales del Ciruelo.

Vías de comunicación. Carretera en construcción Ipiales-Pasto.

Educación. Dos escuelas urbanas y una alternada.

Comercio e industria. Papa, trigo, cebada y ganadería.

CÓRDOBA

7,383 habitantes; fundada en 1911; altura sobre el mar, 2,537 metros; temperatura media, 13 grados.

Monumentos históricos. Puente natural de Rumichaca.

Vías de comunicación. Carretera Córdoba-Ipiales y caminos de herradura.

Educación. Dos escuelas urbanas y tres rurales.

Comercio e industria. Agricultura.

UNIVERSIDAD EAFIT Biblioteca Sala de Patrimonio Documental

CUMBAL

8,825 habitantes; fundada en 1868; altura sobre el mar, 3,060 metros; temperatura media, 11 grados.

Sitios de interés. Los Páramos y La Laguna.

Bellezas naturales. Volcán de Chiles y Laguna de La Bolsa.

Balnearios. Existen las fuentes termales de El Salado y los baños de Chiles.

Vías de comunicación. Carretera a Guachucal.

Educación. Dos escuelas urbanas y dos rurales.

Comercio e industria. Manufactura de lana, agricultura y ganadería.

EL ROSARIO

5,994 habitantes; fundada en 1815; altura sobre el mar, 390 metros; temperatura media, 27 grados.

Sitios de interés. Policarpa, Las Delicias y Leiva.

Hoteles. Hay tres pensiones, con tarifa diaria de $ 0-50 y capacidad para 30 personas.

Espectáculos públicos. Fiestas populares en diciembre.

Balnearios. En el río Patía y los salados de las Salinas de Mayo.

Vías de comunicación. Caminos de herradura.

Educación. Seis escuelas entre urbanas y rurales.

Comercio e industria. Agricultura, especialmente arroz; ganadería.

FLORIDA

5,937 habitantes; fundada en 1732; altura sobre el mar, 2,221 metros; temperatura media, 16 grados.

Sitios de interés. Matituy y Santa Cruz.

Hoteles. Sólo hay una fonda, con tarifa diaria de $ 0-30 y capacidad para 8 personas.

Edificios históricos. Casa municipal de construcción colonial.

Vías de comunicación. Caminos de herradura.

Educación. Dos escuelas urbanas.

Comercio e industria. Café y sombreros.

FUNES

6,103 habitantes; fundada en 1839; altura sobre el mar, 2,340 metros; temperatura media, 17 grados.

Vías de comunicación. Carretera a la central de Pasto.

Educación. Dos escuelas urbanas.

Comercio e industria. Fabricación de sacos de fique en grande escala.

GUACHUCAL

6,520 habitantes; fundada en 1870; altura sobre el mar, 2,300 metros; temperatura media, 12 grados.

Sitios de interés. Cascajal, Cerro de Colimba y El Salado.

Edificios históricos. Una casa pajiza en donde se alojó el Libertador.

Balnearios. Fuentes naturales de aguas saladas y baños de aguas termales en El Salado.

Vías de comunicación. Carretera a Pasto.

Educación. Dos escuelas urbanas y dos rurales.

Comercio e industria. Tejidos de lana, agricultura y ganadería.

GUAITARILLA

8,118 habitantes; fundada en 1768; altura sobre el mar, 2,653 metros; temperatura media, 14 grados.

Sitios de interés. El Motilón, La Primavera y El Rosado.

Monumentos históricos. Estatua al Libertador y monumento a la bandera.

Balnearios. Baños termales de El Motilón.

Vías de comunicación. Carretera a la central de Pasto.

Educación. Dos escuelas urbanas y cinco rurales.

Comercio e industria. Trigo, harinas, sombreros de paja toquilla, sacos de fique y agricultura en general.

Servicios públicos. Luz eléctrica.

GUALMATÁN

2,656 habitantes; fundada en 1840; altura sobre el mar, 3,000 metros; temperatura media, 12 grados.

Espectáculos públicos. Se celebran ferias y fiestas populares indistintamente.

Monumentos históricos. A Bolívar.

Vías de comunicación. Carretera a la central de Pasto.

Educación. Dos escuelas urbanas y una rural.

Comercio e industria. Tejidos de lana, agricultura y ganadería.

ILES

3,462 habitantes; fundada en 1711; altura sobre el mar, 2,985 metros; temperatura media, 12 grados.

Espectáculos públicos. Fiestas populares en diciembre.

Monumentos históricos. A Policarpa Salavarrieta.

Vías de comunicación. A Ipiales y Pasto, una carretera.

UNIVERSIDAD EAFIT Biblioteca Sala de Patrimonio Documental

Educación. Una escuela de varones y otra de mujeres.

Servicios públicos. Tiene acueducto.

Comercio e industria. Tejidos de lana, sombreros de paja; agricultura y ganadería.

IMUÉS

4,135 habitantes; fundada en 1849; altura sobre el mar, 2,620 metros; temperatura media, 14 grados.

Vías de comunicación. Carretera nacional que comunica con Túquerres.

Educación. Dos escuelas urbanas y dos rurales.

Comercio e industria. Trigo, harina y agricultura en general.

IPIALES

21,334 habitantes; fundada en 1863; altura sobre el mar, 2,910 metros; temperatura media, 12 grados.

Sitios de interés. Las Lajas, puente natural de Rumichaca y Puentenuevo.

Hoteles. Ipiales, Central y Bolívar, con tarifa diaria de $ 1 y capacidad para 50 personas.

Edificios históricos y bellezas naturales. Casa en donde vivió exilado don Juan Montalvo; puente natural de Rumichaca.

Balnearios. En el río Guáitara, y baños termales de Puentenuevo.

Vías de comunicación. Carretera a Pasto y al Ecuador.

Educación. Un colegio para varones, otro para señoritas, cuatro escuelas urbanas y doce rurales.

Beneficencia. Hospital de San Vicente de Paúl, un orfelinato y un asilo para ancianos.

Comercio e industria. Fábricas de tejidos de algodón, lana y fique; agricultura y ganadería.

Servicios públicos. Tiene luz eléctrica; acueducto en proyecto.

ISCUANDÉ (EL CHARCO)

10,768 habitantes; fundada en 1600; altura sobre el mar, 5 metros; temperatura media, 30 grados.

Bellezas naturales. Cascada o Salto de Catalina.

Vías de comunicación. Caminos de herradura; fluvial y marítima.

Educación. Cuatro escuelas oficiales y seis privadas.

Comercio e industria. Agricultura y minería.

LA CRUZ

13,501 habitantes; fundada en 1876; altura sobre el mar, 1,745 metros; temperatura media, 20 grados.

Sitios de interés. Río mayo, Tajumbina y La Estancia.

Hoteles. Hay un hotel con tarifa diaria de $ 0-50 y capacidad para 15 personas.

Espectáculos públicos. Fiestas populares en enero.

Bellezas naturales. Cascada del río Tajumbina.

Balnearios. Río Tajumbina; también hay fuentes termales.

Vías de comunicación. Carretera central del Sur.

Educación. Un Colegio para señoritas y dos escuelas urbanas.

Beneficencia. Hospital en construcción.

Servicios públicos. Tiene luz eléctrica y acueducto.

Comercio e industria. Sombreros de paja toquilla, pieles, agricultura y ganadería.

LA UNIÓN

12,619 habitantes; fundada en 1840; altura sobre el mar, 1,600 metros; temperatura media, 20 grados.

Sitios de interés. Caldera, Puente de Mayo y Miranda.

Hoteles. Valparaíso, Unión y Cauca, con tarifa diaria de $ 1-00 y capacidad para 30 personas.

Espectáculos públicos. Fiestas populares en julio y diciembre.

Monumentos y bellezas naturales. Existe un monumento en el lugar donde murió el Mariscal Sucre. Como bellezas naturales el Valle de Alpujarra y las serranías de la Jacoba y Reyes.

Balnearios. En el río Mayo.

Vías de comunicación. Carretera troncal a Pasto.

Educación. Un colegio para señoritas, tres escuelas urbanas y trece rurales.

Beneficencia. Hospital en construcción.

Servicios públicos. Tiene luz eléctrica y acueducto en construcción.

Comercio e industria. Sombreros de paja toquilla, caña de azúcar, café, fique y agricultura en general.

LINARES

7,226 habitantes; fundada en 1868; altura sobre el mar, 2,000 metros; temperatura media, 20 grados.

Bellezas naturales. El Cerro de Linares.

Vías de comunicación. Caminos de Herradura.

Educación. Dos escuelas urbanas y dos rurales.

Comercio e industria. Sombreros de paja toquilla, pieles, café, panela y azúcar.

UNIVERSIDAD EAFIT Biblioteca Sala de Patrimonio Documental

LOS ANDES

9,075 habitantes; fundada en 1911; altura sobre el mar, 1,588 metros; temperatura media, 22 grados.

Hoteles. Sólo existen fondas con tarifa diaria de $ 0-50 y capacidad para 5 personas

Bellezas naturales. Roca de los Guayacanes con inscripciones indígenas.

Vías de comunicación. Caminos de herradura.

Educación. Dos escuelas urbanas y cinco rurales.

Comercio e industria. Sombreros de paja y agricultura.

MAGUÍ

3,261 habitantes; fundada en 1870; altura sobre el mar, 35 metros; temperatura media, 28 grados.

Hoteles. Sólo existen fondas.

Espectáculos públicos. Fiestas populares en julio.

Vías de comunicación. Caminos de herradura; río Magüí.

Educación. Dos escuelas urbanas.

Comercio e industria. Agricultura y minería.

MOSQUERA

3,177 habitantes; fundada en 1736; altura sobre el mar, 20 metros; temperatura media, 27 grados.

Sitios de interés. Una playa de mar llamada «Barrera» y un punto denominado La Quinta.

Espectáculos públicos. Fiestas populares el 20 de julio y el 7 de de agosto.

Vías de comunicación. Caminos de herradura; varios «esteros» y ríos.

Educación. Una escuela para niñas, otra para niños y otra alternada.

Industria y comercio. Arroz, maíz, caña de azúcar, plátano y cocos.

OSPINA

3,213 habitantes; fundada en 1664; altura sobre el mar, 3,046 metros; temperatura media, 12 grados.

Balnearios. Uno de agua pura y agradable que brota, abundantemente de las propias rocas.

Vías de comunicación. Caminos de herradura.

Educación. Dos escuelas urbanas y dos rurales.

Servicios públicos. Tiene acueducto y alcantarillado.

Comercio e industria. Agricultura.

MALLAMA (Antes Piedrancha).

3,839 habitantes; fundada en 1678; altura sobre el mar, 2,400 metros; temperatura media, 18 grados.

Sitios de interés. Las veredas del Corral, Pususquer y La Unión.

Vías de comunicación. Carretera directa que pasa de Pasto a El Diviso.

Educación. Dos escuelas urbanas y una rural alternada en Pususquer.

POTOSÍ

6,637 habitantes; fundada en 1730; altura sobre el mar, 2,779 metros; temperatura media, 12 grados.

Sitios de interés. El cerro de San Pedro y Frontales, por su clima y porque allí se celebran con alguna frecuencia fiestas populares, y en el último lugar, la fiesta de Las Lajas.

Hoteles. Una fonda que tiene tarifa diaria de $ 0-30.

Espectáculos públicos. Encuentros deportivos en las fiestas patrias.

Vías de comunicación. Carretera al corregimiento de La Victoria.

Educación. Dos escuelas urbanas y dos rurales.

Servicios públicos. Tiene luz eléctrica.

Comercio e industria. Papas, cebada y agricultura en general.

PUERRES

5,409 habitantes; fundada en 1825; altura sobre el mar, 2,874 metros; temperatura media, 13 grados.

Espectáculos públicos. Fiestas en el mes de julio.

Vías de comunicación. Carretera en construcción y caminos de herradura.

Educación. Dos escuelas urbanas y dos rurales.

Comercio e industria. Agricultura.

PUPIALES

7,838 habitantes; fundada en 1871; altura sobre el mar, 3,050 metros; temperatura media, 12 grados.

Hoteles. Hay una fonda con tarifa diaria de $ 0-30.

Vías de comunicación. Carretera a Ipiales y Túquerres.

Educación. Dos escuelas urbanas y cuatro rurales.

Servicios públicos. Tiene luz eléctrica.

Comercio e industria. Tejidos de lana y de cabuya; agricultura y ganadería.

UNIVERSIDAD EAFIT Biblioteca Sala de Patrimonio Documental

RICAURTE

2,857 habitantes; fundada en 1881; altura sobre el mar, 1,500 metros; temperatura media, 21 grados.

Sitios de interés. San Francisco, Chambu y Piguantís.

Hoteles. Ricaurte y Nápoles, con tarifa diaria de $ 0-50 y capacidad para 10 personas.

Balnearios. En Chambu.

Vías de comunicación. Carretera a Pasto.

Educación. Cuatro escuelas entre urbanas y rurales.

Comercio e industria. Caña de azúcar y ganadería,

SAMANIEGO

10,866 habitantes; fundada en 1837; altura sobre el mar, 1,510 metros; temperatura media, 21 grados.

Sitios de interés. Cartagena, Pascual y Las Piedras.

Vías de comunicación. Carretera en construcción a Túquerres.

Educación. Dos escuelas urbanas y seis rurales.

Servicios públicos. Acueducto en construcción.

Comercio e industria. Café, panela, agricultura en general, ganadería y minería.

SAN LORENZO

7,458 habitantes; fundada en 1886; altura sobre el mar, 1,748 metros; temperatura media, 19 grados.

Sitios de interés. La cima de la Montaña Calvario, La Floresta y El Yunga.

Monumentos históricos. Piedra indígena con jeroglíficos.

Vías de comunicación. Caminos de herradura.

Educación. Trece escuelas urbanas para ambos sexos y ocho rurales.

Comercio e industria. Sombreros de paja; agricultura y ganadería.

SAN PABLO

6,331 habitantes; fundada en 1860; altura sobre el mar, 1,796 metros; temperatura media, 19 grados.

Sitios de interés. En Santuario de la Playa, La Cañada y Yunguilla.

Hoteles. El Mayo y el Niza, con tarifa diaria de $ 0-50 y capacidad para 10 personas en cada uno.

Espectáculos públicos. Deportes y fiestas populares con alguna frecuencia.

Vías de comunicación. Carretera a La Cruz.

Educación. Dos escuelas urbanas y cuatro rurales.

Servicios públicos. Tiene luz eléctrica y parte de acueducto.

Comercio e industria. Café, sombreros de paja, sacos de fique, agricultura en general y ganadería.

SAN JOSÉ

5,095 habitantes; fundada en 1830; altura sobre el mar, 1,912 metros; temperatura media, 17 grados.

Hoteles. Tiene dos hoteles con tarifa diaria de $ 0-50 y capacidad para 10 personas.

Vías de comunicación. Caminos de herradura.

Educación. Dos escuelas urbanas y tres rurales.

Comercio e industria. Sombreros de paja; agricultura y ganadería.

SANDONÁ

11,688 habitantes; fundada en 1864; altura sobre el mar, 1,848 metros; temperatura media, 18 grados.

Sitios de interés. El Ingenio y La Magdalena.

Hoteles. Tres pensiones con tarifa diaria de $ 1-00.

Espectáculos públicos. Fiestas populares en junio, octubre y diciembre.

Bellezas naturales. Una cascada que arroja un metro cúbico de agua de una altura de 250 metros.

Vías de comunicación. Carretera central de Pasto.

Educación. Tres escuelas urbanas y siete rurales.

Servicios públicos. Tiene luz eléctrica.

Comercio e industria. Sombreros de paja toquilla, pieles, fique, algodón, café y azúcar.

SANTA CRUZ (GUACHAVES)

4,632 habitantes; fundada en 1913; altura sobre el mar, 2850 metros; temperatura media, 13 grados.

Sitios de interés. La región del Cristal, El Edén y la Llanura de Chapuesquer.

Bellezas naturales. Cascada del río Sábalo, el cerro Astarón.

Balnearios. En los ríos Pascual, Cristal, Vargas y Telembí.

Vías de comunicación. Carretera en construcción a Túquerres.

Educación. Dos escuelas urbanas y una alternada.

Comercio e industria. Agricultura, ganadería y minería.

SAPUYES

3,802 habitantes; fundada en 1849; altura sobre el mar, 3,027 metros; temperatura media, 12 grados.

UNIVERSIDAD EAFIT Biblioteca Sala de Patrimonio Documental

Sitios de interés. El Morro y Pajablanca.

Monumentos y bellezas naturales. Piedra indígena con figuras de animales.

Balnearios. En El Salado.

Vías de comunicación. Carretera Túquerres-Ipiales.

Educación. Dos escuelas urbanas.

Comercio e industria. Sombreros de paja y agricultura.

TABLÓN

4,487 habitantes; fundada en 1760: altura sobr el mar, 1,619 metros; temperatura media, 20 grados.

Sitios de interés. El Llano y el puente de Juanambú.

Balnearios. En el río Juanambú y baño termal en Las Mesas.

Vías de comunicación. Caminos de herradura.

Educación. Cinco escuelas oficiales en el municipio.

Industria y comercio. Agricultura.

TAMBO

11,388 habitantes; fundada en 1713; altura sobre el mar, 2,193 metros; temperatura media, 16 grados.

Sitios de interés. El Peñol, El Rosal y El Diviso.

Hoteles. Central, Colón y Pensión Martínez, con tarifa diaria de $ 0-50 y capacidad para 25 personas.

Espectáculos públicos. Ferias anualmente; fiestas populares en los días patrios.

Monumentos y bellezas naturales. A Bolívar y Ricaurte; Chorrera de San Pablo.

Vías de comunicación. Carretera a Pasto.

Educación. Cuatro escuelas urbanas.

Servicios públicos. Tiene luz eléctrica.

Comercio e industria. Sombreros de paja toquilla, café, tabaco, caña de azúcar y ganadería.

TAMINANGO

5,017 habitantes; fundada en 1700; altura sobre el mar, 934 metros; temperatura media, 24 grados.

Sitios de interés. Curiaco, Córdoba y El Páramo.

Espectáculos públicos. Fiestas en junio.

Vías de comunicación. Carretera a La Unión.

Educación. Cinco escuelas entre urbanas y rurales.

Comercio e industria. Sombreros de paja toquilla, tabaco y caña de azúcar.

TANGUA

6,146 habitantes; fundada en 1871; altura sobre el mar, 2,460 metros; temperatura media, 15 grados.

Vías de comunicación. Caminos de herradura.

Educación. Dos escuelas urbanas y cuatro rurales.

Comercio e industria. Agricultura, con especialidad el trigo.

TUMACO

31,018 habitantes; fundada en 1514; altura sobre el mar, 57 metros; temperatura media, 27 grados.

Sitios de interés. La Isla del Morro, Bocagrande y Candelilla.

Hoteles. Club-Tumaco, Bogotá y Pensión Antioquia, con tarifa que varía entre $ 0-80 y $ 2-00 y capacidad para 75 personas.

Espectáculos públicos. Fiestas populares en enero, julio y diciembre.

Bellezas naturales. Arco de Quesillo.

Balnearios. En el río Mira y en la Bahía de Tumaco.

Vías de comunicación. Ferrocarril de Nariño y puerto fluvial y marítimo; hacen escala los aviones de la Panamerican.

Educación. «Liceo Tumaco» para varones; colegio del Sagrado Corazón de Jesús, para señoritas; cinco escuelas urbanas y treinta y dos alternadas rurales.

Beneficencia. Hospital de San Andrés.

Servicios públicos. Tiene luz eléctrica.

Comercio e industria. Exportación de arroz, cacao, tagua, caucho, fábrica de cigarrillos, velas, jabones, pantuflas de fibra, etc.

TÚQUERRES

19,290 habitantes; fundada en 1789; altura sobre el mar, 3,100 metros; temperatura media, 11 grados.

Sitios de interés. Guaitarilla, Ricaurte, laguna Azufral, Laguna Cumbal y Sabana Túquerres.

Hoteles. Astoria, Mery y Medellín; con tarifa diaria de $ 1-00 y capacidad para 30 personas.

Espectáculos públicos. Se celebran las fiestas patrias y hay encuentros deportivos con alguna frecuencia.

Monumentos y bellezas naturales. Al Libertador y a Policarpa Salavarrieta; Laguna Azufral, Quitasol y la Sabana de Túquerres.

Vías de comunicación. Carretera a Pasto.

UNIVERSIDAD EAFIT Biblioteca Sala de Patrimonio Documental

Educación. Un colegio para varones, otro para señoritas, y cuatro escuelas urbanas.

Beneficencia. Hospital de San José; asilo de ancianos y orfelinato en construcción.

Servicios públicos. Tiene luz eléctrica y acueducto en construcción.

Comercio e industria. Sombreros de paja toquilla, pieles, café, tabaco, azúcar, empaques de fique; agrícultura en general y ganadería.

YACUANQUER

4,971 habitantes; fundada en 1536; altura sobre el mar, 2,710 metros; temperatura media, 13 grados.

Sitios de interés. El Placer y Las Cochas.

Bellezas naturales. Volcán de Galeras.

Vías de ccmunicación. Carretera a Pasto y Consacá.

Educación. Cinco escuelas entre urbanas y rurales.

Servicios públicos. Tiene luz eléctrica, acueducto en construcción.

Comercio e industria. Empaques de fique y agricultura.

CORREGIMIENTOS DEL DEPARTAMENTO DE NARIÑO

PASTO: Chachagüi, Nariño.
ALBÁN: San Bernardo.
ACUYÁ: Ingenio, Loma, Yananchá.
BARBACOAS: Altaquer, Gómez Jurado (El Diviso), Restrepo, Sucre.
BERRUECOS (Arboleda): Cárdenas, Cartago.
BUESACO: Rosal del Monte, San Ignacio, Santafé.
COLÓN (Génova): Minas, San Mateo, Santa Rosa.
CONSACÁ: El Hatillo.
CONTADERO: Aldea de María.
CUMBAL: Chiles, Mayasquer.
EL ROSARIO: Las Delicias, Leiva, Policarpa.
FLORIDA: Matituy, Santa Cruz.
GUACHAVES: Arboleda, Charaval, Santiago de Manchá.
GUACHUCAL: Muellamues
GUAITARILLA: La Victoria.
ISCUANDÉ (El Charco): Iscuandé.
LA CRUZ: Belén, Briceño.
LA UNIÓN: Santander.
LINARES: Tabiles.
LOS ANDES: Pisanda, San Pedro de Umbitara.
MALLAMA (Piedrancha): Caldas.
OSPINA: Moreno.
PUERRES: San Mateo.
SAMANIEGO: Bolívar, Decio, Doña Ana.

SAN LORENZO: El Carmen, Santa Rosa
SANDONÁ: Bolívar, El Ingenio.
SAPUYES: El Espino.
TABLÓN: Aponte, Las Mesas.
TAMBO: El Peñol.
TAMINANGO: Córdoba.
TUMACO. Benítez, Bolívar, Cabo de Manglares, Caunapí, Chaguí, Herrera, Pacífico, Patía, Pilpi, Pizarro, Progreso, Robles, Rosario, Santander, Uribe Uribe, Zárate.
TÚQUERRES: Albán, Briceño, Pinzón, Santander, Yascual.

UNIVERSIDAD EAFIT Biblioteca Sala de Patrimonio Documental

Departamento Norte de Santander

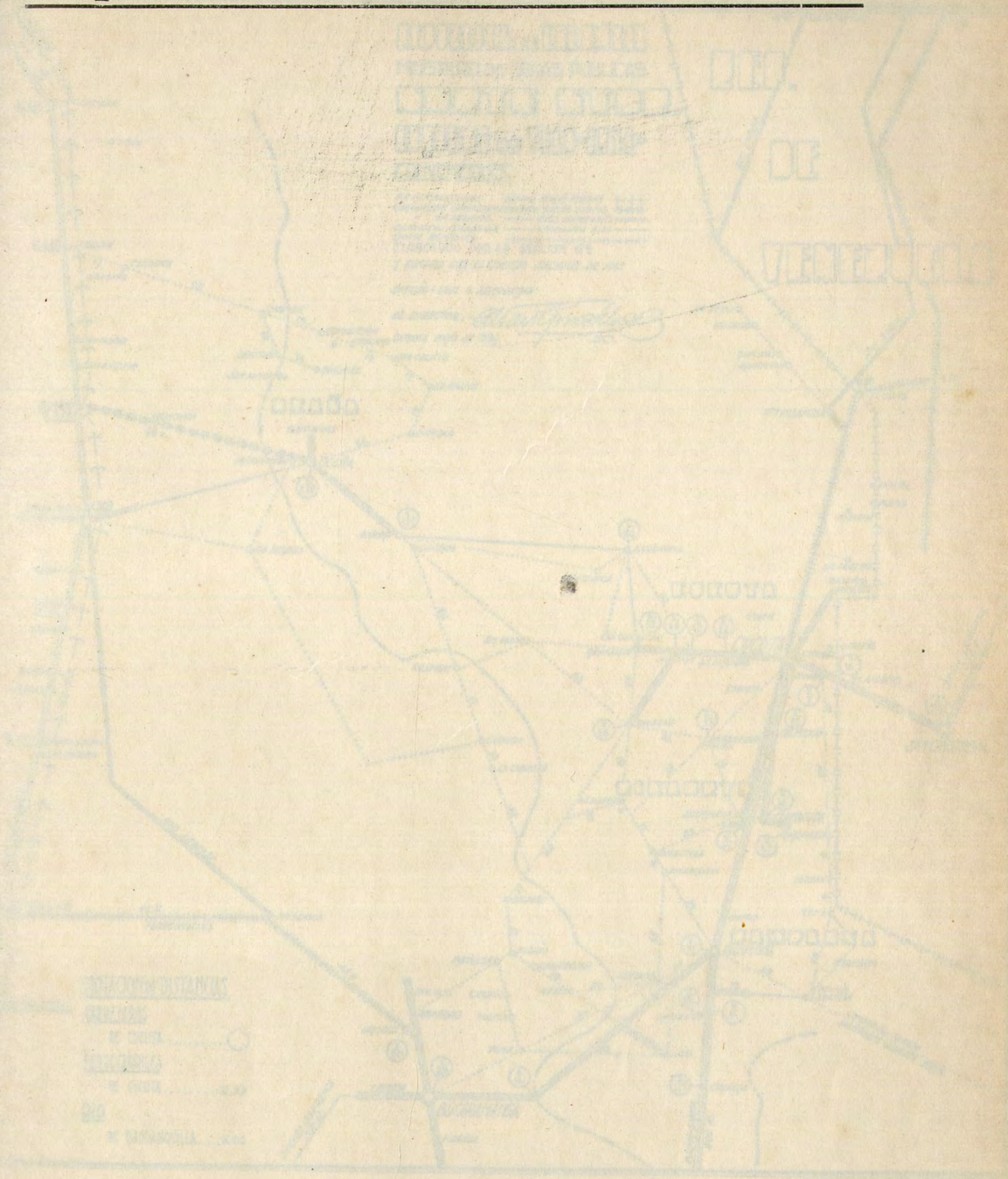

Departamento Norte de Santander

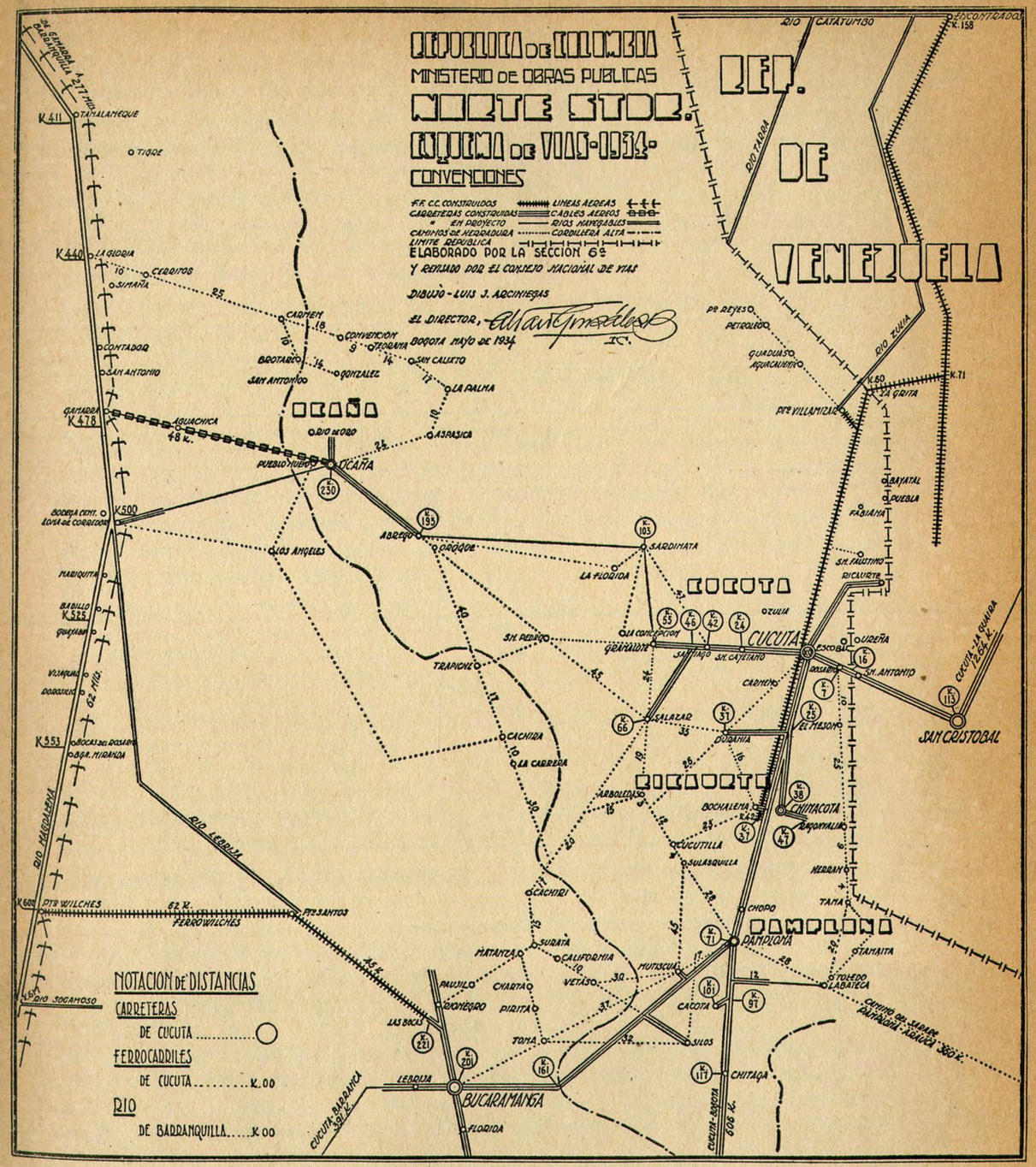

UNIVERSIDAD EAFIT Biblioteca Sala de Patrimonio Documental

DEPARTAMENTO NORTE DE SANTANDER

CÚCUTA

49,279 habitantes; capital del Departamento; fundada en 1733; altura sobre el nivel del mar, 215 metros; temperatura media, 26 grados.

Sitios de interés. Desde el punto de vista general, la ciudad se destaca por sus calles rigurosamente simétricas, pues sus avenidas y calles de 16 a 20 metros de ancho, son rectas y ornadas en su mayor parte de árboles; plazas y parques de abundante y ordenada vegetación; sobresalen, entre ellos, el Parque de Santander, recientemente modificado, con andenes de mosaicos, fuentes y palmeras, el de Mercedes Abrego y el de La Victoria.

Posee la ciudad magníficos edificios modernos, entre ellos, el Palacio de Gobierno, la catedral, el edificio de Bellas Artes y los de los Bancos de la República y de Bogotá.

Como sitios de interés, para paseos o excursiones, pueden mencionarse:

San Luis, El Zulia y Puerto Villamizar. Los dos primeros ofrecen la atracción de sus paseos por carretera y sus baños en los ríos Pamplonita y Zulia, y el último, por las excursiones en ferrocarril a diversas estaciones hasta el puerto fluvial llamado Puerto Santander, lugar en donde se enlaza la vía con el gran ferrocarril del Táchira, en la vecina República de Venezuela.

Hoteles. Los principales son: Pensión Inglesa, Hotel Europa y Hotel Internacional, cuyas tarifas mínimas diarias son, en su orden, de $ 3-50 y $ 2-50; los dos primeros tienen una capacidad para 50 huéspedes cada uno, y el tercero para 30 personas.

Espectáculos públicos. Cuenta la ciudad con cómodos teatros como el de Santander y el de Guzmán Berti; clubes sociales y deportivos. Se celebran fiestas populares y ferias, del 19 al 24 de julio; durante los tres últimos días de diciembre tiene lugar el carnaval. Es un gran centro deportivo y en la Plaza del Libertador los encuentros de foot-ball, basket-ball, etc., se celebran con bastante frecuencia.

Monumentos y edificios históricos. Estatua de Santander, en el parque del mismo nombre; la de la heroína Mercedes Abrego, en el parque de su nombre, y la de la Victoria, en el Parque de Colón; la columna de Bolívar, construída sobre la histórica piedra, desde la cual el Libertador arengó al ejército patriota y dirigió la batalla que se libró en sus alrededores el día 28 de febrero de 1813; estatua del General Padilla, en el barrio del mismo nombre y el monumento a la heroína Antonia Santos; además tiene los siguientes: busto del Libertador en los jardines del Colegio Principal; el del General Rafael Uribe Uribe en la Sociedad de Artesanos «Gremios Unidos,» y el del doctor Erasmo Meoz, eminente médico benefactor de la ciudad, situado en el Parque de Santander.

Bellezas naturales. Conocida es la belleza de sus calles y parques. En sus alrededores se encuentran bellísimos paisajes tropicales, que, unidos a la bondad del clima, la feracidad de la tierra y las ricas mi-

UNIVERSIDAD EAFIT Biblioteca Sala de Patrimonio Documental



Ruinas del histórico Templo del Rosario, cerca a Cúcuta, donde se reunió el primer Congreso de la Gran Colombia.



Casa donde nació el General Francisco de Paula Santander.

nas de oro que se descubrieron en la región, forman un conjunto difícilmente rivalizado por otra región de Colombia.

Balnearios. Baños en San Luis, El Niágara y Puente San Rafael; en los ríos Pamplonita y Zulia; baños termales en el corregimiento de San Luis, paraje de Aguacaliente.

Vías de comunicación. Carretera Central del Norte, carretera al río Magdalena, carretera internacional hasta Ureña y San Antonio (Venezuela), carretera al Rosario de Cúcuta, a San Luis, por San Mateo, al Zulia, y la carretera de circunvalación, y un camino carreteable hasta El Cerrito, que se ampliará hasta San Faustino y Ricaurte; ferrocarril del Norte y a Pamplona. Comunicación fluvial por los ríos Zulia, Catatumbo, Sardinata, Río de Oro y Tarra. El río Pamplonita también es navegable por canoas y piraguas.

La ciudad cuenta con uno de los mejores aeródromos del país y pronto quedará conectada por la vía aérea con Bogotá y otras ciudades del interior.

Educación. Un colegio para varones y otro para señoritas, ambos oficiales; cinco colegios privados, uno para varones y cuatro para señoritas; nueve escuelas para varones, doce para niñas y diez y nueve alternadas; cinco escuelas privadas para varones, una para niñas y once alternadas.

UNIVERSIDAD EAFIT Biblioteca Sala de Patrimonio Documental

Beneficencia. Hospital de caridad de San Juan de Dios, Clínica Infantil, Dispensario Antivenéreo, Casa de Maternidad, Asilo de San Lázaro y Asilo de Locos; Gota de Leche, Sala-Cuna y Asilo de Huérfanos Andersen.

Servicios públicos. Luz eléctrica, alcantarillado y acueductos particulares, teléfonos.

Comercio e industria. Agricultura y ganadería; fábricas de hilados y tejidos, de cerveza, de fideos, jabones, licores y perfumería; velas esteáricas, pajillas, chocolates, camas de hierro, muebles, mosaicos y tubos de cemento; bebidas gaseosas, hielo, fósforos, cigarros, sombreros para señora, botones de tagua; imágenes y centros o adornos de yeso; azúcar, calzado, etc.

También se ha dado principio a la explotación de los yacimientos petrolíferos, que son de una gran riqueza, según los estudios geológicos llevados a cabo.



Puente de Peralonso–Norte de Santander.



Puente Internacional sobre el río Grita–(Norte de Santander).

ARBOLEDAS

13.819 habitantes; fundada en 1834; altura sobre el nivel del mar, 897 metros; temperatura media, 22 grados.

Sitios de interés. La Loma de La Cruz, La Gloria y La Quebrada.

Hoteles. Hotel Pamplona, Regina y Biscardy, con tarifa diaria de $ 0-80 y capacidad para 30 personas los tres.

Espectáculos públicos. Ferias y fiestas populares en junio; foot-ball cada ocho o quince días, y las mascaradas en diciembre.

Monumentos y bellezas naturales. Un monumento al Libertador en el paseo La Gloria; como bellezas naturales sus alrededores, especialmente sus ríos y colinas.

Balnearios. En el río Arboleda.

Vías de comunicación. Caminos de herradura.

Educación. Dos escuelas urbanas para varones y dos para niñas, y veinticuatro rurales alternadas.

Servicios públicos. Luz eléctrica y acueducto.

Comercio e industria. Café y tabaco.

UNIVERSIDAD EAFIT Biblioteca Sala de Patrimonio Documental

ÁBREGO

11,869 habitantes; altura sobre el nivel del mar, 1,200 metros; temperatura media, 22 grados; fundada en 1808.

Hoteles. Pensión Santander, Pensión Argentina y Hotel Central, con capacidad para 80 personas más o menos.

Espectáculos públicos. Fiestas patronales en el mes de diciembre, de 4 a 9 de dicho mes.

Monumentos. Un busto a Bolívar en la plaza principal.

Balnearios. Baños en el río y una piscina de natación.

Vías de comunicación. Caminos de herradura.

Educación. Escuelas urbanas para varones, dos para niñas y cuatro escuelas rurales.

Servicios públicos. Acueducto.

Comercio e industria. Agricultura y ganadería.

ASPASICA (PLAYA DE BELÉN)

6,442 habitantes; fundada en 1858; altura sobre el nivel del mar, 1,616 metros; temperatura media, 20 grados.

Vías de comunicación. Caminos de herradura y Carretera Central del Norte.

Educación. Dos escuelas urbanas y cuatro rurales.

Comercio e industria. Agricultura y ganadería.

BOCHALEMA

8,254 habitantes; fundada en 1759; altura sobre el nivel del mar, 1,170 metros; temperatura media, 22 grados.

Sitios de interés. Puente Unión, Aguablanca y El Chorrerón.

Hoteles. Pamplona, $ 1 diario; Gómez, $ 0-60, y Pensión Sandoval, $ 0-50 y capacidad total para 30 personas.

Espectáculos públicos. Fiestas populares y encuentros deportivos, indistintamente.

Balnearios. Una piscina de 16 metros de largo por 10 de ancho.

Vías de comunicación. Troncal a la Carretera Central del Norte; Ferrocarril de Cúcuta; estación Bochalema.

Educación. Escuelas urbanas para ambos sexos; seis rurales.

Servicios públicos. Luz eléctrica y acueducto.

Comercio e industria. Café, sacos de fique y sombreros de paja.

CÁCOTA

4,157 habitantes; fundada en 1658; 2,465 metros de altura sobre el nivel del mar; temperatura media, 17 grados.

Sitios de interés. Aguacaliente, El Molino y Estación Pulido.

Hoteles. Hotel Hernández, con tarifa diaria de $ 0-80 y capacidad para 20 personas.

Espectáculos públicos. Se celebran con gran pompa la fiesta de los Dolores, en el mes de abril, y los tradicionales Aguinaldos, en el mes de diciembre.

Ruinas indígenas. En el Cerro San Bartolo existen grutas construídas por los indios.

Vías de comunicación. Ramal a la Carretera Central del Norte.

Educación. Dos escuelas urbanas y dos rurales.

Beneficencia. Un hospital de caridad.

Comercio e industria. La agricultura.

CÁCHIRA

5,727 habitantes; fundada en 1911; altura sobre el nivel del mar, 2,555 metros; temperatura media, 16 grados.

Sitios de interés. La Vega, El Filo y Berlín.

Hoteles. Pensión La Sultana, con tarifa diaria de $ 0-40 y capacidad para 10 personas.

Bellezas naturales. Cuevas indígenas en el cementerio; una cascada con una caída de 300 metros, más o menos.

Vías de comunicación. Caminos de herradura.

Educación. Dos escuelas urbanas y dos rurales.

Servicios públicos. Luz eléctrica y acueducto.

Comercio e industria. Café.

CONVENCIÓN

19,402 habitantes; fundada en 1829; altura sobre el nivel del mar, 1,056 metros; temperatura media, 23 grados.

Sitios de interés. Guamal, La Vega y Romeritos.

Hoteles. El Bolívar, el Santander y dos pensiones, con tarifa diaria mínima de $ 0-40 y capacidad para 120 personas, en total.

Monumentos y bellezas naturales. Busto del Libertador, varios saltos o cascadas, algunas cuevas indígenas y el volcán apagado de El Lorito.

Balnearios. En La Vega.

Vías de comunicación. Caminos de herradura y carretera en construcción.

Educación. Un colegio para señoritas y otro para varones; escuelas urbanas para ambos sexos y tres rurales alternadas.

Beneficencia. Hospital de Benito Ovalles, en construcción. Servicio médico gratuito.

UNIVERSIDAD EAFIT Biblioteca Sala de Patrimonio Documental

Servicios públicos. Luz eléctrica, acueducto y alcantarillado parcial.
Comercio e industria. Café, caña de azúcar y otras secundarias.

CUCUTILLA

9,203 habitantes; fundada en 1812; altura sobre el nivel del mar, 1,804 metros; temperatura media, 23 grados.

Hoteles. Sólo existe una pensión con tarifa diaria de $ 1 y capacidad para 5 personas.

Vías de comunicación. Caminos de herradura.

Educación. Dos escuelas urbanas y ocho rurales para ambos sexos.

Servicios públicos. Luz eléctrica.

Comercio e industria. Agricultura y ganadería.

CHINÁCOTA

19,047 habitantes; fundada en 1775; altura sobre el nivel del mar, 1,830 metros; temperatura media, 19 grados.

Sitios de interés. La Donjuana, Iscalá Sur y El Diamante.

Hoteles. Sevilla, a $ 1 diario; Ricaurte, $ 1, y Pensión Mogollón, $ 0-80; Pensión Táchira, a $ 0-60; Pensión Venecia, a $ 0-50; Pensión Ricaurte, a $ 0-40 y con una capacidad para 61 personas, todos.

Monumentos. Estatua a Ricaurte y varias lápidas conmemorativas.

Balnearios. En El Diamante.

Vías de comunicación. Carreteras del Norte y del Sur.

Educación. Colegios de San Luis Gonzaga, de La Presentación y de la Santísima Trinidad. Escuelas urbanas para varones y niñas, Liceo del Niño Jesús y escuelas rurales de La Donjuana, Iscalá Sur, Redonda, Chitacomar, Lobatica.

Beneficencia. Hospital de San Juan de Dios.

Servicios públicos. Luz eléctrica, acueducto y alcantarillado.

Comercio e industria. Café, caña de azúcar, agricultura en general y ganadería.

CHITAGÁ

4,770 habitantes; fundada en 1809; altura sobre el nivel del mar, 2,410 metros; temperatura media, 17 grados.

Sitios de interés. Planta eléctrica, Chircaguí y Villanueva.

Hoteles. Hotel Villanueva, Pensión La Perla, Pensión Holanda, Pensión Sucre y Hotel Santander, con capacidad para 80 personas en total.

Espectáculos públicos. Ferias el 15 de agosto y fiestas populares el 8 de diciembre.

Monumentos. Un monumento a Simón Bolívar.

Balnearios. Baños en el río que mueve la planta eléctrica.

Vías de comunicación. Carretera Central del Norte.

Educación. Colegios Alfonso López y Policarpa Salavarrieta; dos escuelas urbanas y seis rurales.

Servicios públicos. Luz eléctrica.

Comercio e industria. Agricultura y comercio.

DURANIA

6,927 habitantes; fundada en 1911; altura sobre el nivel del mar 1,050 metros; temperatura media, 22 grados.

Sitios de interés. La Lejía, El Encanto y Miraflores.

Hoteles. Durania y pensiones Moderna y Venezuela, con capacidad para 20 personas cada uno.

Espectáculos públicos. Fiestas populares en abril; encuentros deportivos con alguna frecuencia.

Bellezas naturales. Laguna de La Barca y cascadas de La Lejía y El Saladito; también existen algunas cuevas de indígenas.

Balnearios. En la quebrada La Lejía.

Vías de comunicación. Un ramal de carretera que conduce a la Central.

Educación. Dos escuelas urbanas y cinco rurales.

Servicios públicos. Tiene luz eléctrica y acueducto.

Comercio e industria. Café y agricultura en general.

EL CARMEN

16,574 habitantes; fundada en 1808; altura sobre el mar, 761 metros; temperatura media, 25 grados.

Sitios de interés. Guamalito, Villa-Yolanda y La Unión.

Hoteles. Central, con tarifa diaria de $ 2-50 y capacidad para 10 personas.

Espectáculos públicos. Fiestas populares en julio y diciembre.

Bellezas naturales. Monte Sagrado y cascadas de El Tigre y Peñablanca.

Vías de comunicación. Caminos de herradura.

Educación. Tres escuelas urbanas y seis rurales.

Servicios públicos. Tiene luz eléctrica, acueducto y alcantarillado.

Comercio e industria. Café y aceite de ricino.

UNIVERSIDAD EAFIT Biblioteca Sala de Patrimonio Documental



El Carmen–(Norte de Santander).



Puente Santander a la entrada del Carmen–(Norte de Santander).



Cascada «El Tigre» en el municipio de El Carmen.
(Norte de Santander).

GRAMALOTE

7,016 habitantes; fundada en 1857; altura sobre el mar, 1,020 metros; temperatura media, 22 grados.

Sitios de interés. Campoalegre, La Loma y La Colorada.

Hoteles. Santander y pensiones Cóndor y Caribe, con tarifa diaria de $ 2 y capacidad para 15 personas.

Balnearios. La Colorada.

Vías de comunicación. Carretera a Cúcuta.

UNIVERSIDAD EAFIT Biblioteca Sala de Patrimonio Documental

Educación. Un colegio para varones, otro para señoritas, dos escuelas urbanas y seis rurales.

Beneficencia. Hospital de Santa Eduvigis.

Servicios públicos. Tiene luz eléctrica, acueducto y alcantarillado.

Comercio e industria. Café, pieles, sombreros de cañabrava; agricultura y ganadería.

HACARÍ

4,812 habitantes; fundada en 1908; altura sobre el mar, 720 metros; temperatura media, 23 grados.

Sitios de interés. El Molino, La Hacienda y Los Pomarrosos.

Hoteles. Central y Pensión Catatumbo, con tarifa diaria de $ 0-50 y capacidad para 10 personas.

Espectáculos públicos. Fiestas en julio, agosto y septiembre.

Bellezas naturales. Cascada de La Mesarrica.

Balnearios. En Los Pomarrosos.

Vías de comunicación. Caminos de herradura.

Educación. Dos escuelas urbanas y una rural.

Comercio e industria. Café, panela, arroz y cacao.

HERRÁN

3,120 habitantes; fundada en 1870; altura sobre el mar, 2,107 metros; temperatura media, 18 grados.

Sitios de interés. El Tabor, La Empresa y Las Virginias.

Hoteles. Pensiones Central, Venecia y Santander, con capacidad para 20 personas.

Vías de comunicación. Caminos de herradura.

Educación. Cuatro escuelas oficiales y dos privadas.

Servicios públicos. Tiene acueducto, alcantarillado en construcción y luz eléctrica en proyecto.

Comercio e industria. Trigo y harina de trigo.

LABATECA

5,837 habitantes; fundada en 1749; altura sobre el mar, 1,566 metros; temperatura media, 22 grados.

Hoteles. Pensión Fernández, con tarifa diaria de $ 1 y capacidad para 10 personas.

Espectáculos públicos. En el mes de febrero se celebran ferias y fiestas religiosas.

Bellezas naturales. Cascada de la quebrada de Siscatá.

Balnearios. En la quebrada Siscatá; también hay aguas termales a 12 kilómetros de la población.

Vías de comunicación. Caminos de herradura.

Educación. Un colegio para señoritas, dos escuelas urbanas y siete rurales.

Servicios públicos. Tiene luz eléctrica.

Comercio e industria. Café, maíz y panela.

LOURDES

3,745 habitantes; fundada en 1907; altura sobre el mar, 1,900 metros; temperatura media, 18 grados.

Sitios de interés. Haciendas, Concordia, El Llano y Campoalegre.

Hoteles. Pensiones Lourdes, Barrera y Torres, con tarifa diaria de $ 0-60 y capacidad para 8 personas cada una.

Espectáculos públicos. Fiestas en julio.

Bellezas naturales. Una gran cueva a un kilómetro de la población, en el llano de Los Alcarabanes.

Vías de comunicación. Caminos de herradura.

Educación. Dos escuelas urbanas y tres rurales.

Servicios públicos. Tiene luz eléctrica y acueducto.

Comercio e industria. Café y sacos de fique.

MUTISCUA

3,483 habitantes; fundada en 1841; altura sobre el mar, 2,345 metros; temperatura media, 17 grados.

Hoteles. Cosmopolita, Internacional y Cúcuta, con tarifa de $ 1-50 diarios y capacidad para 100 personas.

Espectáculos públicos. Ferias y fiestas populares en septiembre.

Bellezas naturales. Mina de mármol.

Vías de comunicación. Caminos de herradura.

Educación. Dos escuelas urbanas y cuatro rurales.

Comercio e industria. Trigo, papa, maíz y agricultura en general.

Servicios públicos. Tiene luz eléctrica y acueducto.

OCAÑA

20,881 habitantes; fundada en 1575; altura sobre el mar, 1,200 metros; temperatura media, 24 grados.

Sitios de interés. Aguaclara, La Floresta y La Ermita.

Hoteles. Central, Royal y Santander, con tarifa diaria de $ 1-40 y capacidad para 50 personas.

Espectáculos públicos. Ferias en enero y fiestas populares en diciembre.

Monumentos históricos. Iglesia de San Francisco, arco conmemora-

UNIVERSIDAD EAFIT Biblioteca Sala de Patrimonio Documental

tivo de la Gran Convención reunida allí en 1828; capilla de Nuestra Señora de Torcoroma, venerada allí hace doscientos treinta y cinco años.

Balnearios. En La Ermita.

Vías de comunicación. Cable aéreo a Gamarra.

Educación. Cinco escuelas urbanas y ocho rurales.

Beneficencia. Hospital de Santa Ana y Sopa de Caridad.

Servicios públicos. Tiene luz eléctrica.

Comercio e industria. Café, pieles, fábricas de hilados, gaseosas, agricultura y ganadería.

PAMPLONA

21,381 habitantes; fundada en 1549; altura sobre el mar, 2,300 metros; temperatura media, 16 grados.

Sitios de interés. La Lejía, El Cariongo y El Naranjo.

Hoteles. Hotel Santander, Hotel América, Pensión Emilia y varios de segunda clase, con tarifa de $ 1 a $ 3 diarios, con capacidad para 50 personas en total.

Espectáculos públicos. Feria y fiestas populares en diciembre, y encuentros deportivos cada mes.

Balnearios. En la antigua quinta de Los Padres.

Vías de comunicación. Carretera Central del Norte.

Educación. Seminario y San José; Sagrado Corazón y La Presentación, para señoritas; diez y siete escuelas para ambos sexos.

Beneficencia. Hospital de San Juan de Dios; asilo de ancianos y el orfelinato Brygthon.

Servicios públicos. Tiene luz eléctrica, acueducto y alcantarillado en construcción.

Comercio e industria. Mercancías y víveres, molinos de trigo.

PAMPLONITA

5,098 habitantes; fundada en 1913; altura sobre el mar, 2,000 metros; temperatura media, 18 grados.

Sitios de interés. San Rafael, El Potosí y El Diamante; en este último lugar se encuentra la hacienda de la Federación Nacional de Cafeteros, denominada «Blonay.»

Hoteles. Hotel Pamplonita y dos pensiones, el primero con una tarifa de $ 1-20 y las pensiones con tarifa de $ 0-60, con una capacidad total para 24 personas.

Monumentos históricos. Una enorme piedra marcada por los indios; y como bellezas naturales, los grandes peñascos de Santa Lucía y una cueva en Barrera.

Vías de comunicación. Carretera Central del Norte.

Educación. Dos escuelas urbanas y cinco rurales.

Servicios públicos. Tiene luz eléctrica y acueducto.

Comercio e industria. Sacos de fique, café y trigo.

RAGONVALIA

4,224 habitantes; fundada en 1887; altura sobre el mar, 974 metros; temperatura media, 20 grados.

Hoteles. Hotel Berlín y cuatro pensiones, con tarifa el primero de $ 1 y las pensiones de $ 0-50 y con una capacidad total para 80 personas.

Espectáculos públicos. Fiestas religiosas, carreras de caballos y encuentros deportivos.

Monumentos. Un obelisco al Libertador.

Vías de comunicación. Caminos de herradura.

Educación. Dos escuelas urbanas y tres rurales.

Servicios públicos. Tiene acueducto.

Comercio e industria. Café, caña de azúcar, maíz, papa y trigo.

ROSARIO (VILLADAL)

7,401 habitantes; fundada en 1734; altura sobre el mar, 348 metros; temperatura media, 27 grados.

Sitios de interés. El puente internacional «Bolívar,» la quinta «Santander» y el aeródromo «Los Patios»; en la quinta nació el general Francisco de Paula Santander.

Hoteles. Pensión Cúcuta, San José y Asturias, con tarifa diaria de $ 1 y capacidad para 30 personas.

Espectáculos públicos. Fiestas en agosto y octubre.

Monumentos históricos. Antiguo templo donde se reunió el Congreso de la Gran Colombia el 6 de mayo de 1821. El árbol de tamarindo donde sesionaba el Congreso de la Gran Colombia.

Vías de comunicación. Carretera Central del Norte.

Educación. Liceo Santander, tres escuelas urbanas y seis rurales.

Servicios públicos. Luz eléctrica y acueducto.

Comercio e industria. Panela y caña de azúcar.

SALAZAR

15,469 habitantes; fundada en 1553; altura sobre el mar, 870 metros; temperatura media, 23 grados.

Sitios de interés. Juananaranja y Betania.

Hoteles. Cúcuta, Salazar y Atenas, con tarifa diaria de $ 0-80 y capacidad para 10 personas.

UNIVERSIDAD EAFIT Biblioteca Sala de Patrimonio Documental

Espectáculos públicos. Ferias y fiestas populares en junio.

Bellezas naturales. Cerros de El Laurel y sepulturas y cueva «Mil-pesos.»

Balnearios. En Juananaranja.

Vías de comunicación. Carretera en construcción a Cúcuta.

Educación. Un colegio para varones, otro para señoritas, dos escuelas urbanas y ocho rurales.

Beneficencia. Un hospital.

Servicios públicos. Tiene luz eléctrica y acueducto.

Comercio e industria. Café.

SAN CALIXTO

5,126 habitantes; fundada en 1844; altura sobre el mar, 1,150 metros; temperatura media, 22 grados.

Sitios de interés. Las Gamas, Maravilla y Las Lagunitas.

Hoteles. Pensiones Caribe y Bolívar, con tarifa diaria de $ 0-60 y capacidad para 5 personas.

Espectáculos públicos. Fiestas populares en octubre y diciembre.

Vías de comunicación. Caminos de herradura.

Educación. Dos escuelas urbanas y dos rurales.

Comercio e industria. Agricultura, especialmente café; ganadería.

SAN CAYETANO

3,152 habitantes; fundada en 1773; altura sobre el mar, 230 metros; temperatura media, 28 grados.

Sitios de interés. Puente Zulia y Conejo.

Hoteles. Pensión Central, con tarifa diaria de $ 0-50 y capacidad para 4 personas.

Balnearios. En el río Zulia.

Vías de comunicación. Carretera al Magdalena y a Cúcuta.

Educación. Dos escuelas urbanas y cinco rurales.

Servicios públicos. Tiene luz eléctrica.

Comercio e industria. Cacao, pieles y ganadería.

SANTIAGO

4,179 habitantes; fundada en 1742; altura sobre el mar, 542 metros; temperatura media, 28 grados.

Sitios de interés. Las lomas de La Cruz y Puente Gómez.

Hoteles. Cosmopolita y Juventud, con tarifa diaria de $ 0-50 y capacidad para 15 personas.

Espectáculos públicos. Fiestas en agosto.

Balnearios. En el sitio denominado Puente Gómez.

Vías de comunicación. Carretera a Cúcuta, Salazar y Gramalote.

Educación. Dos escuelas urbanas y dos rurales.

Comercio e industria. Café y ganadería.

SARDINATA

6,249 habitantes; fundada en 1776; altura sobre el mar, 320 metros; temperatura media, 28 grados.

Sitios de interés. La Ceiba, Betania y La Pedregosa.

Hoteles. Tres pensiones, con tarifa diaria de $ 0-50 y capacidad para 12 personas.

Balnearios. En el río Sardinata.

Vías de comunicación. Caminos de herradura.

Educación. Dos escuelas urbanas y dos rurales.

Beneficencia. Un hospital.

Servicios públicos. Tiene luz eléctrica y acueducto.

Comercio e industria. Café, arroz, cacao y ganadería.

SILOS

5,050 habitantes; fundada en 1531; altura sobre el mar, 2,761 metros; temperatura media, 15 grados.

Sitios de interés. Rábega, Cáraba y Belén.

Hoteles. Un hotel y una pensión con tarifa diaria de $ 0-80 y capacidad para 6 personas.

Espectáculos públicos. Ferias y fiestas populares en febrero.

Vías de comunicación. Carretera a Pamplona.

Educación. Dos escuelas urbanas y siete rurales.

Servicios públicos. Tiene luz eléctrica.

Comercio e industria. Agricultura (trigo y harina).

TEORAMA

10,163 habitantes; fundada en 1812; altura sobre el mar, 1,158 metros; temperatura media, 24 grados.

Sitios de interés. La Florida, El Cerrito y El Juncal.

Hoteles. Sólo uno, con tarifa de $ 0-80 y capacidad para 6 personas.

Espectáculos públicos. Fiestas populares en mayo.

Bellezas naturales. Piedra llamada La India, con grabados indígenas.

Vías de comunicación. Caminos de herradura.

Educación. Dos escuelas urbanas y cuatro rurales.

Servicios públicos. Tiene luz eléctrica.

Comercio e industria. Agricultura, especialmente café; ganadería.

UNIVERSIDAD EAFIT Biblioteca Sala de Patrimonio Documental

TOLEDO

9,530 habitantes; fundada en 1790; altura sobre el mar, 1,626 metros; temperatura media, 20 grados.

Sitios de interés. La región del Sarare, por la pesca y la caza.

Hoteles. Pensiones Carrillo, Parra y Pacheco, con tarifa de $ 0-50 diarios y capacidad para 15 personas.

Espectáculos públicos. Ferias en febrero de cada año.

Vías de comunicación. Caminos de herradura.

Educación. Dos escuelas urbanas y cinco rurales.

Servicios públicos. Tiene luz eléctrica.

Comercio e industria. Café y algodón.

VILLA CARO

7,487 habitantes; fundada en 1859; altura sobre el mar, 1,650 metros; temperatura media, 20 grados.

Sitios de interés. La Siberia, La Enramada y Los Potreros.

Hoteles. Un hotel, con tarifa diaria de $ 1 y capacidad para 10 personas.

Espectáculos públicos. Fiestas populares en junio.

Balnearios. En el río Guayabero.

Vías de comunicación. Caminos de herradura.

Educación. Dos escuelas urbanas y una rural.

Servicios públicos. Tiene luz eléctrica y acueducto.

Comercio e industria. Café y agricultura en general.

CORREGIMIENTOS DEL DEPARTAMENTO DE SANTANDER DEL NORTE

SAN JOSÉ DE CÚCUTA: El Salto, El Zulia, Pan de Azúcar, Puerto Villamizar, Ricaurte, San Faustino, San Luis.
ARBOLEDAS: Sucre.
ASPASICA (La Playa): Cincho.
CÁCHIRA: El Filo de San Cayetano.
CONVENCIÓN: El Guamal, Brotaré.
CUCUTILLA: Puente Cucutilla.
EL CARMEN: Culebritas.
OCAÑA: Buenavista, Pueblonuevo, Torcoroma.
PAMPLONA: Belial.
ROSARIO: Los Bados, Palogordo.
SALAZAR: La Laguna, Sepulturas.
SAN CAYETANO: Ayacucho.
SARDINATA: La Victoria.
SILOS: Bábega.
TEORAMA: Tinadera.
VILLA CARO: La Florida.

DEPARTAMENTO DE SANTANDER

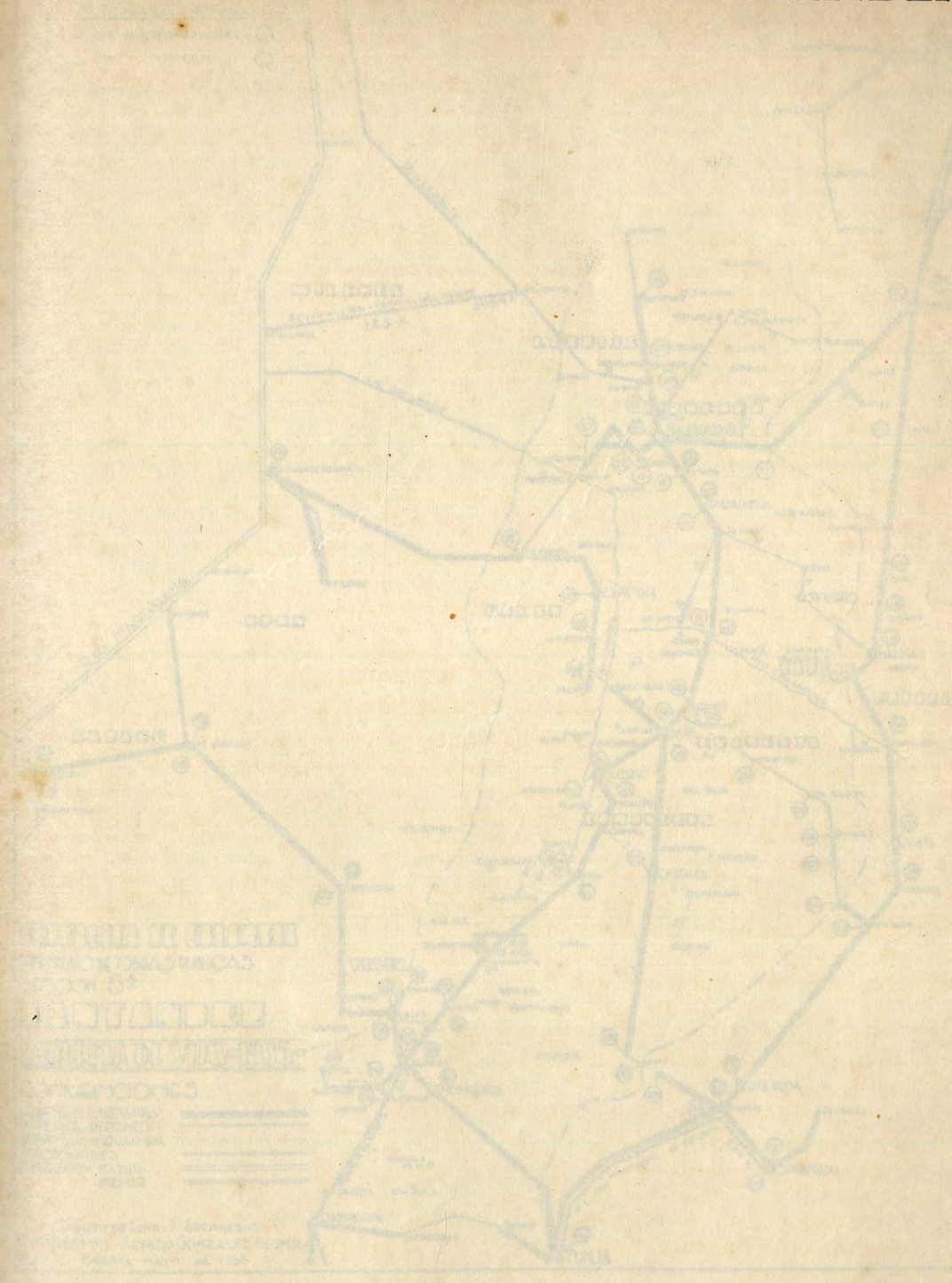

UNIVERSIDAD EAFIT Biblioteca Sala de Patrimonio Documental

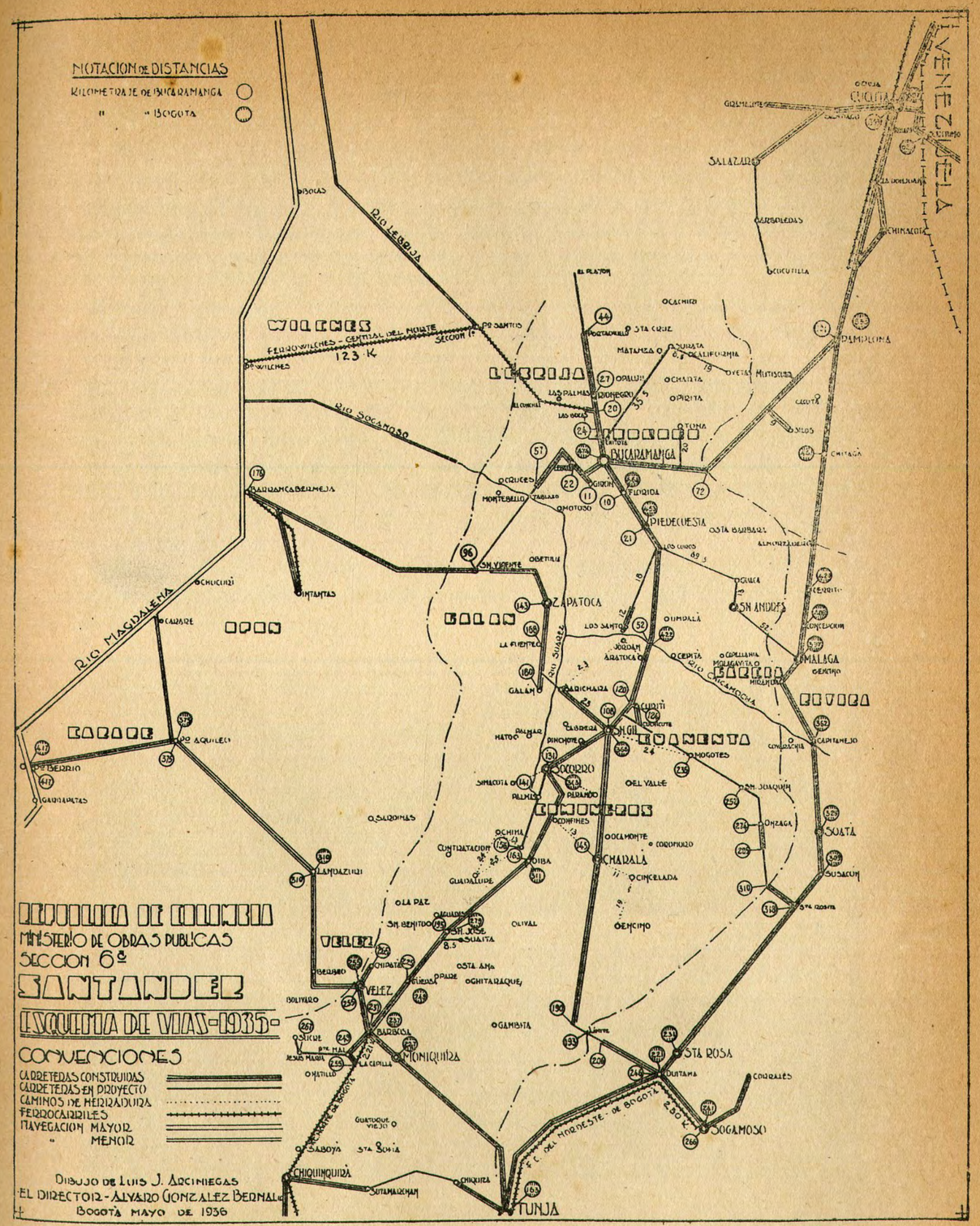
NOTACION DE DISTANCIAS
KILOMETRAJE DE BUCARAMANGA
" " BOGOTA
VENEZUELA
CUCUTA
SALAZAR
CHINACOTA
PAMPLONA
RIO LEBRIJA
WILCHES
RIO SOGAMOSO
RIO MAGDALENA
BARBOSA
BUCARAMANGA
FLORIDA
PIEDECUESTA
ZAPATOCA
SN ANDRES
MALAGA
BOYACA
CAPITANEJO
SOATA
SUSACON
CHARALA
VELEZ
MONIQUIRA
STA ROSA
SOGAMOSO
TUNJA
CHIQUINQUIRA
LANDAZURI
SABANA DE BERMEJA
CHUCURI
CIMITARRA
CAPARE
BARBOSA
Pº AQUILES
Pº BERRIO
IGUAQUE
SUCRE
LA PAZ
OLIVAL
GAMBITA
CONFINES
CONTRATACION
GUADALUPE
SIMACOTA
PALMAS
PALMAR
PINCHOTE
GALAN
LA FUENTE
LOS SANTOS
MATANZA
CALIFORNIA
CHARTA
PIRITA
LAS PALMAS
LAS OCAS
LOS CUROS
OBTENTO
SN VICENTE
OBTENTO
CERRITO
CONCEPCION
CABRERA
CURITI
CONCEPCION
CAPILLANIA
MICAELITO
CHICAMOCHA
SN JOAQUIN
ONZAGA
CHITAGA
CUCUTILLA
ARBOLEDAS
CHINACOTA
GRAMALOTE
CUCUTA
EL PLATON
ACACIAS
SANTA CRUZ
MATANZA
CALIFORNIA
OPALUJU
CHARTA
PIRITA
LAS PALMAS
ALCONCHAL
LAS OCAS
OTONA
CRUCES
MONTEBELLO
TABLADO
GIRON
FLORIDA
MOTOSO
OBTENTO
SN VICENTE
LOS CUROS
OSTA BARBARA
ALMENDRADERO
CURUCA
SN ANDRES
LOS SANTOS
LA FUENTE
OMPALA
JORDAN
ARATOCA
CERRITO
CABRICHAZA
GALAN
CURITI
CHOCOTA
MATAO
PINCHOTE
CHOCOTA
CAPILLANIA
MICAELITO
CHICAMOCHA
BOYACA
CAPITANEJO
CONVENCION
MOGOTES
EL VALLE
SN JOAQUIN
SIMACOTA
PALMAS
CONFINES
CONTRATACION
OCHIRA
GUADALUPE
ONZAGA
SOATA
SUSACON
OCHIRA
OCALMONTE
CORCOVADO
CHARALA
CINCELADA
OMICOMO
LA PAZ
SN BENITO
SN JOSE
SUATA
OLIVAL
VELEZ
GUAYABAL
OSTA ANA
OCHITARAQUE
BOLIVARO
OSTICHE
STA MARIA
LA CAPILLA
OMONIQUIRA
OGAMBITA
LENGUE
STA ROSA
OTANTA
CORRALES
SOGAMOSO
2.80 K
F.C. DEL NORDESTE - DE BOGOTA
GUATOQUE VIEJO
SABOYA
STA SOFIA
CHIQUINQUIRA
SUTAMARCHAN
OMIRAZA
TUNJA
REPUBLICA DE COLOMBIA
MINISTERIO DE OBRAS PUBLICAS
SECCION 6ª
SANTANDER
ESQUEMA DE VIAS-1935-
CONVENCIONES
CARRETERAS CONSTRUIDAS
CARRETERAS EN PROYECTO
CAMINOS DE HERRADURA
FERROCARRILES
NAVEGACION MAYOR
" MENOR
DIBUJO DE LUIS J. ARCINIEGAS
EL DIRECTOR - ALVARO GONZALEZ BERNAL
BOGOTA MAYO DE 1936

DEPARTAMENTO DE SANTANDER

BUCARAMANGA

Capital del Departamento; 60,000 habitantes; fundada en 1778; altura sobre el nivel del mar, 995 metros; temperatura media, 22 grados.

Sitios de interés. El Mortiño, por su agradable clima frío y por su hermosa visión panorámica de la ciudad; Chicamocha, por sus baños en el río que son muy saludables, y Las Bocas, por sus baños en el río Suratá y estación del ferrocarril de Puerto Wilches.

Hoteles. Rosedal, Savoy y Colombia, con una tarifa diaria por persona, de $ 5, en el Rosedal, y de $ 2-50 en el Savoy y Colombia, y con capacidad para 80 personas en total.

Espectáculos públicos. Se celebran con frecuencia encuentros de foot-ball y durante todas las épocas del año se practica el basket-ball, golf, tennis, etc. Tiene magníficos clubes sociales y deportivos.

Monumentos. La ciudad cuenta con los monumentos a García Rovira, Francisco de Paula Santander, Aquileo Parra, José Vicente Concha, Francisco Romero y la casa donde nació el General Custodio García Rovira.

Bellezas naturales. Los alrededores de Bucaramanga son unos de los más privilegiados y tienen famosos sitios por sus bellezas naturales.



Edificio Nacional-(Bucaramanga).

UNIVERSIDAD EAFIT Biblioteca Sala de Patrimonio Documental



Parque Santander–(Bucaramanga).



Palacio Municipal–(Bucaramanga).

Balnearios. Dos magníficas piscinas para natación, que son lugares muy concurridos por deportistas y demás aficionados a este ejercicio.

Vías de comunicación. Está conectada por carreteras con Florida, Piedecuesta, San Gil, Socorro, Barichara, y con la capital de la República. Tiene además el ferrocarril de Puerto Wilches y puerto fluvial sobre el Magdalena; éste la pone en comunicación con la Costa Atlántica y el interior del país. Además tiene conexiones fluviales en los ríos Sogamoso y Lebrija.

Educación. Es un gran centro cultural y cuenta con colegios como el San Pedro Claver, Santa Teresita, Santa Rosa, La Merced (oficial), Liceo Infantil y Colegio de María Auxiliadora. Tiene, además, cuarenta y cuatro escuelas entre urbanas y rurales.

Beneficencia. Hospital de San Juan de Dios, Clínica San Rafael y Asilos de San Antonio, San José y de Niños Desamparados.

Servicios públicos. Luz eléctrica, acueducto y alcantarillado en construcción.

Comercio e industria. Mercancías; café y tabaco, centro comercial del país de este último producto.



El buey es un gran auxiliar de los transportes en Santander.

AGUADA

4,465 habitantes; fundada en 1810; altura sobre el nivel del mar 1,803 metros; temperatura media, 20 grados.

Sitios de interés. El Cerro, que es un sitio pintoresco en donde se encuentra el Asilo de San Juan de Dios; Guacamayo, La Concepción,

UNIVERSIDAD EAFIT Biblioteca Sala de Patrimonio Documental

por sus baños en la quebrada y por su clima caliente, y Mariquita, por su frescura y clima benigno.

Hoteles. Hotel Santamaría, a $ 0-50 diarios por persona y Pensión Ariza, a $ 0-40, con capacidad para 8 personas el primero y 12 la segunda.

Bellezas naturales. Los bosques de Santa Rita.

Vías de comunicación. Caminos de herradura.

Educación. Una escuela urbana para varones y otra para mujeres.

Beneficencia. Asilo de Niños Desamparados, que funciona en el Hospital de San Juan del Guacamayo.

Comercio e industria. Ollas de barro, ganadería y agricultura, especialmente papa.

ALBANIA

13.927 habitantes; fundada en 1728; altura sobre el nivel del mar, 1,500 metros; temperatura media, 20 grados.

Sitios de interés. El Salitre, por sus baños en aguas saladas y calientes; La Mesa, por sus campos de foot-ball y demás deportes; Hatillo y Las Vegas, por sus bellezas panorámicas y navegación en barquetas.

Hoteles. Tiene dos hoteles, con una tarifa diaria, por persona, de $ 0-80 y capacidad para 10 personas cada uno.

Bellezas naturales. El pozo de El Salitre y sus alrededores.

Balneario. Piscina de natación en la finca «Las Vegas.»

Vías de comunicación. Caminos de herradura.

Educación. Dos escuelas urbanas y dos rurales.

Comercio e industria. Miel, arroz, maíz, café, plátano, yuca y frutas de toda clase; tejidos de lana, tales como ruanas, frazadas, alfombras, pañolones, etc.

ARATOCA

3.850 habitantes; fundada en 1856; altura sobre el nivel del mar, 2,600 metros; temperatura media, 18 grados.

Hoteles. Hotel Nacional, con una tarifa diaria de $ 0-70.

Vías de comunicación. Carretera a Bucaramanga y San Gil; ferrocarril a Jordán y a Capitanejo.

Educación. Cuatro escuelas primarias para ambos sexos.

Beneficencia. Un hospital de caridad.

Servicios públicos. Luz eléctrica y acueducto.

Comercio e industria. Café y sacos de fique.

BARICHARA

15,000 habitantes; fundada en 1742; altura sobre el mar, 1,336 metros; temperatura media, 24 grados.

Hoteles. El Madrid y el Neira, con tarifa diaria de $ 1, en el primero, y de $ 0-80, en el segundo, y capacidad para 10 personas en ambos.

Espectáculos públicos. Periódicamente se celebran fiestas populares y ferias.

Monumentos y bellezas naturales. El Templo, la Laguna de Macaregua, el Salto de La Cascada, vestigios de una población llamada Guanentá, Las Siete Tapias, de origen indígena.

Balneario. Baños de aguas termales (azufradas).

Vías de comunicación. Carretera a San Gil (25 kilómetros).

Educación. Dos escuelas urbanas y dos rurales, alternadas, y dos liceos para varones.

Beneficencia. Un hospital.

Servicios públicos. Luz eléctrica y acueducto.

Comercio e industria. Alpargatas o cotizas de suela y de fique, sombreros de jipijapa, tabaco, maíz, panela y millo.

BARRANCABERMEJA

8,685 habitantes; fundada en 1906; altura sobre el mar, 116 metros; temperatura media, 28 grados.

Sitios de interés. El Centro, estación petrolera.

Hoteles. Hotel Zapatoca, con una tarifa diaria de $ 2-50 y capacidad para 20 personas.

Espectáculos públicos. Tiene campos de deporte, en donde se celebran encuentros de foot-ball, tennis, basket-ball, etc.

Bellezas naturales. La belleza de sus riberas sobre el río Magdalena.

Balnearios. En las orillas del río Magdalena.

Vías de comunicación. Carretera en construcción a San Vicente (45 kilómetros), ferrocarril a las estaciones petroleras de El Centro, comunicación fluvial por el río Magdalena con la Costa Atlántica y el interior del país; conexiones aéreas, servidas por la Scadta.

Educación. Liceo Moderno para varones; escuelas urbanas y rurales para varones y niñas.

Beneficencia. Hospital de Caridad Municipal, una clínica de la Tropical Oil Company, en El Centro.

Servicios públicos. Luz eléctrica, acueducto y alcantarillado.

Comercio e industria. Principal centro productor de petróleo de la República, sede de la Tropical Oil Company. Desde las estaciones petroleras de El Centro parte un oleoducto hasta Cartagena.

BETULIA

3,015 habitantes; fundada en 1845; altura sobre el mar, 1,849 metros; temperatura media, 17 grados.

UNIVERSIDAD EAFIT Biblioteca Sala de Patrimonio Documental

Sitios de interés. Saltoblanco, hermosísima cascada; Quebrada de Cebollas, por sus hermosos valles; el Aleñadero, de gran belleza panorámica.

Hoteles. Tres fondas, con tarifa de $ 0-50 diarios.

Monumentos y bellezas naturales. Un obelisco que recuerda el paso de Simón Bolívar; la cascada de Salto Blanco y las minas de azufre y carbón, que se encuentran siempre en erupción.

Vías de comunicación. Comunicación ferroviaria con Zapatoca, San Vicente y Bucaramanga. Caminos de herradura.

Educación. Dos escuelas urbanas y dos rurales.

Beneficencia. Un hospital.

Servicios públicos. Acueducto.

Comercio e industria. Café, tabaco; agricultura en general.

BOLÍVAR

25,542 habitantes; fundada en 1842; altura sobre el mar, 1,800 metros; temperatura media, 18 grados.

Sitios de interés. Pozoverde, por su lago natural, y quebrada La Cueva de los Papagayos, por su gruta natural.

Hoteles. Hotel de Judith Palomino, $ 0-50 diarios; de Nicanor Guiza, de Ninfa Ariza y Carlos Macía, $ 0-50 diarios, con una capacidad para 5 personas en cada uno.

Espectáculos públicos. Ferias mensuales.

Bellezas naturales. Varias grutas naturales, lagunas y saltos de agua.

Vías de comunicación. Caminos de herradura.

Educación. Ocho escuelas entre urbanas y rurales.

Comercio e industria. Ganadería y agricultura, especialmente café, maíz, papa y miel.

CABRERA

5,049 habitantes; fundada en 1825; altura sobre el nivel del mar, 890 metros; temperatura media, 25 grados.

Sitios de interés. «Machamanga,» por los baños en el río y paseos en canoa.

Hoteles. Una pensión, con una tarifa diaria de $ 0-40 y capacidad para 5 personas.

Balnearios. Baños en «Machamanga.»

Vías de comunicación. Caminos de herradura.

Educación. Dos escuelas urbanas y dos rurales.

Servicios públicos. Luz eléctrica y acueducto.

Comercio e industria. Sombreros de jipijapa y agricultura.

CALIFORNIA

1,843 habitantes; fundada en 1901; altura sobre el mar, 2,070 metros; temperatura media, 18 grados.

Hoteles. Tiene sólo fondas.

Espectáculos públicos. En los días 12 y 13 de junio se celebran las fiestas de San Antonio.

Balnearios. Baños en el río.

Vías de comunicación. Caminos de herradura.

Educación. Tiene dos escuelas.

Servicios públicos. Luz eléctrica.

Comercio e industria. Agricultura, especialmente trigo y papa; minas de oro y plata.

CAPITANEJO

5,137 habitantes; fundada en 1757; altura sobre el mar, 1,215 metros; temperatura media, 24 grados.

Sitios de interés. La Playa, por los baños en el río Servitá; La Palmera, por su magnífico puente situado entre un hotel y una quinta; y La Esperanza, que es una hermosísima finca.

Hoteles. Hotel San Gil, Hotel Colón y la Pensión Rovirense, con una tarifa diaria de $ 1-50 y capacidad para 15 personas cada uno.

Espectáculos públicos. Se celebran fiestas populares en los últimos días de diciembre y en los primeros de enero.

Bellezas naturales. El valle en donde está situada la ciudad, y sus alrededores bañados por el río Chicamocha.

Balnearios. Baños en el río.

Vías de comunicación. Carretera Central del Norte y un ramal a Cocuy.

Educación. Instituto Santander, para varones y mujeres. Dos escuelas urbanas y dos rurales, para ambos sexos.

Servicios públicos. Luz eléctrica y acueducto.

Comercio e industria. Sal, panela, azúcar, fique, arroz, loza de barro y ganadería.

CARCASÍ

6,822 habitantes; fundada en 1778; altura sobre el nivel del mar, 1,780 metros; temperatura media, 20 grados.

Sitios de interés. El Tobal, por su clima; La Monja, por sus aguas termales, y San Jacinto, por su belleza panorámica.

Hoteles. Tiene dos hoteles, con una tarifa diaria de $ 0-50 y capacidad para 5 personas en cada uno.

Espectáculos públicos. Se celebran ferias y fiestas en el mes de julio.

UNIVERSIDAD EAFIT Biblioteca Sala de Patrimonio Documental

Balnearios. Baños termales en La Monja.

Vías de comunicación. Caminos de herradura.

Educación. Una escuela urbana para varones y otra para niñas.

Servicios públicos. Acueducto.

Comercio e industria. Agricultura y ganadería.

CEPITÁ

2,515 habitantes; fundada en 1571; altura sobre el mar, 600 metros; temperatura media, 24 grados.

Hoteles. Tiene una pensión, con una tarifa diaria de $ 0-50 y capacidad para 6 personas.

Espectáculos públicos. Se celebran ferias y fiestas en el mes de enero.

Vías de comunicación. Caminos de herradura.

Educación. Dos escuelas urbanas.

Comercio e industria. Tabaco, arroz, anís y panela.

CERRITO

4,613 habitantes; fundada en 1775; altura sobre el mar, 2,000 metros; temperatura media, 15 grados.

Sitios de interés. El Corregimiento de Servitá, por sus vestigios coloniales; El Salto, cascada del río Angostura de 300 metros de altura; Tinaga, por sus bellísimos panoramas.

Hoteles. Un hotel y una pensión, con tarifa de $ 0-80 diarios y capacidad para 10 personas cada uno.

Espectáculos públicos. Ferias y fiestas el 13 de julio y el 26 de diciembre.

Monumentos y bellezas naturales. La iglesia del Corregimiento de Servitá; la cascada de El Salto sobre el río Angostura.

Vías de comunicación. Carretera Central del Norte.

Educación. Dos escuelas urbanas y dos rurales.

Servicios públicos. Luz eléctrica y acueducto.

Comercio e industria. Agricultura; tejidos de lana; ganadería.

CITE

3,958 habitantes; fundada en 1772; altura sobre el mar, 1,500 metros; temperatura media, 22 grados.

Sitios de interés. Barbosa, por su clima benigno; y «El Bar» por sus baños.

Hoteles. Los pasajeros prefieren hospedarse en los hoteles de Barbosa, muy cercana a este municipio.

Balnearios. Baños en el río.

Vías de comunicación. Carretera Central y Ferrocarril del Norte.

Educación. Tiene escuelas urbanas.

Comercio e industria. Panela y café.

COROMORO

6,090 habitantes; fundada en 1840; altura sobre el nivel del mar, 1,800 metros, temperatura media, 23 grados.

Sitios de interés. «El Hatillo,» finca que fue de propiedad de la heroína Antonia Santos, de gran belleza topográfica.

Hoteles. Sólo tiene fondas.

Balnearios. Baños en los dos ríos que rodean la ciudad.

Vías de comunicación. Ferrocarril del Norte.

Educación. Una escuela urbana para varones y otra para niñas.

Comercio e industria. La ganadería y la agricultura.

CONCEPCIÓN

7,140 habitantes; fundada en 1774; altura sobre el nivel del mar, 1,285 metros; temperatura media, 19 grados.

Sitios de interés. «La Manaria,» por sus baños; «El Bosque,» por su frondosa selva; «La Primavera,» por sus aguas termales muy saludables.

Hoteles. Hotel Central, $ 0-50 diarios y capacidad para 10 personas.

Espectáculos públicos. Fiestas populares en el mes de diciembre.

Balnearios. Baños termales en La Primavera.

Vías de comunicación. Comunicada por la Carretera Central del Norte.

Educación. Colegio García Rovira para varones, Colegio de la Inmaculada Concepción, para niñas; una escuela para varones y otra para niñas.

Beneficencia. Un hospital.

Servicios públicos. Luz eléctrica y acueducto.

Comercio e industria. Agricultura; tejidos de fique y de lana.

CONFINES

2,142 habitantes; fundada en 1773; altura sobre el nivel del mar, 1,523 metros; temperatura media, 23 grados.

Sitios de interés. «La Vega,» por la belleza de su vegetación; El Limón, por sus cultivos; y La Colación, por los baños.

Hoteles. Tiene tres pensiones, a $ 0-70 diarios por persona, con una capacidad para 10 personas.

Vías de comunicación. Caminos de herradura.

UNIVERSIDAD EAFIT Biblioteca Sala de Patrimonio Documental

Educación. Una escuela urbana.

Comercio e industria. Agricultura.

CONTRATACIÓN

8,598 habitantes; fundada en 1850; altura sobre el nivel del mar, 1,690 metros; temperatura media 20 grados.

Sitios de interés. El río Suárez, La Colorada y La Vega, de excelente clima y magníficos baños.

Hoteles. Tiene fondas.

Vías de comunicación. Caminos de herradura.

Educación. Escuelas primarias para ambos sexos.

Beneficencia. Hospitales María Mazzarello y Don Bosco; una clínica oficial y Asilo de San Evasio.

Comercio e industria. Agricultura.

CURITÍ

5,330 habitantes; fundada en 1733; altura sobre el nivel del mar, 1,505 metros; temperatura media, 22 grados.

Hoteles. Hotel Filadelfia, con una tarifa diaria de $ 0-60 y capacidad para 25 personas.

Espectáculos públicos. Fiestas populares el 24 de diciembre de cada año.

Vías de comunicación. Carretera del Nordeste.

Educación. Una escuela urbana para varones y otra para niñas, y una escuela rural alternada.

Beneficencia. Hospital de San Roque.

Servicios públicos. Luz eléctrica y acueducto.

Comercio e industria. Víveres y fique; elaboración de costales de fique.

CHARALÁ

9,196 habitantes; fundada en 1420; altura sobre el nivel del mar, 1,420 metros; temperatura media, 22 grados.

Sitios de interés. Los Guamitos, por la pesca; La Potrera, por sus baños, y Táquisa, por sus paisajes.

Hoteles. Hotel Bremen, tarifa diaria, $ 1-20; Pensión Clavel Rojo, $ 0-60, y Pensión Pasajeros, $ 0-60; con capacidad para 15, 5 y 10 personas, respectivamente.

Espectáculos públicos. Se celebran fiestas populares en los días 6, 7 y 8 de enero de cada año.

Vías de comunicación. Está comunicada por carreteras y caminos de herradura.

Educación. Dos escuelas para varones y dos para niñas.

Beneficencia. Un hospital.

Servicios públicos. Luz eléctrica y acueducto.

Comercio e industria. Agricultura y panela.

CHARTA

4,360 habitantes; fundada en 1926; altura sobre el nivel del mar, 1,628 metros; temperatura media, 20 grados.

Hoteles. Tiene tres pensiones, tarifa diaria $ 0-60, y capacidad para 10 personas cada una.

Espectáculos públicos. Se celebran ferias en los meses de marzo y agosto.

Vías de comunicación. Caminos de herradura.

Educación. Dos escuelas urbanas.

Comercio e industria. Agricultura y muebles de madera.

CHIMA

3,927 habitantes; fundada en 1784; altura sobre el nivel del mar, 1,177 metros; temperatura media, 22 grados.

Sitios de interés. El río Suárez, por sus baños; Punto del Coco, por la pesca y su valle; El Arenal y la quebrada Chima, por sus aguas cristalinas y saludables.

Hoteles. Hotel Morales, con tarifa diaria de $ 0-50 y capacidad para 10 personas.

Espectáculos públicos. Se celebran fiestas populares en el mes de diciembre.

Vías de comunicación. Caminos de herradura.

Educación. Dos escuelas urbanas para niños y niñas y dos escuelas rurales alternadas.

Beneficencia. Un hospital de caridad.

Comercio e industria. Agricultura y ganadería.

CHIPATÁ

5,874 habitantes; fundada en 1809; altura sobre el nivel del mar, 2,085 metros; temperatura media, 19 grados.

Hoteles. Tiene fondas solamente.

Vías de comunicación. Una carretera en construcción a Vélez; caminos de herradura.

Educación. Una escuela urbana y dos rurales.

Servicios públicos. Acueducto en construcción.

Comercio e industria. Agricultura.

UNIVERSIDAD EAFIT Biblioteca Sala de Patrimonio Documental

ENCINO

3,121 habitantes; fundada en 1803; altura sobre el nivel del mar, 1,912 metros; temperatura media, 20 grados.

Hoteles. Dos, con tarifa diaria de $ 0–70 y capacidad para 8 personas en total.

Vías de comunicación. Caminos de herradura.

Educación. Dos escuelas urbanas y tres rurales.

Comercio e industria. Agricultura, especialmente café.

ENCISO

5,697 habitantes; fundada en 1763; altura sobre el nivel del mar, 1,200 metros, temperatura media, 23 grados.

Sitios de interés. Peña Colorada, lugar por donde pasa la Carretera Central del Norte; La Quinta, gran centro tabacalero, y El Arsenal, por sus ingenios de azúcar.

Hoteles. Dos pensiones, con una tarifa diaria de $ 0–70 y capacidad para 15 personas en total.

Vías de comunicación. Carretera Central del Norte.

Educación. Dos escuelas urbanas y dos rurales.

Beneficencia. Un hospital.

Servicios públicos. Luz eléctrica y acueducto.

Comercio e industria. Agricultura, especialmente caña de azúcar y tabaco; alpargatas de fique.

FLORIDABLANCA

6,546 habitantes; fundada en 1817; altura sobre el nivel del mar, 895 metros; temperatura media, 25 grados.

Sitios de interés. La Fábrica de Cervezas de Jorge A. Clausen, una de las mejores de Santander; La Espermería, por sus baños de aguas frías, y Ruitoque, por sus baños en aguas templadas.

Hoteles. Sólo tiene fondas, con tarifa diaria de $ 0–50.

Balnearios. En La Espermería y Ruitoque.

Vías de comunicación. Carretera Central del Norte.

Educación. Dos escuelas urbanas y dos rurales.

Beneficencia. Un hospital.

Servicios públicos. Luz eléctrica y acueducto.

Comercio e industria. Agricultura, fábricas de cervezas, gaseosas, licores destilados, velas, espermas, jabón.

GALÁN

5,216 habitantes; fundada en 1789; altura sobre el nivel del mar, 919 metros; temperatura media, 25 grados.

Sitios de interés. El Alto, por su situación pintoresca; La Uchata, por su altura de 2,500 metros sobre el río Suárez, y Hobo, planicie frondosa de cocoteros y palmas.

Hoteles. Hotel Ruedillo, hotel Tarapacá y pensión Las Cuatro, con tarifa diaria de $ 1 y capacidad para 50 personas en total.

Monumentos históricos y bellezas naturales. Conserva la casa en donde vivió el famoso comunero José Antonio Galán; el cerro llamado La Uchata, por su enorme elevación.

Balnearios. En el río Suárez.

Vías de comunicación. Carretera Troncal Barranca–Galán–Río Suárez.

Educación. Dos escuelas urbanas y dos rurales.

Beneficencia. Hospital de San Juan de Dios.

Servicios públicos. Luz eléctrica y acueducto.

Comercio e industria. Agricultura y ganadería.

GÁMBITA

5,328 habitantes; fundada en 1765; altura sobre el nivel del mar, 1,874 metros; temperatura media, 18 grados.

Hoteles. Dos pensiones, con tarifa diaria de $ 0–50 y capacidad para 10 personas en total.

Bellezas naturales. La cascada de La Chorrera de Santafé.

Vías de comunicación. Caminos de herradura.

Educación. Tres escuelas urbanas.

Beneficencia. Un hospital.

Comercio e industria. Miel, azúcar, yuca y plátano; sombreros de caña.

GIRÓN

8,250 habitantes; fundada en 1631; altura sobre el nivel del mar, 777 metros; temperatura media, 27 grados.

Sitios de interés. El «Vado–hondo,» por sus magníficos baños.

Hoteles. Sólo tiene fondas, con tarifa diaria de $ 0–40 y capacidad para 20 personas.

Vías de comunicación. Carretera a Bucaramanga y Lebrija.

Educación. Dos escuelas urbanas y seis rurales.

Beneficencia. Un hospital.

Servicios públicos. Luz eléctrica.

Comercio e industria. Agricultura y ganadería.

GUACA

12,786 habitantes; fundada en 1693; altura sobre el nivel del mar 2,400 metros; temperatura media, 15 grados.

UNIVERSIDAD EAFIT Biblioteca Sala de Patrimonio Documental

Sitios de interés. El Salado, por sus aguas medicinales; El Colorado, por sus vestigios indígenas, y Las Mesetas, lugar de hermosos paisajes.

Hoteles. Dos hoteles y una pensión, con tarifa diaria de $ 0-50 y capacidad para 20 personas.

Balnearios. Termales en El Salado.

Vías de comunicación. Caminos de herradura.

Educación. Cuatro escuelas urbanas y trece rurales.

Servicios públicos. Luz eléctrica.

Comercio e industria. Agricultura y ganadería.

GUADALUPE

6,862 habitantes; fundada en 1715; altura sobre el nivel del mar, 1,640 metros; temperatura media, 21 grados.

Sitios de interés. La Capilla, punto de recreo de donde se divisa el poblado; El Pozo de la Gloria, por sus baños. El río Suárez, lugar de veraneo y cómodo balneario natural.

Hoteles. Colombia, con tarifa diaria de $ 1 y capacidad para 10 personas.

Vías de comunicación. Caminos de herradura.

Educación. Dos escuelas urbanas y dos rurales.

Beneficencia. Un asilo de caridad.

Comercio e industria. Mercancías en general y agricultura.

GUAPOTÁ

3,407 habitantes; fundada en 1810; altura sobre el nivel del mar, 1,440 metros; temperatura media, 22 grados.

Sitios de interés. La Flecha y El Pital, por sus baños, y Vargas, por sus planicies y arboledas propicias para los deportes.

Hoteles. Hotel Hircania y La Rosa Blanca, tarifa diaria $ 0-50 y capacidad para 40 personas en total.

Espectáculos públicos. Se celebran fiestas populares el 6 de enero, todos los años.

Bellezas naturales. Los valles del río Suárez.

Vías de comunicación. Caminos de herradura.

Educación. Dos escuelas urbanas para varones y niñas.

Beneficencia. Un hospital.

Servicios públicos. Luz eléctrica y acueducto.

Comercio e industria. Azúcar, panela, arroz, algodón, café, maíz, millo, plátanos, yuca, tabaco, etc.

GUAVATÁ

7,105 habitantes; altura sobre el nivel del mar, 2,100 metros; temperatura media, 19 grados; fundada en 1812.

Sitios de interés. El Resguardo, La Victoria y Barley.

Hoteles. Londres, Cecilia y Venecia, con tarifa diaria de $ 0-70 y capacidad para 10 personas cada uno.

Espectáculos públicos. Fiestas populares en febrero.

Monumentos históricos. El Santo Cristo llamado de Guavatá, que según la leyenda fue encontrado en una de las veredas del Municipio, llamada Popoa.

Balnearios. En la sabana La Victoria.

Vías de comunicación. Carretera a 5 kilómetros de la vía al Carare.

Educación. Dos escuelas urbanas.

Comercio e industria. Miel, panela y café.

GUEPSA

2,800 habitantes; fundada en 1723; altura sobre el mar, 1,540 metros; temperatura media, 22 grados.

Hoteles. Central y Lusitania, con tarifa diaria de $ 1 y capacidad para 20 personas.

Vías de comunicación. Carretera a Bogotá.

Educación. Dos escuelas urbanas.

Comercio e industria. Panela, miel y algodón.

HATO

2,427 habitantes; fundada en 1820; altura sobre el mar, 1,000 metros; 24 grados de temperatura media.

Hoteles. Sólo hay un hotel, con tarifa diaria de $ 0-50 y capacidad para 5 personas.

Vías de comunicación. Caminos de herradura.

Educación. Dos escuelas urbanas.

Beneficencia. Un hospital.

Servicios públicos. Acueducto.

Comercio e industria. Agricultura y ganadería.

JESÚS MARÍA

9,077 habitantes; fundada en 1748; altura sobre el nivel del mar, 2,037 metros; temperatura media, 18 grados.

Sitios de interés. El río del Valle y Las Ventanas de Quisquisoque.

Hoteles. Dos pensiones, con tarifa diaria de $ 0-80 y capacidad para 20 personas.

FAES Biblioteca
UNIVERSIDAD EAFIT Biblioteca Sala de Patrimonio Documental

Espectáculos públicos. Fiestas populares en septiembre.

Bellezas naturales. Peñas de Quisquisoque, interesante monumento natural, con una altura de 300 metros, adornadas con altas ventanas o cavernas, hermoso y extraño capricho de la naturaleza.

Balnearios. En el río del Valle y en la quebrada de Las Guamas.

Vías de comunicación. Caminos de herradura.

Educación. Un colegio, cuatro escuelas urbanas y cuatro rurales.

Beneficencia. Un hospital.

Comercio e industria. Café, maderas de cedro, fique y ganadería.

JORDÁN

1,828 habitantes; fundada en 1853; altura sobre el nivel del mar, 401 metros; temperatura media, 30 grados.

Espectáculos públicos. Fiestas populares en agosto.

Vías de comunicación. Caminos de herradura.

Educación. Una escuela urbana alternada y una rural privada.

Beneficencia. Un hospital.

Comercio e industria. Agricultura, especialmente tabaco.

LA PAZ

4,599 habitantes; fundada en 1865; altura sobre el nivel del mar, 1,800 metros; temperatura media, 19 grados.

Sitios de interés. Hoyo del Aire, la Laguna Negra y Granjurí.

Hoteles. Uno, con tarifa diaria de $ 0-70 y capacidad para 10 personas.

Bellezas naturales. Hoyo del Aire y Laguna Negra.

Balnearios. En la Laguna Negra y en la quebrada Granjurí.

Vías de comunicación. Caminos de herradura.

Educación. Dos escuelas urbanas.

Comercio e industria. Ganadería; cacao y café.

LEBRIJA

13,413 habitantes; fundada en 1872; altura sobre el nivel del mar, 1,600 metros; temperatura media, 23 grados.

Sitios de interés. Cantabria, Machadores y El Cacique.

Hoteles. Castillo, Bucaramanga y España, con tarifa diaria de $ 0-60 y capacidad para 5 personas cada uno.

Espectáculos públicos. Ferias y fiestas populares en el mes de diciembre de cada año.

Monumentos históricos y bellezas naturales. Capilla de Cantabria y cordillera de Palonegro, en donde tuvo lugar la célebre batalla de su nombre en la guerra civil de 1895.

Balnearios. En la quebrada La Angula.

Vías de comunicación. Carretera a Bucaramanga y al Tablazo; ferrocarril de Puerto Wilches.

Educación. Nueve escuelas entre urbanas y rurales.

Beneficencia. Un hospital.

Servicios públicos. Luz eléctrica y acueducto.

Comercio e industria. Café, panela, arroz, tabaco, maderas, y ganadería.

LOS SANTOS

3,931 habitantes; fundada en 1750; altura sobre el nivel del mar, 1,240 metros; temperatura media, 22 grados.

Sitios de interés. La Granja, El Espinal y Las Delicias.

Hoteles. Hotel Mantilla y dos pensiones, con capacidad para 20 personas.

Bellezas naturales. Cascada del Duende y lagunas de La Mesa de Jeridas.

Balnearios. En los lugares descritos como sitios de interés.

Vías de comunicación. Carretera en construcción a Piedecuesta.

Educación. Dos escuelas urbanas y dos rurales.

Comercio e industria. Agricultura, en especial tabaco.

MACARAVITA

5,827 habitantes; fundada en 1772; altura sobre el nivel del mar, 2,341 metros; temperatura media, 16 grados.

Sitios de interés. La Garita, La Huerta, Palmar y La Bricha.

Hoteles. Nevado, con tarifa diaria de $ 0-50 y capacidad para 10 personas.

Balnearios. En La Garita.

Vías de comunicación. Carretera Central del Norte, queda a 25 kilómetros de distancia de la cabecera del Municipio.

Educación. Dos escuelas urbanas y dos rurales.

Servicios públicos. Acueducto.

Comercio e industria. Caña de azúcar, maíz, trigo, cebada y arveja.

MÁLAGA

11,405 habitantes; fundada en 1695; altura sobre el nivel del mar, 2,240 metros; temperatura media, 18 grados.

Sitios de interés. Versalles, El Encanto y Purnio, por sus baños y sus hermosos paisajes.

UNIVERSIDAD EAFIT Biblioteca Sala de Patrimonio Documental

Hoteles. Manrique, Los Andes y Pensión Bumanguesa, con tarifa diaria de $ 1–20 y capacidad para 200 personas en los tres.

Balnearios. En Versalles.

Vías de comunicación. Caminos de herradura.

Educación. Un colegio para varones y otro para señoritas; siete escuelas urbanas y dos rurales.

Beneficencia. Un asilo y un hospital.

Servicios públicos. Luz eléctrica y acueducto.

Comercio e industria. Agricultura y ganadería; industrias harinera y cervecera.



La vida típica en Santander–(Málaga).



Otro aspecto de la vida típica–Málaga Santander).

MATANZA

6,863 habitantes; fundada en 1801; altura sobre el nivel del mar, 1,605 metros; temperatura media, 20 grados.

Sitios de interés. California y Suratá.

Hoteles. Un hotel y dos pensiones, con tarifa diaria de $ 0–50.

Monumentos y bellezas naturales. Como edificio histórico se menciona la iglesia parroquial, construída de piedra labrada; La Cueva del Santiguario, sitio de leyenda con sus altas rocas y sus profundas cavernas naturales.

Vías de comunicación. Caminos de herradura y una carretera en construcción.

Educación. Ocho escuelas primarias, cuatro urbanas y cuatro rurales.

Beneficencia. Un hospital de caridad.

Servicios públicos. Luz eléctrica y acueducto.

Comercio e industria. Trigo, café y maíz; industria harinera.

MOGOTES

9,863 habitantes; fundada en 1760; altura sobre el nivel del mar, 1,500 metros; temperatura media, 22 grados.

Sitios de interés. El Hoyo de los Pájaros, El Playón y San Antonio.

UNIVERSIDAD EAFIT Biblioteca Sala de Patrimonio Documental

Hoteles. Santander y Ramírez, con tarifa diaria de $ 1 y $ 2 y capacidad para 40 personas.

Espectáculos públicos. Festejos el 25 de diciembre, 1.º y 21 de enero.

Monumentos. Estatua de Simón Bolívar.

Bellezas naturales. El Hoyo de los Pájaros.

Balnearios. En el río Mogotes.

Vías de comunicación. Caminos de herradura.

Educación. Dos escuelas urbanas y dos rurales.

Beneficencia. Hospital.

Servicios públicos. Luz eléctrica y acueducto.

Comercio e industria. Agricultura y ganadería; bocadillos y tejidos de fique.

MOLAGAVITA

8,174 habitantes; fundada en 1885; altura sobre el nivel del mar, 1,746 metros; temperatura media, 21 grados.

Sitios de interés. Horizontes y Villegas.

Hoteles. Central, con tarifa diaria de $ 0–60 y capacidad para 25 personas. Hay además tres pensiones.

Espectáculos públicos. Ferias y fiestas populares en junio y diciembre.

Bellezas naturales. Una cascada en Ríonegro y otra en la quebrada de La Chorrera, minas de carbón y salina de El Perico.

Balnearios. En el punto denominado Villegas; también hay aguas azufradas.

Vías de comunicación. Caminos de herradura.

Educación. Cuatro escuelas urbanas y seis rurales.

Servicios públicos. Luz eléctrica.

Comercio e industria. Agricultura y ganadería.

OCAMONTE

4,180 habitantes; fundada en 1730; altura sobre el nivel del mar, 1,400 metros; temperatura media, 22 grados.

Hoteles. Sólo hay dos fondas, con tarifa de $ 0–40.

Vías de comunicación. Caminos de herradura.

Educación. Una escuela urbana alternada.

Comercio e industria. Agricultura, especialmente algodón y caña.

OIBA

6,145 habitantes; fundada en 1625; altura sobre el nivel del mar, 1,395 metros; temperatura media, 22 grados.

Sitios de interés. Las Vegas de San Martín, los Llanos del Santuario y la carretera al balneario.

Hoteles. Gómez, Venecia y Central, con tarifa diaria de $ 1 y capacidad para 30 personas.

Monumentos. Al Libertador y al General Francisco de Paula Santander.

Balnearios. En el río San Martín y en el sitio denominado Balneario.

Vías de comunicación. Caminos de herradura.

Educación. Un colegio para señoritas y cuatro escuelas urbanas.

Beneficencia. Un hospital.

Servicios públicos. Alcantarillado y luz eléctrica.

Comercio e industria. Agricultura, en especial caña de azúcar y panela.

ONZAGA

8,508 habitantes; fundada en 1777; altura sobre el nivel del mar, 2,034 metros; temperatura media, 18 grados.

Sitios de interés. Carretera en construcción a la Central.

Hoteles. Dos, con tarifa diaria de $ 0–60 y capacidad para 40 personas.

Balnearios. Aguas sulfurosas.

Vías de comunicación. Carretera en construcción a la Central.

Educación. Cuatro escuelas urbanas y dos rurales.

Beneficencia. Un hospital.

Servicios públicos. Luz eléctrica.

Comercio e industria. Fique, panela, trigo, papa y maíz.

PALMAR

1,791 habitantes; fundada en 1809; altura sobre el nivel del mar, 800 metros; temperatura media, 24 grados.

Sitios de interés. San Cristóbal, Las Cuchillas en el río Suárez, y la quebrada de Chirigua.

Hoteles. San Cristóbal, Central y Estación, con tarifa diaria de $ 0–50 y capacidad para 30 personas.

Balnearios. En el río Suárez y Chirigua.

Vías de comunicación. Caminos de herradura.

Educación. Dos escuelas urbanas y dos rurales.

Servicios públicos. Acueducto.

Comercio e industria. Agricultura, especialmente tabaco; ganadería.

UNIVERSIDAD EAFIT Biblioteca Sala de Patrimonio Documental

PALMAS

2,993 habitantes; fundada en 1785; altura sobre el nivel del mar' 1,100 metros; temperatura media, 24 grados.

Sitios de interés. La Honda, el río Suárez, Las Gibas.

Hoteles. Uno, con tarifa diaria de $ 0-80 y capacidad para 16 personas.

Monumentos. A Simón Bolívar, en el Parque del Centenario.

Balnearios. En el río Suárez, La Honda; medicinales en Las Gibas.

Vías de comunicación. Caminos de herradura.

Educación. Dos escuelas urbanas, una para varones y otra para mujeres.

Beneficencia. Una casa para pobres.

Comercio e industria. Agricultura, en especial caña de azúcar y café.

PÁRAMO

3,169 habitantes; fundada en 1767; altura sobre el nivel del mar, 1,353 metros; temperatura media, 22 grados.

Sitios de interés. La cueva denominada El Páramo.

Hoteles. Parra, con tarifa diaria de $ 0-50 y capacidad para 5 personas.

Espectáculos públicos. Fiestas populares en diciembre y febrero.

Bellezas naturales. Una cueva de bastante extensión, con estalactitas y estalagmitas.

Vías de comunicación. Carretera Antonia Santos a dos kilómetros de la población.

Educación. Dos escuelas urbanas.

Servicios públicos. Acueducto.

Comercio e industria. Agricultura, en especial caña de azúcar y café.

PIEDECUESTA

17,592 habitantes; fundada en 1766; altura sobre el nivel del mar, 1,009 metros; temperatura media, 23 grados.

Sitios de interés. Mesa de los Santos y Pescadero.

Hoteles. Majestic y Pensión Santander, con tarifa diaria de $ 0-70 a $ 1-50 y capacidad para 30 personas.

Bellezas naturales. Cascada de El Duende.

Balnearios. En el río Chicamocha.

Vías de comunicación. Carretera del Nordeste.

Educación. Un colegio para varones, otro para señoritas; dos escuelas urbanas y cinco rurales.

Beneficencia. Un hospital y un asilo.

Servicios públicos. Luz eléctrica y acueducto.

Comercio e industria. Agricultura, especialmente tabaco y su elaboración.

PINCHOTE

2,446 habitantes; fundada en 1685; altura sobre el nivel del mar, 1,238 metros; temperatura media, 24 grados.

Sitios de interés. El Guáimaro, El Congual y Capellanía.

Hoteles. Circacia y Pensión Baraya, con capacidad para 20 personas.

Edificios históricos. Casa en donde nació la heroína Antonia Santos.

Balnearios. En el río Fonce y quebrada de La Laja.

Vías de comunicación. Carretera a la Central, San Gil y Socorro

Educación. Dos escuelas urbanas y una rural.

Beneficencia. Un hospital.

Servicios públicos. Acueducto.

Comercio e industria. Sacos de fique, agricultura y ganadería.

PUENTE NACIONAL

16,346 habitantes; fundada en 1569; altura sobre el nivel del mar, 1,520 metros; temperatura media, 23 grados.

Sitios de interés. La Capilla, Aguablanca y Providencia.

Hoteles. Dos, con tarifa diaria de $ 1 y capacidad para 50 personas.

Espectáculos públicos. Ferias en el mes de junio de cada año.

Balnearios. En el río Suárez y en la quebrada de Aguablanca.

Vías de comunicación. Ferrocarril del Norte y Carretera Central.

Educación. Dos colegios y cuatro escuelas urbanas

Beneficencia. Un hospital.

Servicios públicos. Luz eléctrica.

Comercio e industria. Agricultura, especialmente panela y miel.

PUERTO WILCHES

5,699 habitantes, fundada en 1887; altura sobre el nivel del mar, 67 metros; temperatura media, 30 grados.

Sitios de interés. Isla de Yarirí.

Hoteles. Ferrowilches, Santander y Pasajeros, con tarifa diaria de $ 2-50, $ 1-25 y $ 0-80, respectivamente, y capacidad para 90 personas.

Vías de comunicación. Ferrocarril a Bucaramanga, vía fluvial del río Magdalena.

UNIVERSIDAD EAFIT Biblioteca Sala de Patrimonio Documental

Educación. Dos escuelas urbanas y cuatro rurales.

Beneficencia. Dispensario para mujeres.

Servicios públicos. Luz eléctrica y acueducto.

Comercio e industria. Cueros, café, pesca y maderas.

RÍONEGRO

19,224 habitantes; fundada en 1805; altura sobre el nivel del mar, 900 metros, temperatura media, 26 grados.

Sitios de interés. Portachuelo y Las Bocas.

Hoteles. Leticia, Caucayá, New Jersey, con tarifa diaria de $ 1 y capacidad para 20 personas.

Bellezas naturales. Laguna en el Corregimiento de Gálago y una cascada.

Balnearios. En el sitio denominado Las Bocas.

Vías de comunicación. Carretera a Bucaramanga, Las Bocas y Portachuelo.

Educación. Ocho escuelas entre urbanas y rurales.

Beneficencia. Un hospital.

Servicios públicos. Luz eléctrica y acueducto.

Comercio e industria. Café.

SAN ANDRÉS

24,076 habitantes; fundada en 1763; altura sobre el nivel del mar, 2,074 metros; temperatura media, 19 grados.

Sitios de interés. Laguna de Ortices, Hato y La Unión.

Hoteles. Dos, con tarifa diaria de $ 0-50 y capacidad para 25 personas.

Bellezas naturales. Laguna de Ortices.

Balnearios. En el río Cámara, y termales en La Unión.

Vías de comunicación. Caminos de herradura.

Educación. Un colegio para señoritas, dos escuelas urbanas y seis rurales.

Beneficencia. Un hospital.

Servicios públicos. Luz eléctrica.

Comercio e industria. Agricultura, especialmente panela y fique; ganadería.

SAN BENITO

3,127 habitantes; fundada en 1742; altura sobre el nivel del mar, 897 metros; temperatura media, 25 grados.

Sitios de interés. Mamaruca, La Gran Crios y Roperos.

Vías de comunicación. Carretera del Noroeste.

Educación. Una escuela urbana y otra rural.

Servicios públicos. Acueducto.

Comercio e industria. Agricultura, especialmente panela y miel.

SAN GIL

16,297 habitantes; fundada en 1689; altura sobre el nivel del mar, 1,099 metros; temperatura media, 27 grados.

Sitios de interés. Bella Isla, Plaza de Diego Fernando Gómez y La Playa.

Hoteles. Central, Brooklin y Fonce, con tarifa diaria de $ 1 y capacidad para 100 personas.

Monumentos y bellezas naturales. Monumento a Carlos Martínez Silva; Cascadas de la quebrada Curití, Gallineral y La Playa.

Balnearios. Dos piscinas y los balnearios del río Fonce.

Vías de comunicación. Carretera a Barichara y Peralá.

Educación. Un colegio para varones, dos para señoritas, cuatro escuelas urbanas y ocho rurales.

Beneficencia. Hospital de San Juan de Dios, Asilo de San Vicente de Paúl, de San Antonio y Orfelinato del Niño Jesús.

Servicios públicos. Luz eléctrica, acueducto y alcantarillado.

Comercio e industria. Café, panela, tabaco, fique, costales de fique y alpargatas de suela.

SAN JOAQUÍN

3,828 habitantes; fundada en 1799; altura sobre el nivel del mar, 2,003 metros; temperatura media, 20 grados.

Hoteles. Sólo hay un hotel con capacidad para 15 personas.

Vías de comunicación. Caminos de herradura.

Educación. Dos escuelas urbanas y dos rurales.

Comercio e industria. Fique y sacos de fique.

SAN JOSÉ DE MIRANDA

6,879 habitantes; fundada en 1917; altura sobre el nivel del mar, 2,200 metros; temperatura media, 18 grados.

Hoteles. Sólo hay una pensión, con capacidad para 15 personas.

Espectáculos públicos. Fiestas en febrero de cada año.

Vías de comunicación. Carretera Central del Norte.

Educación. Seminario Menor, dos Colegios de Hermanas Terciarias, dos escuelas urbanas y cinco rurales.

Comercio e industria. Agricultura y ganadería.

UNIVERSIDAD EAFIT Biblioteca Sala de Patrimonio Documental

SAN MIGUEL

6,967 habitantes; fundada en 1763; altura sobre el nivel del mar, 1,750 metros; temperatura media, 20 grados.

Sitios de interés. La Monja, La Quinta y La Mesa.

Hoteles. Tres pensiones, con tarifa diaria de $ 0-30 y capacidad para 15 personas.

Espectáculos públicos. Fiestas populares en septiembre.

Balnearios. Fuentes termales de La Monja.

Vías de comunicación. Caminos de herradura.

Educación. Dos escuelas urbanas.

Comercio e industria. Panela, trigo y ganadería.

SAN VICENTE

10,598 habitantes; fundada en 1886; altura sobre el nivel del mar, 550 metros; temperatura media, 25 grados.

Sitios de interés. Márgenes del río Chucurí.

Hoteles. A. B. C., Central y Atlántico, con capacidad para 10 personas cada uno.

Balnearios. En el río Chucurí.

Vías de comunicación. Carretera a Barrancabermeja.

Educación. Dos escuelas urbanas y ocho rurales.

Beneficencia. Un hospital.

Servicios públicos. Luz eléctrica y acueducto.

Comercio e industria. Agricultura, en especial café y cacao. Ganadería.

SIMACOTA

5,801 habitantes; fundada en 1727; altura sobre el nivel del mar, 1,004 metros; 25 grados de temperatura media.

Sitios de interés. La Santa Rosa, La Guamacá y El Fajardo.

Hoteles. Uno, con tarifa diaria de $ 0-50 y capacidad para 10 personas.

Edificios históricos. Casa donde nació el General José Antonio Obando.

Balnearios. En la Santa Rosa y en Fajardo; también hay una fuente de agua sulfurosa.

Vías de comunicación. Caminos de herradura.

Educación. Cuatro escuelas urbanas y cuatro rurales.

Beneficencia. Un asilo.

Comercio e industria. Agricultura, en especial caña de azúcar.

Servicios públicos. Acueducto.

SOCORRO

17,037 habitantes; fundada en 1540; altura sobre el nivel del mar, 1,230 metros; temperatura media, 24 grados.

Sitios de interés. Charalá, Agua Buena y Las Juntas.

Hoteles. Ritz, Sucre y Oriental, con tarifa diaria de $ 1-50 y capacidad para 25 personas.

Monumentos. A la heroína Antonia Santos.

Balnearios. En Las Juntas.

Vías de comunicación. Carretera a la Troncal de Barrancabermeja.

Educación. Un colegio para varones, dos para señoritas y catorce escuelas urbanas y cuatro rurales.

Beneficencia. Un hospital y un asilo.

Servicios públicos. Luz eléctrica y acueducto.

Comercio e industria. Café, caña de azúcar, tabaco, arroz y ganadería.

SUAITA

8,014 habitantes; fundada en 1773; altura sobre el nivel del mar, 1,610 metros; temperatura media, 20 grados.

Sitios de interés. Vado Real, La Vega y San José de Suaita.

Hoteles. Seis, con tarifa diaria de $ 0-50 a $ 0-80 y capacidad para 80 personas.

Balnearios. En los dos primeros lugares descritos como sitios de interés.

Vías de comunicación. Carretera a Bucaramanga.

Educación. Cuatro escuelas urbanas.

Beneficencia. Un hospital.

Servicios públicos. Luz eléctrica, acueducto y alcantarillado.

Comercio e industria. Azúcar, algodón y ganadería.

SUCRE

15,300 habitantes; fundada en 1894; altura sobre el nivel del mar, 1,700 metros; temperatura media, 19 grados.

Sitios de interés. Los Organos, La Mesa y El Cerro.

Hoteles. Dos, con tarifa diaria de $ 0-60 y capacidad para 30 personas.

Balnearios. En Los Organos.

Vías de comunicación. Caminos de herradura.

Educación. Dos colegios para ambos sexos y dos escuelas urbanas.

Comercio e industria. Agricultura y ganadería.

UNIVERSIDAD EAFIT Biblioteca Sala de Patrimonio Documental

SURATÁ

4,942 habitantes; fundada en 1760; altura sobre el nivel del mar, 1,740 metros; temperatura media, 19 grados.

Hoteles. Sólo hay fondas.

Bellezas naturales. Laguna de Cachirí.

Balnearios. En el río de Panago y en las fuentes sulfurosas de Chocontá.

Vías de comunicación. Caminos de herradura.

Educación. Dos escuelas urbanas y dos rurales.

Servicios públicos. Luz eléctrica y acueducto.

Comercio e industria. Agricultura, especialmente trigo, maíz y papa.

TONA

4,133 habitantes; fundada en 1809; altura sobre el nivel del mar, 1,800 metros, temperatura media, 18 grados.

Sitios de interés. La Granja y Avenida del Cementerio.

Hoteles. Tres, con tarifa diaria de $ 0-50 y capacidad para 20 personas.

Monumentos. Estatua de Bolívar.

Balnearios. En el río Tona.

Vías de comunicación. Caminos de herradura.

Educación. Dos escuelas urbanas y dos rurales.

Servicios públicos. Luz eléctrica.

Comercio e industria. Alpargatas de suela y tejidos de lana.

UMPALÁ

5,635 habitantes; fundada en 1805; altura sobre el nivel del mar, 1,200 metros; temperatura media, 26 grados.

Sitios de interés. Pescadero, El Puente y El Salado.

Hoteles. Cuatro, con tarifa diaria de $ 0-50 y capacidad para 25 personas.

Balnearios. En Pescadero y El Salado.

Vías de comunicación. Carretera de Pescadero a Bucaramanga.

Educación. Una escuela urbana alternada.

Comercio e industria. Agricultura y ganadería.

VALLE

4,599 habitantes; fundada en 1677; altura sobre el nivel del mar, 1,200 metros; temperatura media, 23 grados.

Sitios de interés. Riberas del río Fonce.

Hoteles. Uno, con tarifa diaria de $ 0-50 y capacidad para 25 personas.

Balnearios. En el río Fonce.

Vías de comunicación. Carretera a Charalá, Socorro, San Gil y Bucaramanga.

Educación. Dos escuelas urbanas y una rural.

Beneficencia. Un hospital.

Servicios públicos. Acueducto.

Comercio e industria. Café, panela y fique.

VÉLEZ

9,361 habitantes; fundada en 1539; altura sobre el nivel del mar, 2,200 metros; temperatura media, 19 grados.

Hoteles. Santander, Cecilia y Vélez, con tarifa diaria de $ 1-20 y capacidad para 65 personas.

Espectáculos públicos. Ferias y fiestas en el mes de agosto.

Vías de comunicación. Carretera Central del Norte.

Educación. Un colegio para varones, otro para señoritas; cinco escuelas urbanas y tres rurales.

Beneficencia. Un hospital.

Servicios públicos. Luz eléctrica.

Comercio e industria. Panela, miel y ganadería.

ZAPATOCA

14,192 habitantes; fundada en 1743; altura sobre el nivel del mar, 1,722 metros; temperatura media, 18 grados.

Sitios de interés. La Fuente, Lomarredonda y quebrada de Zapatoca.

Hoteles. Comercio, Zapatoca y Fonce, con tarifa diaria de $ 1-50 y capacidad para 8 personas cada uno.

Bellezas naturales. Cueva del Nitro.

Balnearios. En La Fuente y en la quebrada Zapatoca.

Vías de comunicación. Carretera a La Fuente y otra en construcción a San Vicente.

Educación. Un colegio para varones, dos para señoritas; Escuela de Artes y Labores Manuales; dos escuelas urbanas y varias rurales.

Beneficencia. Un hospital y un asilo.

Servicios públicos. Tiene luz eléctrica y acueducto.

Comercio e industria. Tabaco, cigarros, sacos de fique; agricultura en general.

UNIVERSIDAD EAFIT Biblioteca Sala de Patrimonio Documental

CORREGIMIENTOS DEL DEPARTAMENTO DE SANTANDER

AGUADA: La Laguna.
ALBANIA: Ayacucho, Hatillo.
BARICHARA: Guano.
BARRANCABERMEJA: El Centro.
BETULIA: Montebello.
BOLÍVAR: Berbeo, Bocas del Carare, Córdoba, Chucurí, Ermitaño, Flórez, Junín, Landázuri.
CALIFORNIA: La Baja, Vetas.
CERRITO: Cervita.
CHARALÁ: Riachuelo.
CHARTA: Pirita.
GALÁN: El Carmen.
GIRÓN: Motoso, Santa María.
LEBRIJA: Aguirre, Naranjal, Puerto Santos.
MATANZA: Paujil, Santa Cruz y Venadillo.
ONZAGA: Susa.
PUENTE NACIONAL: Las Delicias, Venecia.
PUERTO WILCHES: Bocas del Rosario, Estación Santander, Pedral, Sabana de Torres.
RÍONEGRO: Galápagos, Palmas, Papayal.
SAN ANDRÉS: Laguna de Ortices.
SAN VICENTE DE CHUCURÍ: San Luis.
SIMACOTA: Sardinas.
SUAITA: El Olival, San José.
SUCRE: Sabanagrande, Sitionuevo.
SURATÁ: Cachirí, Sucre.
UMPALÁ: Santa Bárbara.
ZAPATOCA: La Fuente.

DEPARTAMENTO DEL TOLIMA

UNIVERSIDAD EAFIT Biblioteca Sala de Patrimonio Documental

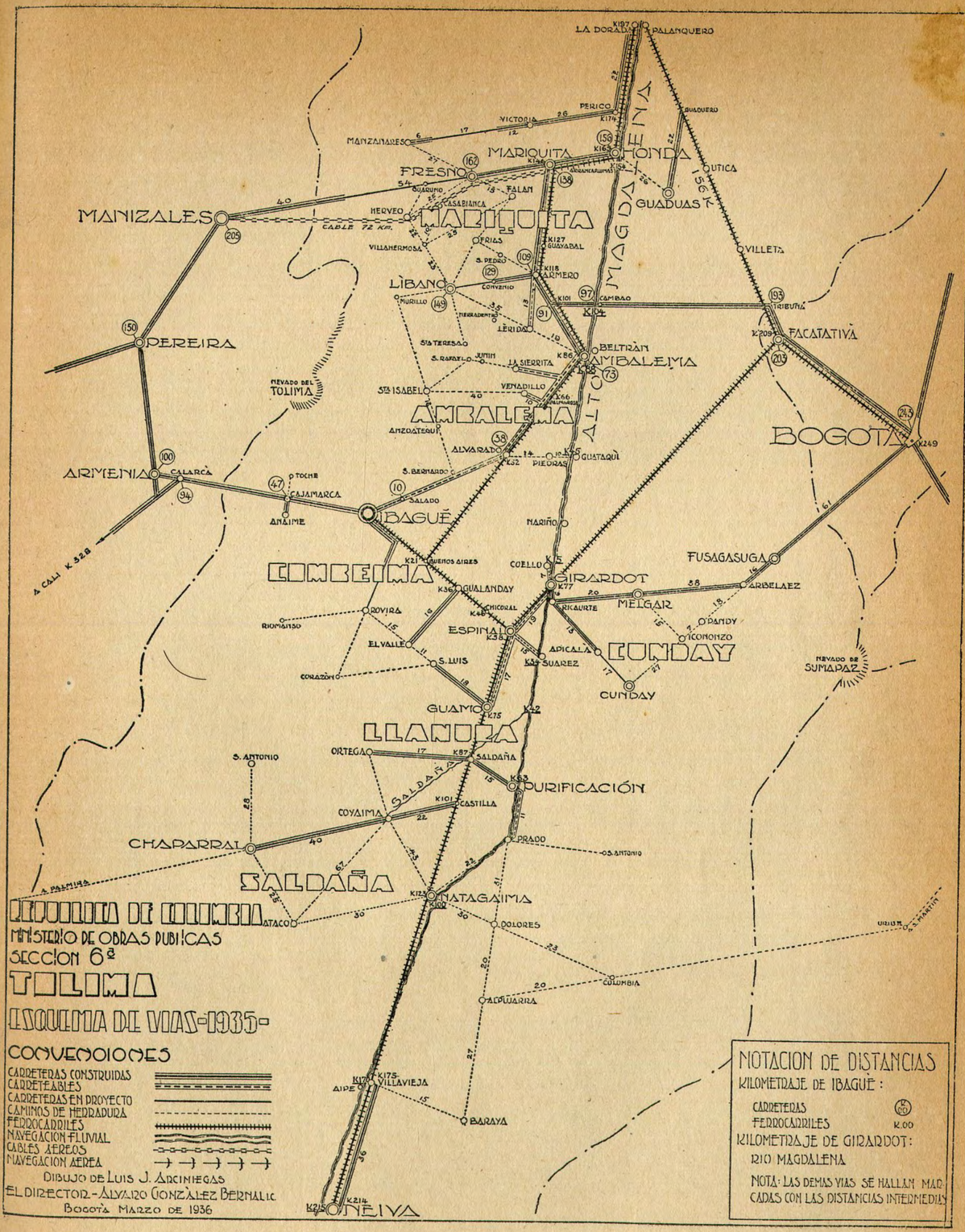

REPUBLICA DE COLOMBIA
MINISTERIO DE OBRAS PUBLICAS
SECCION 6ª
TOLIMA
ESQUEMA DE VIAS-1935-
CONVENCIONES
CARRETERAS CONSTRUIDAS
CARRETEABLES
CARRETERAS EN PROYECTO
CAMINOS DE HERRADURA
FERROCARRILES
NAVEGACION FLUVIAL
CABLES AEREOS
NAVEGACION AEREA
DIBUJO DE LUIS J. ARCINIEGAS
EL DIRECTOR - ALVARO GONZALEZ BERNAL I.C.
BOGOTA MARZO DE 1936
NOTACION DE DISTANCIAS
KILOMETRAJE DE IBAGUE:
CARRETERAS
FERROCARRILES
K.00
KILOMETRAJE DE GIRARDOT:
RIO MAGDALENA
NOTA: LAS DEMAS VIAS SE HALLAN MARCADAS CON LAS DISTANCIAS INTERMEDIAS
MANIZALES
PEREIRA
ARMENIA
IBAGUE
COMBEIMA
LLANURA
SALDAÑA
CHAPARRAL
NEIVA
ESPINAL
GUAMO
PURIFICACIÓN
NATAGAIMA
GIRARDOT
MELGAR
CUNDAY
AMBALEMA
MARIQUITA
HONDA
FRESNO
LIBANO
FACATATIVA
BOGOTA
FUSAGASUGA
ARBELAEZ
VILLETA
GUADUAS
PALANQUERO
LA DORADA
CAJAMARCA
ANAIME
CALARCA
ALTO MAGDALENA
NEVADO DEL TOLIMA
NEVADO DE SUMAPAZ
A CALI K 328

DEPARTAMENTO DEL TOLIMA

IBAGUÉ

71,310 habitantes; fundado en 1550; altura sobre el mar, 1,290 metros; temperatura media, 22 grados.

Sitios de interés. El Salado, Burila y Las Brisas, cuyos atractivos principales son los baños.

Hoteles. Lusitania, Colombia y Royal, con tarifa diaria de $ 3 y capacidad para 110 personas.

Espectáculos públicos. Ferias de ganado en julio y diciembre.

Edificios históricos. Colegio de San Simón.

Balnearios. En El Salado, Burila y Las Brisas. Piscina Miramar.

Vías de comunicación. Carretera Ibagué–Armenia, a Ambalema, Armero y Bogotá. Ferrocarril a Bogotá y La Dorada.



Plaza de Bolívar–(Ibagué).

UNIVERSIDAD EAFIT Biblioteca Sala de Patrimonio Documental



Tanques del Acueducto Municipal–(Ibagué).

Educación. Colegio de San Simón, Colegio de La Presentación, Gimnasio Femenino, Seminario, veintiuna escuelas para varones y trece para mujeres.

Beneficencia. Hospital de San Rafael, Sala Cuna y Casa del Niño.

Servicios públicos. Luz eléctrica, alcantarillado, acueducto, teléfonos y calles pavimentadas.

Comercio e industria. Café, caña de azúcar, víveres en general y minería.



Colegio de San Simón–(Ibagué).

Colegio de San Simón–(Ibagué).



Paisaje tolimense.

UNIVERSIDAD EAFIT Biblioteca Sala de Patrimonio Documental

ALPUJARRA

4,642 habitantes; fundada en 1678; altura sobre el mar, 1,300 metros; temperatura media, 22 grados.

Hoteles. Un hotel, con tarifa de $ 1.

Espectáculos públicos. Se celebran fiestas populares de los días 23 a 26 de diciembre.

Educación. Dos escuelas urbanas y seis rurales.

Beneficencia. Un hospital.

Servicios públicos. Acueducto.

Comercio e industria. Café, ganado, anís, cacao y bestias.

ALVARADO

5,630 habitantes; fundada en 1856; altura sobre el mar, 997 metros; temperatura media, 27 grados.

Hoteles. Tarapacá, con una tarifa mínima de $ 1 diario y capacidad para 10 personas.

Vías de comunicación. Carretera y ferrocarril con la capital del Departamento.

Educación. Seis escuelas urbanas.

Comercio e industria. Café y ganadería.

AMBALEMA

8,313 habitantes; fundada en 1776; altura sobre el mar, 233 metros; temperatura media, 29 grados.

Sitios de interés. Ríorrecio, Pajonales y Cocospa, cuyo atractivo principal es el baño.

Hoteles. Magdalena, Savoy y Estación, con tarifa mínima de $ 1-20 y capacidad para 15 personas.

Balnearios. En los ríos Magdalena y Ríorrecio, Pajonales y Cocospa.

Vías de comunicación. Carretera a Ibagué; ferrocarriles de La Dorada y Ambalema-Ibagué.

Educación. Un colegio para niñas, dos escuelas para varones, dos para mujeres y tres rurales.

Beneficencia. Un hospital llamado de San Antonio.

Servicios públicos. Luz eléctrica.

Comercio e industria. Tabaco.

ANZOÁTEGUI

7.460 habitantes; fundado en 1915; altura sobre el mar, 2,010 metros; temperatura media, 15 grados.

Sitios de interés. Verdún y Betulia, atractivo el primero, por la belleza de su extenso llano, y el segundo por el magnífico clima que posee.

Hoteles. Bogotá, Central y Ramírez, con tarifa mínima de $ 0-60 diarios y capacidad para 5 personas cada uno.

Espectáculos públicos. Ferias, fiestas y carreras de caballos en el mes de junio.

Bellezas naturales. Los valles del Páramo del Ruiz y el Tolima.

Vías de comunicación. Caminos de herradura.

Educación. Cuatro escuelas urbanas y diez rurales.

Servicios públicos. Acueducto.

Comercio e industria. Café y ganadería.

ARMERO

7,267 habitantes; fundado en 1907; altura sobre el mar, 421 metros; temperatura media, 28 grados.

Sitios de interés. La Estación Agrícola de su nombre, Cerrogordo y río Lagunilla, atractivos, el primero, por la belleza del edificio y la hermosura de sus plantíos; el segundo por las vistas que ofrece el trayecto de carretera a este lugar, y el tercero por la frialdad de sus aguas.

Hoteles. San Lorenzo, Líbano y Estación, con tarifa mínima de $ 2 los dos primeros y el segundo de $ 1-50 y capacidad para 80 pasajeros, los tres.

Balnearios. En el río Lagunilla, cuatro piscinas en haciendas particulares y uno de agua térmica en El Tívoli.

Vías de comunicación. Carretera a Bogotá, Ibagué, Honda, Fresno y El Convenio; ferrocarril de La Dorada a Ibagué y Bogotá.

Educación. Dos escuelas para niños y dos para niñas.

Servicios públicos. Luz eléctrica y acueducto.

Comercio e industria. Agricultura y ganadería.

ATACO

8,291 habitantes; fundado en 1778; altura sobre el mar, 476 metros; temperatura media, 29 grados.

Hoteles. San Jorge y Central, con tarifa mínima de $ 1 y capacidad para 10 personas.

Espectáculos públicos. Fiestas populares en los últimos días de junio.

Vías de comunicación. El río Saldaña.

Balnearios. En el río Saldaña.

Educación. Existen nueve escuelas.

Comercio e industria. Agricultura.

UNIVERSIDAD EAFIT Biblioteca Sala de Patrimonio Documental

CAJAMARCA

9,782 habitantes; fundada en 1916; altura sobre el mar, 1,827 metros; temperatura media, 18 grados.

Hoteles. Roma, Cajamarca y Cali, con tarifa mínima de $ 1-50, $ 1-20 y $ 1 respectivamente y capacidad para 30 personas.

Vías de comunicación. Carretera a Ibagué y a Armenia.

Educación. Cuatro escuelas urbanas y seis rurales.

Servicios públicos. Luz eléctrica, acueducto y alcantarillado en construcción.

Comercio e industria. Ganadería y agricultura.

CARMEN

4,341 habitantes; fundado en 1828; altura sobre el mar, 500 metros; temperatura media, 30 grados.

Sitios de interés. Altamira, Chimbí, Oloche, atractivos por la pesca, la caza y el baño.

Hoteles. Colombia, con tarifa mínima de $ 1-20 y capacidad para 20 personas.

Espectáculos públicos. Fiestas el 16 de julio.

Vías de comunicación. Carretera a Girardot.

Educación. Dos escuelas urbanas y dos rurales.

Comercio e industria. Maíz, arroz, tabaco y ganadería.

CASABIANCA

5,706 habitantes; fundada en 1896; altura sobre el mar, 2,018 metros; temperatura media, 18 grados.

Espectáculos públicos. Ferias en junio y diciembre.

Vías de comunicación. Caminos de herradura.

Educación. Dos escuelas para niños y dos para niñas.

Servicios públicos. Acueducto.

Comercio e industria. Agricultura y ganadería.

COELLO

5,745 habitantes; fundado en 1727; altura sobre el mar, 339 metros; temperatura media, 28 grados.

Sitios de interés. Gualanday, La Vega, Chagualá y Llano de la Virgen; atractivos todos por sus baños, su clima y la belleza del paisaje.

Hoteles. Central, Magdalena, Núñez, Pensión Gualanday, Pensión Popayán, con tarifa mínima de $ 1 y capacidad para 44 pasajeros.

Espectáculos públicos. Fiestas populares en octubre.

Bellezas naturales. Los cerros de Gualanday.

Balnearios. Termales en Chagualá, Gualanday, El Loro, Naguachito, La Salina y también en el río Magdalena. Tiene varias piscinas de natación.

Vías de comunicación. Carretera a Girardot; ferrocarril a Girardot y fluvial del Magdalena.

Educación. Dos escuelas urbanas y siete rurales.

Comercio e industria. Agricultura.

COYAIMA

9,769 habitantes; fundada en 1872; altura sobre el mar, 439 metros; temperatura media, 27 grados.

Sitios de interés. Chenche, atractivo por su magnífico baño.

Hoteles. Hotel Alfonso López y dos pensiones, con tarifa mínima de $ 0-70 y capacidad para 6 personas.

Balnearios. En Chenche.

Vías de comunicación. Carreteras a Chaparral y Ortega; vía fluvial del río Saldaña.

Educación. Dos escuelas.

Comercio e industria. Oro y café.

CUNDAY

10,952 habitantes; fundado en 1777; altura sobre el mar, 475 metros; temperatura media, 27 grados.

Sitios de interés. Las Dos Aguas, El Páramo y El Revés, atractivos por la pesca y sus vistas panorámicas.

Hoteles. América, con tarifa mínima de $ 0-80 y capacidad para 10 personas.

Bellezas naturales. Cerro de Corrales; Salto de Vichía y Puente de Tierra.

Vías de comunicación. En construcción la carretera Apicalá-Cunday.

Educación. Cuatro escuelas urbanas y diez rurales.

Beneficencia. Dos hospitales (uno en construcción).

Comercio e industria. Café y ganadería.

CHAPARRAL

22,963 habitantes; fundado en 1828; altura sobre el mar, 837 metros; temperatura media, 25 grados.

Sitios de interés. La Cueva de Tuluní, los llanos de Yaguara y Puente de Aguayo, atractivo, el primero, por ser un rarísimo fenómeno natural, el segundo, por su belleza incomparable, y el tercero por sus baños.

Hoteles. Bruselas, Sucre y Córdoba, con una capacidad para 30 personas y tarifa mínima de $ 1.

UNIVERSIDAD EAFIT Biblioteca Sala de Patrimonio Documental

Edificios históricos. Casa donde nació Murillo Toro.

Balnearios. En el río Saldaña.

Vías de comunicación. Carretera a Colache.

Educación. Cuatro escuelas para varones y tres para niñas, dos privadas y ocho rurales.

Beneficencia. Hospital de San Juan Bautista.

Servicios públicos. Luz eléctrica y acueducto.

Comercio e industria. Café.

DOLORES

6,381 habitantes; fundada en 1770; altura sobre el mar, 1,470 metros; temperatura media, 22 grados.

Sitios de interés. La Hacienda, La Montaña, Cerro de La Cruz y Pescadoabajo; atractivo el primero, por su edificio, la maquinaria y el tanque, y los demás, por la vista de la población y del valle del Magdalena y por sus extensas llanuras.

Hoteles. Crisol, Dolores y Miryam, con una tarifa mínima de $ 0-45 y capacidad para 10 personas.

Bellezas naturales. El Cerro de La Cruz.

Balnearios. En Pescadoabajo.

Vías de comunicación. Línea férrea a Purificación.

Educación. Dos escuelas urbanas y ocho rurales alternadas.

Beneficencia. Un asilo.

Servicios públicos. Acueducto.

Comercio e industria. Agricultura y ganadería.

ESPINAL

19,884 habitantes; fundado en 1760; altura sobre el mar, 438 metros; temperatura media, 28 grados.

Sitios de interés. Caimanera, Coello y Chicoral, atractivos todos por su baño agradable.

Hoteles. América, Unión y Pensión Santander, con una tarifa mínima en los primeros, de $ 1-40, y en la pensión, de $ 1 y capacidad para 20 personas.

Balnearios. En el río Magdalena.

Vías de comunicación. Carretera a Girardot, Guamo, Coello y Suárez; férreas a Ibagué, Guamo y Girardot, y fluvial del río Magdalena.

Educación. Un colegio para varones y otro para señoritas, y veintinueve escuelas entre urbanas y rurales.

Beneficencia. Hospital de San Rafael.

Servicios públicos. Luz eléctrica, acueducto y alcantarillado.

Comercio e industria. Tabaco.

FALAN

10,472 habitantes; altura sobre el mar, 1,800 metros; fundado en 1750: temperatura media, 22 grados.

Sitios de interés. Río Guamo y río La Playa, atractivos por sus pozos naturales para natación.

Hoteles. Urrego y Pensión Cediel, con una tarifa mínima de $ 1 y capacidad para 30 huéspedes.

Bellezas naturales. Cascada Jiménez, de 130 metros.

Balnearios. En los ríos Guamo y La Playa.

Vías de comunicación. Caminos de herradura y carretera en proyecto a San Felipe.

Educación. Un colegio en el Corregimiento de Palocabildo, dos escuelas urbanas y nueve rurales.

Servicios públicos. Luz eléctrica.

Comercio e industria. Café.

FRESNO

15,576 habitantes; fundado en 1860; altura sobre el mar, 1,460 metros; temperatura media, 19 grados.

Sitios de interés. Alto del Cielo, Mireya y Alto de la Cruz; atractivo el primero, por su salón de baile y potreros para deportes; el segundo, por su bella vista panorámica, y el tercero por la animación que se nota los domingos y por su bello panorama.

Hoteles. Escobar y Leticia, con tarifa mínima de $ 1 y capacidad para 10 personas.

Espectáculos públicos. Ferias cada tres meses.

Vías de comunicación. Carretera a Mariquita y cable aéreo a Fresno y Mariquita.

Educación. Instituto Comercial, privado; Colegio de María Auxiliadora y seis escuelas.

Beneficencia. Hospital de San Juan de Dios.

Servicios públicos. Luz eléctrica, acueducto y alcantarillado.

Comercio e industria. Café y ganadería.

GUAMO

18,189 habitantes; fundado en 1772; altura sobre el mar, 385 metros; temperatura media, 28 grados.

Sitios de interés. Quebrada de Caracolí, Paso de la Venada y Catufa; atractivos todos por sus magníficos baños.

Hoteles. Bolívar, Tolima y Restaurant, con una tarifa mínima de $ 1 y capacidad para 40 personas.

UNIVERSIDAD EAFIT Biblioteca Sala de Patrimonio Documental

Balnearios. En la quebrada de Caracolí, Paso de la Venada y Catufa.

Vías de comunicación. Carretera a San Luis y Espinal y ferrocarril a Saldaña y Espinal.

Educación. Colegio San Joaquín, seis escuelas urbanas y quince rurales.

Beneficencia. Un hospital en construcción.

Servicios públicos. Luz eléctrica.

Comercio e industria. Tabaco y frutas.

HERVEO

8,220 habitantes; fundado en 1873; altura sobre el mar, 2,352 metros; temperatura media, 15 grados.

Sitios de interés. Páramo de Herveo, El Plan y Caserío del Brasil; atractivo el primero por ser un apropiado sitio de contemplación del gigantesco Nevado del Ruiz, por el panorama de sus extensos valles y por la caza de animales salvajes; el segundo, por el hermoso valle del río Aguacatal y la imponencia del Cerrobravo, y el tercero, por sus cascadas y sus grandes riscos.

Hoteles. Herveo, Estación y Pensión Santa Venancia, con tarifa mínima de $ 1 y capacidad para 25 personas.

Espectáculos públicos. Fiestas populares en enero y julio de cada año.

Monumentos. Estatua de Bolívar, con la particularidad de ser hecha en piedra y por un escultor de esta misma región.

Vías de comunicación. Caminos de herradura y carretera en perspectiva; la de Manizales al río Magdalena.

Educación. Colegios de San José y Las Mercedes para ambos sexos, tres escuelas para varones y tres para niñas.

Comercio e industria. Telas, ganadería, café, caña.

HONDA

12,622 habitantes; fundada en 1560; altura sobre el mar, 229 metros; temperatura media, 29 grados.

Sitios de interés. Granja Agrícola de Armero, Base Aérea Nacional de Palanquero y La Picota; atractivo el primero, por sus extensos y variados cultivos; el segundo, por ser la principal base aérea del país, y el último, por sus baños.

Hoteles. América, Dritz y Estación, con tarifas que varían entre $ 1-50 y $ 2 y capacidad para 120 personas.

Espectáculos públicos. Se celebran encuentros deportivos con alguna frecuencia y ferias de ganados cada seis meses.

Edificios, bellezas, etc. Edificios y construcciones de carácter típico colonial, ruinas de templos coloniales, subterráneos construídos por



Vista panorámica de la ciudad de Honda

los españoles, actualmente inexplorados, cerros pintorescos en sus alrededores, puentes, etc.

Balnearios. En los ríos Magdalena y Gualí y en el célebre pozo de Las Cajas en La Picota.

Vías de comunicación. Carreteras a Bogotá, Fresno, Ibagué y Convenio; ferrocarril a La Dorada, Ibagué y Bogotá; puerto sobre el río Magdalena. Tiene aeródromo.

Educación. Colegios del Externado, San Bartolomé, Colegio de María, de Santa Teresita, Jardín Infantil, Liceo Infantil, Instituto Moderno, Escuela de Artes, y doce escuelas primarias entre urbanas y rurales.

Beneficencia. Hospital de San Juan de Dios, Asilo de Indigentes y Sala de Maternidad.

Servicios públicos. Luz eléctrica, acueducto y alcantarillado. También tiene planta telefónica.

Comercio e industria. Café, tabaco, ganadería, elaboración de cervezas.

ICONONZO

8,198 habitantes; fundada en 1914; altura sobre el mar, 1,305 metros; temperatura media, 24 grados.

UNIVERSIDAD EAFIT Biblioteca Sala de Patrimonio Documental

Sitios de interés. Juan Lopitos, el puente natural de Icononzo y Luna Park; el primero, por sus baños; el segundo, por su belleza natural, y el último, por ser un hermoso lugar de recreo, muy frecuentado por la sociedad.

Hoteles. Niza, con tarifa de $ 0-40 diarios y capacidad para 10 personas.

Espectáculos públicos. Ferias en septiembre. Fiestas populares en enero.

Bellezas naturales. Puente natural de Icononzo.

Balnearios. En Juan Lopitos.

Vías de comunicación. Caminos de herradura.

Educación. Liceo Infantil, Colegio de Santa Teresita, cuatro escuelas urbanas y cuatro rurales.

Beneficencia. Hospital en construcción.

Servicios públicos. Luz eléctrica, acueducto en construcción.

Comercio e industria. Café.

LÉRIDA

7,143 habitantes; fundada en 1690; altura sobre el nivel del mar, 440 metros; temperatura media, 27 grados.

Sitios de interés. Charcoazul, Las Juntas y Lagunillla; atractivo el primero, por sus baños; el segundo, que ofrece la belleza natural de un canal de caudalosas aguas, y el último, que posee extensas playas cultivadas de tabaco y arroz.

Hoteles. Nariño y Lusitania, con tarifa diaria de $ 0-60 y capacidad para 20 personas.

Espectáculos públicos. Ferias en enero y fiestas populares en febrero.

Bellezas naturales. El Hervidero, fuente termal a dos kilómetros de la población.

Balnearios. En Charcoazul, de agua dulce, y en El Hervidero, fuente termal muy abundante.

Vías de comunicación. Carretera a La Sierra y Armero.

Educación. Cuatro escuelas urbanas y seis rurales.

Comercio e industria. Agricultura y ganadería.

LÍBANO

27,776 habitantes; fundado en 1855; altura sobre el mar, 1,585 metros; temperatura media, 20 grados.

Sitios de interés. La Planta Eléctrica y el Páramo del Ruiz, atractivo el primero por las frecuentes reuniones y baños, y el último por el espectáculo natural de sus nieves perpetuas.

Hoteles. Existen un hotel y dos pensiones, que tienen una capacidad

para 20 personas y en donde se cobra a razón de $ 2 y $ 1-50, respectivamente, por persona.

Espectáculos públicos. Ferias trimestrales y fiestas populares en el mes de diciembre.

Bellezas naturales. Páramo del Ruiz y Cascada del río Lagunilla, que tiene una caída de 240 metros y un caudal de aguas de más de 2,000 litros por segundo.

Balnearios. En el río Lagunilla.

Vías de comunicación. Caminos de herradura, carretera en construcción a Armero.

Educación. Un colegio para varones, otro para señoritas, once escuelas urbanas y veintiuna rurales.

Beneficencia. Hospital de San José del Líbano y un orfelinato.

Servicios públicos. Tiene acueducto, luz eléctrica y alcantarillado.

Comercio e industria. Café y papa.

MARIQUITA

9,091 habitantes; fundada en 1551; altura sobre el mar, 547 metros temperatura media, 27 grados.

Hoteles. Estación y Pensión Sucre, con capacidad para 20 personas y tarifa diaria de $ 1.

Espectáculos públicos. Ferias en el mes de mayo.

Edificios históricos. Iglesia parroquial, La Ermita, Casa de Moneda Casa del sabio Mutis, Casa de los Virreyes y Hospital de San José.

Vías de comunicación. Carreteras a Bogotá, Honda y El Fresno; ferrocarril a La Dorada, Ambalema e Ibagué.

Educación. Un colegio para varones, otro para señoritas y niñas, cinco escuelas urbanas y seis rurales.

Beneficencia. Hospital de San José.

Servicios públicos. Acueducto y luz eléctrica.

Comercio e industria. Arroz, maíz, café, oro y ganadería.

MELGAR

6,081 habitantes; fundado en 1720; altura sobre el mar, 430 metros; temperatura media, 27 grados.

Sitios de interés. El Hoyo, La Palmera y Boquerón, que ofrecen como atractivo principal el baño y la pesca.

Hoteles. Colombia y Pensión Verján, con capacidad para 20 personas y tarifa diaria de $ 1.

Espectáculos públicos. Fiestas populares en el mes de octubre.

Bellezas naturales. Cascadas en el sitio de Boquerón.

Balnearios. En El Hoyo, La Palmera y Boquerón.

UNIVERSIDAD EAFIT Biblioteca Sala de Patrimonio Documental

Vías de comunicación. Carretera a Bogotá y Girardot.

Educación. Dos escuelas urbanas y seis rurales.

Beneficencia. Un edificio destinado para hospital.

Servicios públicos. Tiene luz eléctrica.

Comercio e industria. Café y ganadería.

NATAGAIMA

15,512 habitantes; fundada en 1825: altura sobre el mar, 369 metros; temperatura media, 28 grados.

Hoteles. Sucre, Atlántico y Estación, con tarifa de $ 1 diario y capacidad para 75 personas.

Espectáculos públicos. Ferias en mayo y noviembre; fiestas populares en junio.

Vías de comunicación. Ferrocarril Tolima-Huila-Caquetá.

Educación. Un colegio para señoritas y seis escuelas urbanas.

Beneficencia. Hospital de San Antonio.

Servicios públicos. Luz eléctrica.

Comercio e industria. Café y ganadería.

ORTEGA

18,227 habitantes; fundado en 1821; altura sobre el mar, 445 metros; temperatura media, 26 grados.

Hoteles. Sevilla, Tolima y Ritz, cuya tarifa varía entre $ 1 y $ 1-50 diarios; tiene capacidad para 18 personas cada uno.

Espectáculos públicos. Ferias en julio y en diciembre; fiestas populares en enero.

Balnearios. En el río Saldaña.

Vías de comunicación. Carreteras al Saldaña, Venecia y El Porvenir.

Educación. Colegio de Francisco José de Caldas, cuatro escuelas urbanas y diez rurales.

Beneficencia. Un hospital de caridad.

Servicios públicos. Luz eléctrica.

Comercio e industria. Café, ganados y cueros.

PIEDRAS

3,886 habitantes; fundada en 1780; altura sobre el nivel del mar, 340 metros; temperatura media, 29 grados.

Hoteles. Sólo existen fondas.

Balnearios. En la quebrada de La Opia.

Vías de comunicación. Carretera y ferrocarril a Ibagué.

Educación. Dos escuelas urbanas y dos rurales.

Comercio e industria. Agricultura y ganadería.

PRADO

5,192 habitantes; fundado en 1781; altura sobre el mar, 437 metros; temperatura media, 28 grados.

Sitios de interés. Aco, Llanuras de España y Pan de Azúcar, atractivo el primero por sus grandes cascadas, que rivalizan con el Salto de Tequendama; el segundo, por sus extensas llanuras, y el último, por sus baños en los ríos Prado y Magdalena.

Hoteles. Prado, Primavera y Tívoli, con tarifas de $ 0-60 diarios y capacidad para 30 personas en total.

Espectáculos públicos. Ferias y carreras de caballos en el mes de julio.

Balnearios. En los ríos Prado y Magdalena.

Vías de comunicación. Carretera a Purificación.

Educación. Dos escuelas urbanas y cuatro rurales.

Servicios públicos. Acueducto.

Comercio e industria. Agricultura y ganadería.

PURIFICACIÓN

16,601 habitantes; fundada en 1664; altura sobre el mar, 341 metros; temperatura media, 29 grados.

Sitios de interés. Saldaña y Chenche, cuyos atractivos principales son el baño y la pesca, especialmente en el último.

Hoteles. España, Prado y Sucre, con tarifa diaria de $ 0-80 y capacidad para 20 personas.

Espectáculos públicos. Ferias en febrero y agosto; fiestas populares en julio.

Balnearios. En Saldaña y Chenche.

Vías de comunicación. Carretera a Saldaña, ferrocarril Tolima-Huila-Caquetá y río Magdalena.

Educación. Instituto Tolima e Instituto Moderno, para varones; seis escuelas urbanas y catorce rurales.

Beneficencia. Hospital de la Candelaria.

Comercio e industria. Agricultura y ganadería.

ROVIRA

11,659 habitantes: fundada en 1877; altura sobre el mar, 949 metros; temperatura media, 25 grados.

Hoteles. Miraflores, Tolima y Bogotá, con capacidad para 12 personas, en total.

UNIVERSIDAD EAFIT Biblioteca Sala de Patrimonio Documental

Espectáculos públicos. Ferias en julio; fiestas populares en junio.
Vías de comunicación. Caminos de herradura.
Educación. Dos escuelas urbanas y cuatro rurales.
Comercio e industria. Café, panela y mercancías en general.

SAN ANTONIO

9,017 habitantes; fundado en 1915; altura sobre el mar, 1,491 metros; temperatura media, 20 grados.

Sitios de interés. Lomalarga, La Estación y La Lejía; atractivos por la belleza de sus paisajes y lo agradable de sus baños.

Hoteles. Emperador, Forense y Central, cuyas tarifas varían entre $ 0–80 y $ 1–50. Tienen capacidad para 40 personas en total.

Balnearios. En La Lejía.

Vías de comunicación. Caminos de herradura.

Educación. Diez escuelas oficiales y ocho particulares.

Servicios públicos. Luz eléctrica, acueducto y alcantarillado.

Comercio e industria. Café y ganadería.

SAN LUIS

6,782 habitantes; fundado en 1753; altura sobre el mar, 1,000 metros; temperatura media, 24 grados.

Sitios de interés. Laguna de Río Viejo y La Hedionda, atractivo, el primero, por el baño y la abundancia de pesca, y el último, por sus baños medicinales.

Hoteles. Dos, con tarifa diaria de $ 1 y capacidad para 10 personas.

Balnearios. En la laguna de Río Viejo y en La Hedionda.

Vías de comunicación. Carretera al Guamo.

Educación. Dos escuelas urbanas y siete rurales.

Servicios públicos. Luz eléctrica y acueducto.

Comercio e industria. Ganadería y tabaco.

SANTA ISABEL

6,682 habitantes, fundada en 1895; altura sobre el nivel del mar, 2,304 metros; temperatura media, 12 grados.

Sitios de interés. La Yuca y Minas de Berlín y Animas. Atractivo el primero por sus fuentes termales y los dos últimos por sus molinos para la elaboración de minerales de filón.

Hoteles. Tres, con tarifas de $ 1 a $ 0–50.

Espectáculos públicos. Ferias en enero y junio; fiestas populares en julio.

Bellezas naturales. Páramo de Santa Isabel.

Balnearios. En las fuentes termales de La Yuca.
Vías de comunicación. Caminos de herradura.
Educación. Cuatro escuelas urbanas y tres rurales.
Servicios públicos. Acueducto y alcantarillado en construcción.
Comercio e industria. Agricultura, ganadería y minería.

SUÁREZ

5,031 habitantes; fundado en 1777; altura sobre el mar, 380 metros; temperatura media, 28 grados.

Sitios de interés. Batatas y Limonal, atractivos por sus baños.

Hoteles. Dos con tarifa diaria de $ 0–50 y capacidad para 10 personas.

Balnearios. En el río Magdalena.

Vías de comunicación. Fluvial del río Magdalena y caminos de herradura.

Educación. Dos escuelas urbanas y cuatro rurales.

Comercio e industria. Agricultura y ganadería.

VALLE

5,485 habitantes; fundado en 1736; altura sobre del mar, 666 metros; temperatura media, 26 grados.

Sitios de interés. Alto de Luisa y Boca del Valle. Atractivo el primero por el baño y la pesca, y el segundo por sus frecuentes reuniones sociales.

Hoteles. Santa Inés, Valle y Suiza, con tarifa diaria de $ 1 y capacidad para 15 personas.

Balnearios. En el río Luisa.

Vías de comunicación. Carretera a la Estación de Gualanday en el Ferrocarril de Girardot.

Educación. Cuatro escuelas.

Beneficencia. Un hospital.

Comercio e industria. Tabaco, café, panela, maíz, cacao y arroz.

VENADILLO

9,342 habitantes; fundado en 1708; altura sobre el nivel del mar, 249 metros; temperatura media, 28 grados.

Sitios de interés. El río Totare por sus deliciosos baños.

Hoteles. Volga, Pensión Ritz y Pensión Colombia con capacidad para 20 personas.

Espectáculos públicos. Fiestas populares en julio y diciembre.

Balnearios. En el río Totare.

UNIVERSIDAD EAFIT Biblioteca Sala de Patrimonio Documental

Vías de comunicación. Carretera a la estación Palmarrosa del Ferrocarril de Ambalema, y otra a Ibagué.

Educación. Un colegio privado para señoritas, cuatro escuelas urbanas, cuatro rurales y dos privadas.

Comercio e industria. Café.

VILLAHERMOSA

14,350 habitantes; fundada en 1850; altura sobre el nivel del mar, 1,555 metros; temperatura media, 18 grados.

Sitios de interés. Platanillal y Sebastopol, atractivos por sus paseos y baños.

Hoteles. Tres, con capacidad para 25 personas.

Espectáculos públicos. Ferias en abril, agosto y diciembre.

Balnearios. En Platanillal.

Vías de comunicación. Caminos de herradura.

Educación. Un colegio para varones y cinco escuelas urbanas.

Servicios públicos. Luz eléctrica y acueducto.

Comercio e industria. Café.

CORREGIMIENTOS DEL DEPARTAMENTO DEL TOLIMA

IBAGUÉ: Salado, San Bernardo, San Juan, Toche.
ALPUJARRA: La Arada.
ALBARADO: Las Casitas.
AMBALEMA: Rastrojos.
ARMERO: Guayabal, Méndez, San Pedro
ATACO: Sur de Atá.
CAJAMARCA: Anaime, La Ceja.
CASABIANCA: San Jerónimo.
COELLO: Gualanday, Potrerillo, Vega de los Padres.
COYAIMA: Hilarco.
CUNDAY: Villarrica, Yopal.
CHAPARRAL: El Limón, Las Hermosas, Ríoblanco.
ESPINAL: Flandes, San Francisco (Chicoral).
FALAN: Frías, Palocabildo.
FRESNO: Aguadita, Tablazo.
GUAMO: Las Mercedes.
HERVEO: Brasil, Guarumo, Mesones.
ORTEGA: Alto de Ortega. La Colorada, Palmar.
PIEDRAS: Doima.
PRADO: San Antonio.
PURIFICACIÓN: La Bodega (Saldaña o Catufa).
ROVIRA: (Miraflores): El Corazón, Riomanso.
SAN ANTONIO: Playarrica, Roncesvalles, San Isidro, Santa Elena.
SAN LUIS: La Laguna, Malnombre, Payandé.
SANTA ISABEL: La Estrella, La Yuca, San Rafael.

Departamento del Valle del Cauca

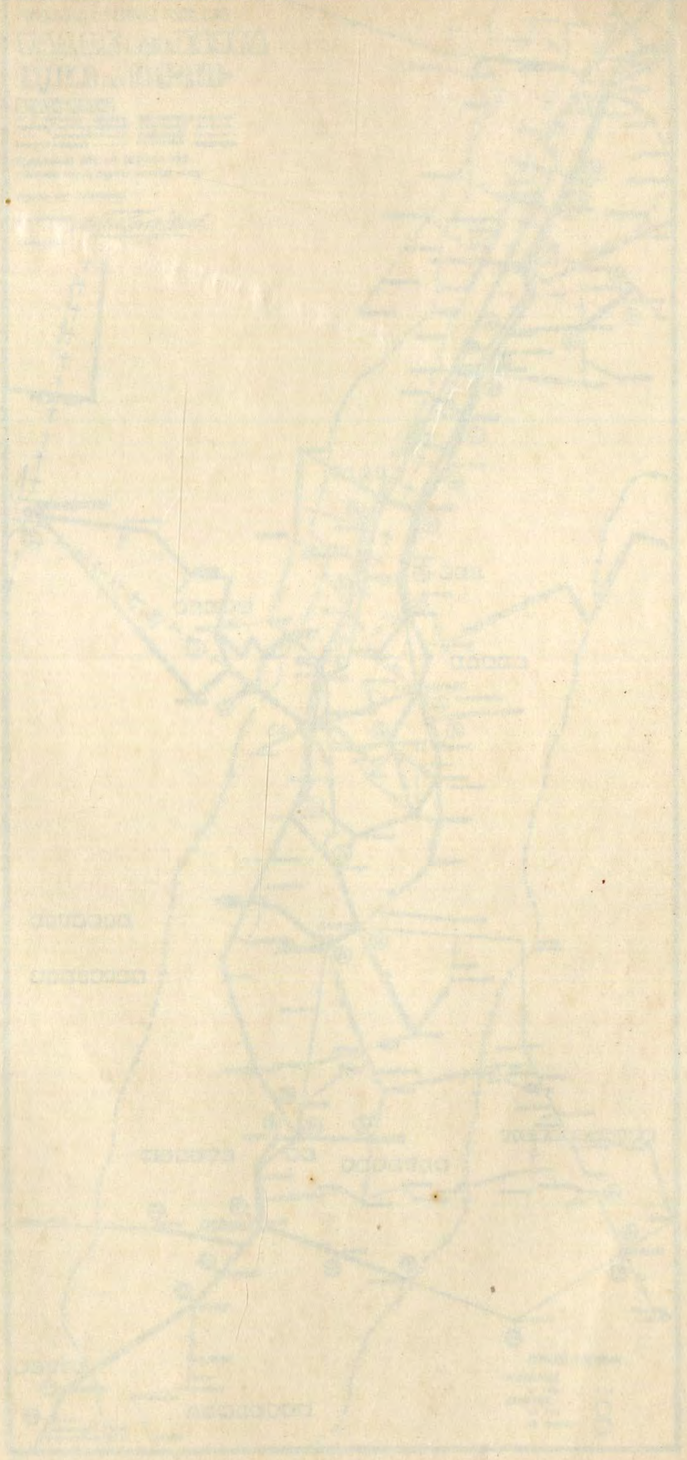

UNIVERSIDAD EAFIT Biblioteca Sala de Patrimonio Documental

UNIVERSIDAD EAFIT
Biblioteca
Sala de Patrimonio Documental

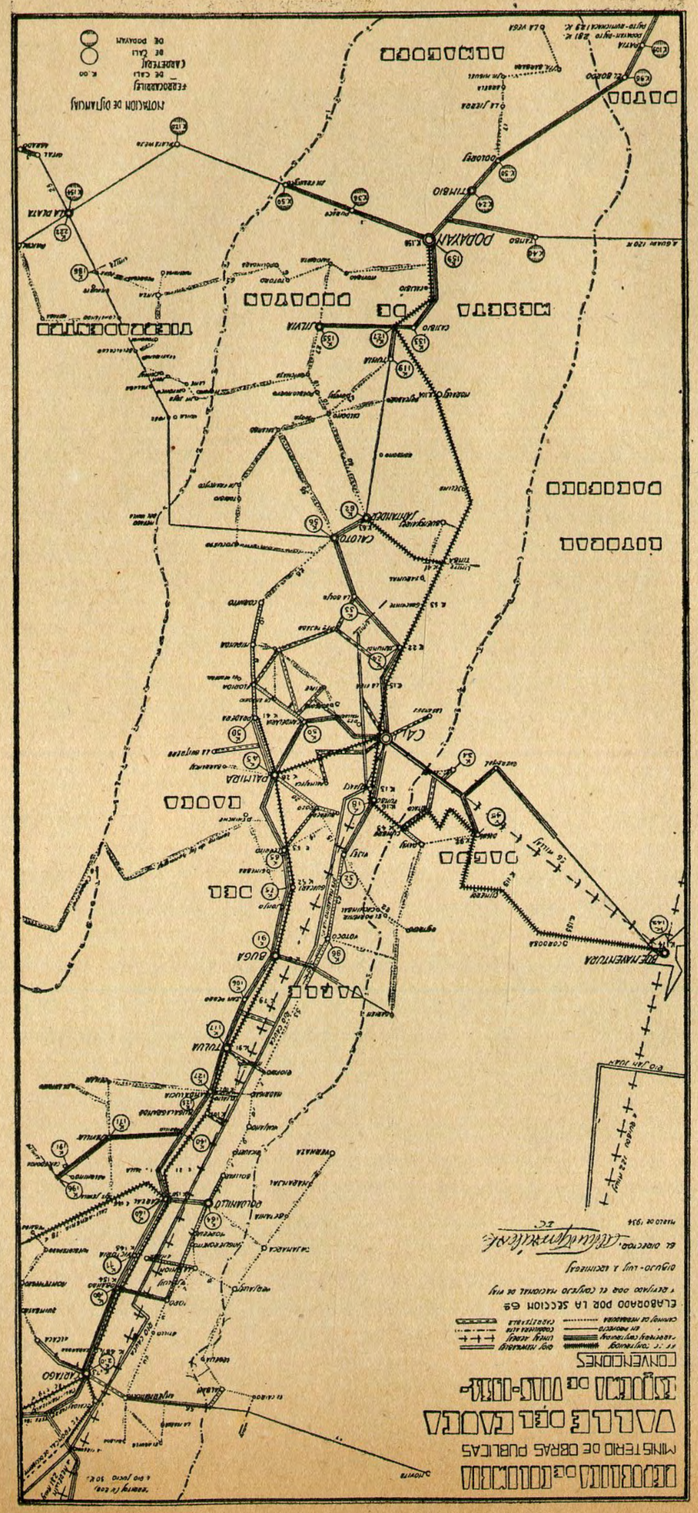
REPÚBLICA DE COLOMBIA
MINISTERIO DE OBRAS PUBLICAS
VALLE DEL CAUCA
DIVISION DE VIAS-1938-
CONVENCIONES
ELABORADO POR LA SECCION GS
El Director,
EC
DUITAMA
SOGAMOSO
TUNJA
MOSQUERA
FACATATIVA
GIRARDOT
GIRARDOT
LA MESA
ANAPOIMA
TOCAIMA
AGUA DE DIOS
NILO
GIRARDOT
CAMPOALEGRE
NEIVA
PITALITO
POPAYAN
CALI
BUGA
TULUA
CARTAGO
ZARZAL
LA PAILA
LA VICTORIA
ROLDANILLO
LA UNION
SEVILLA
CAICEDONIA
ALCALA
ANSERMA
LA VIRGINIA
PEREIRA
MANIZALES
CHINCHINA
LA DORADA
HONDA
GUADUAS
VILLETA
LA MESA
FACATATIVA
BOGOTA
SUBA
USAQUEN
CHAPINERO
TEUSAQUILLO
FONTIBON
KENNEDY
BOSA
SOACHA
SIBATE
FUSAGASUGA
ARBELAEZ
PANDI
MELGAR
ESPINAL
GUAMO
PURIFICACION
GIRARDOT
FLANDES
TOCAIMA
AGUA DE DIOS
NILO
GIRARDOT
RICAURTE
TOCAIMA
ANAPOIMA
LA MESA
FACATATIVA
MOSQUER

DEPARTAMENTO DEL VALLE DEL CAUCA

CALI

Capital del Departamento del Valle del Cauca, con 122,847 habitantes; fundada en 1536; altura sobre el mar, 1,040 metros; temperatura media, 25 grados.

Sitios de interés. Infinidad de paseos públicos, como el Bolívar, que cruzando el río Cali, enlaza la ciudad con los modernos barrios residenciales de Granada y Versalles; la Avenida Uribe Uribe, de frondosos árboles tropicales; la muy concurrida de Boyacá; la Miguel López Muñoz; la de Los Conquistadores y la de Tres de Julio, que une la ciudad con el nuevo y pintoresco barrio de San Fernando. Ocho regios parques, en cuyos jardines puede admirarse la exuberancia de la flora tropical.

Hoteles. Alferez Real, Majestic, Europa, París y Francia, con tarifas que varían entre $ 2 y $ 5, y capacidad para 400 personas. También hay multitud de hoteles de segunda y tercera categorías, con tarifa que varía entre $ 1 y $ 1-50.

Espectáculos públicos. Cali es una de las ciudades más aficionadas al deporte. Existen muchísimos lugares de esparcimiento y confortables piscinas de natación. Entre los centros sociales que hacen honor a la ciudad, se encuentran el Club Colombia, el Alemán, el Anglo-Americano, el Belalcázar, el de Ajedrez, el Campestre, el Deportivo, etc.



Paisaje del Valle del Cauca.

UNIVERSIDAD EAFIT Biblioteca Sala de Patrimonio Documental



VISTA AEREA DE CALI—(Valle).

Monumentos históricos. Sobresalen por su arquitectura: la Capilla de San Antonio, que corresponde al más puro estilo colonial español; el Convento y la iglesia de San Francisco, también de estilo colonial español, y cuya torre es la única reliquia del estilo mudéjar, existente en Sur América; la Capilla de La Ermita, de estilo gótico puro; la iglesia de La Merced y el Colegio de Santa Librada, también de construcción española. Hay monumentos a Bolívar, Uribe Uribe, Caicedo, Santander y otros próceres y hombres ilustres.

Balnearios. En los ríos Cauca, Cali y Claro. La piscina del Club Campestre es magnífica.

Vías de comunicación. Ferrocarril a Buenaventura, Popayán, Cartago, Pereira, Manizales, considerada como central que sirve para comunicar la mayor parte de las poblaciones del Valle y del Departamento de Caldas; puerto fluvial del río Cauca, y aeródromo comercial que le permite su comunicación aérea con las demás ciudades del país.

Educación. Cuenta con afamados institutos privados y públicos para la enseñanza primaria y secundaria; entre ellos se cuentan el Colegio de Santa Librada, el Conservatorio de Música, la Escuela de Pintura, la de Artes y Oficios y varias escuelas urbanas y rurales.

Beneficencia. Un magnífico hospital, dispensario antituberculoso, va-

Educación. Un colegio para señoritas y dos escuelas urbanas.

Servicios públicos. Luz eléctrica y acueducto.

Comercio e industria. Café y ganadería.

CANDELARIA

11,869 habitantes, fundada en 1535; altura sobre el mar 960 metros; temperatura media, 25 grados.

Sitios de interés. Gorgona, Cabuyal y El Tiple.

Hoteles. Sólo existen pequeñas fondas, con tarifa diaria de $ 0–40.

Espectáculos públicos. Fiestas populares en Febrero.

Vías de comunicación. Carretera a Cali, Palmira, Florida, Cabuyal Puerto Tejada.

Educación. Dos escuelas urbanas y diez y seis rurales.

Servicios públicos. Luz eléctrica y acueducto.

Comercio e industria. Agricultura y ganadería.

CARTAGO

19,065 habitantes; fundado en 1540; altura sobre el mar, 978 metros; temperatura media, 25 grados.

Sitios de interés. Colina del Palatino, tanques del acueducto y San Jerónimo.



Río La Vieja, frente a la ciudad de Cartago—(Valle).

UNIVERSIDAD EAFIT Biblioteca Sala de Patrimonio Documental

Hoteles. Posso, Patria y América, con tarifas que varían entre $ 1-50 y $ 2 y capacidad para 80 personas.

Edificios históricos. Casa de los Virreyes.

Balnearios. En el río La Vieja.

Vías de comunicación. Carretera a Cali, Manizales, Alcalá y Ansermanuevo; Ferrocarril del Pacífico, aeródromo comercial.

Educación. Un colegio para varones, otro para señoritas y diez y ocho escuelas entre urbanas y rurales.

Beneficencia. Un hospital.

Servicios públicos. Luz eléctrica, acueducto y alcantarillado.

Comercio e industria. Elaboración del tabaco, café y ganadería.

CERRITO

8,182 habitantes; fundado en 1864; altura sobre el mar 978 metros; temperatura media, 25 grados.

Hoteles. Dos de mediana categoría cuya tarifa es de $ 1; tienen capacidad para 10 personas.

Edificios históricos. El Paraíso, La Concepción de Amaime, donde nació Miguel Cabal Barona; La Concepción del Alizal, donde nació el héroe y mártir José María Cabal. Como bellezas naturales se encuentra la «Laguna de Tres Américas» en la Cordillera Central.

Vías de comunicación. Carretera Central, las seccionales a Santa Elena y Amaime, Ferrocarril del Pacífico; vía fluvial del río Cauca.

Educación. Un colegio para señoritas regentado por las Hermanas de la Caridad, y diez y siete escuelas entre urbanas y rurales.

Beneficencia. Un hospital dirigido par las Hermanas de la Caridad.

Servicios públicos. Luz eléctrica.

Comercio e industria. Arroz, caña de azúcar y ganadería.

DAGUA

10,855 habitantes; fundada en 1909; altura sobre el mar, 820 metros; temperatura media, 27 grados.

Sitios de interés. Estación Olaya Herrera, El Carmen y El Salado. Este último conserva ruinas del tiempo de la Colonia.

Hoteles. Dos de segunda categoría, con una tarifa diaria de $ 0-80 y capacidad para 4 personas.

Vías de comunicación. Carreteras Dagua-Cali; Dagua Queremal y Dagua-El Carmen; líneas ferreas Dagua-Cali y Dagua-Buenaventura.

Educación. Un colegio privado de enseñanza primaria y veinticuatro escuelas entre urbanas y rurales.

Servicios públicos. Luz eléctrica y acueducto.

Industria y comercio. Agricultura y ganadería.

FLORIDA

7,000 habitantes; fundada en 1837; altura sobre el mar, 1,006 metros; temperatura media, 24 grados.

Sitios de interés. La planta eléctrica, La Diana y San Francisco.

Hoteles. Islandia, Restaurante Palmira, con una tarifa diaria de $ 0-40 y capacidad para 10 personas.

Espectáculos públicos. Se celebran ferias trimestrales, fiestas populares y encuentros deportivos sin fecha fija.

Vías de comunicación. Carreteras a la ciudad de Cali, por el Occidente y Palmira por el Norte.

Educación. El Colegio Ricaurte, dos escuelas urbanas y doce rurales.

Servicios públicos. Luz eléctrica.

Comercio e industria. Cacao, café y azúcar.

GUACARÍ

8,808 habitantes; fundado en 1570; y erigida en parroquia civil en 1824; altura sobre el mar, 980 metros; temperatura media, 24 grados.

Sitios de interés. La Esmeralda; Sabaletas y La Brisa; atractivos todos ellos por la pesca y por sus abundantes aguas para el baño.

Hoteles. Guacarí y otros de menor categoría, con tarifa diaria de $ 0-50 en promedio y capacidad para 10 personas.

Vías de comunicación. Carretera Central del Valle; ramales de ella a Ginebra, Guabitas y Guabas; Ferrocarril del Pacífico; arteria fluvial del río Cauca.

Educación. Catorce escuelas entre urbanas y rurales.

Servicios públicos. Luz eléctrica.

Comercio e industria. Arroz y café.

JAMUNDÍ

8,734 habitantes; fundado en 1535; altura sobre el mar, 976 metros; temperatura media, 24 grados.

Sitios de interés. Ríoclaro y Jamundí, por sus baños y abundante pesca.

Bellezas naturales. Extensos llanos para la cría de ganado y hermosas caídas de agua en las montañas cercanas.

Balnearios. Ríoclaro.

Vías de comunicación. Carreteras Jamundí-Cali, Jamundí-Ríoclaro y Jamundí-Paso de la Bolsa; férrea del Pacífico; fluvial del río; Cauca, que lo baña por el Oriente.

Educación. Dos escuelas urbanas y diez rurales.

Comercio e industria. Café y ganadería.

UNIVERSIDAD EAFIT Biblioteca Sala de Patrimonio Documental

LA UNIÓN

5,115 habitantes; fundada en 1731; altura sobre el mar, 964 metros; temperatura media, 24 grados.

Sitios de interés. El Valle, La Isla y Quebradagrande, por su exquisito clima y por la abundancia de sus ríos y riachuelos, ricos en pesca y en lindos paisajes.

Hoteles. Parroquial, Valle y Restaurante Unión, con capacidad para 15 personas.

Vías de comunicación Un ramal de la carretera occidental y la transversal al puerto de La Victoria; Ferrocarril del Pacífico; arteria fluvial del río Cauca.

Educación. Ocho escuelas entre urbanas y rurales.

Servicios públicos. Luz eléctrica y acueducto.

Comercio e industria. Café, maíz, panela, plátanos, hortalizas, frutas, huevos y quesos.

LA VICTORIA

5,971 habitantes; fundada en 1850; altura sobre el mar, 930 metros; temperatura media, 24 grados.

Sitios de interés. Holguín, Hacienda Benítez, riberas del río Cauca y hacienda La Cabaña.

Hoteles. Lemus, Faro y Pensión Dávila, con tarifa diaria de $ 0–50 y capacidad para 65 personas.

Balnearios. Río Cauca.

Vías de comunicación. Carretera Central del Valle y Ferrocarril del Pacífico.

Educación. Cuatro escuelas urbanas y siete rurales.

Comercio e industria. Agricultura y ganadería.

OBANDO

4,462 habitantes; fundado en 1880; altura sobre el mar, 933 metros; temperatura media, 24 grados.

Edificios históricos. Iglesia parroquial.

Balnearios. En el río Cauca.

Vías de comunicación. Carretera Central y Ferrocarril del Pacífico.

Educación. Dos escuelas urbanas y siete rurales.

Comercio e industria. Agricultura y ganadería.

PALMIRA

39,951 habitantes, fundada en 1705; altura sobre el mar, 1,006 metros; temperatura media, 24 grados.

Sitios de interés. Aguaclara, río Anaime y planta eléctrica.

Hoteles. Oasis, Real y «1930», con tarifas diarias de $ 1–50 y capacidad para 60 personas.

Espectáculos públicos. Ferias trimestrales, carreras de caballos en el hipódromo Santa Bárbara, todos los domingos; encuentros deportivos con alguna frecuencia.

Balnearios. En Aguaclara y en el río Anaime.

Vías de comunicación. Carretera Central del Valle, Ferrocarril del Pacífico.

Educación. Un colegio para señoritas, trece escuelas urbanas y veintiséis rurales.

Beneficencia. Hospital de San Vicente de Paúl, Clínica de Maternidad, Clínica Antivenérea y Asilo de Ancianos.

Servicios públicos. Luz eléctrica, acueducto y alcantarillado.

Comercio e industria. Agricultura, en especial arroz, azúcar y panela. Ganadería.

PAVAS (LA CUMBRE)

7,061 habitantes; fundada en la época colonial; altura sobre el mar; 1681 metros; temperatura media, 18 grados.

Sitios de interés. La Aventura, La Amapola, Las pilas de Los Altos, Tapias y Pavas.

Hoteles. Dos pensiones, con tarifa diaria de $ 1 y capacidad para 20 personas cada una.

Balnearios. En los ríos Tapias y Pavas.

Vías de comunicación. Ferrocarril del Pacífico.

Educación. Un colegio para varones, otro para señoritas y doce escuelas entre urbanas y rurales.

Servicios públicos. Luz eléctrica y acueducto.

Comercio e industria. Café, maderas aserradas y ganadería.

PRADERA

10,185 habitantes; fundada en 1867; altura sobre el mar, 1.050 metros; temperatura media, 23 grados.

Sitios de interés. El Bolo, El Barranco y El Tablón.

Hoteles. Cauca y Los Andes, y una pensión, todos con tarifa diaria de $ 0–50 y capacidad para 40 personas.

Balnearios. En El Bolo.

Vías de comunicación. Carretera Central del Valle y Ferrocarril del Pacífico.

Educación. Un colegio particular, dos escuelas urbanas y trece rurales.

Servicios públicos. Luz eléctrica.

Comercio e ndustria. Agricultura, especialmente café y cacao.

UNIVERSIDAD EAFIT Biblioteca Sala de Patrimonio Documental

RESTREPO

4,795 habitantes; fundado en 1913; altura sobre el mar, 1,700 metros; temperatura media, 20 grados.

Sitios de interés. La Esneda, Aguamona y Calima.

Hoteles. Colombia y Armenia, con tarifa diaria de $ 0–50 y capacidad para 10 personas.

Edificios históricos. Casa colonial de La Esneda.

Balnearios. En el río Calima.

Vías de comunicación. Caminos de herradura a Yotoco y La Cumbre.

Educación. Dos escuelas urbanas y una rural alternada.

Servicios públicos. Luz eléctrica, acueducto y alcantarillado.

Comercio e industria. Agricultura y ganadería.

RÍOFRÍO

8,458 habitantes; fundado en 1673; altura sobre el nivel del mar 1,050 metros; temperatura media, 23 grados.

Sitios de interés. El Peñón, con magníficos baños.

Balnearios. En El Peñón.

Vías de comunicación. Caminos de herradura.

Educación. Siete escuelas entre urbanas y rurales.

Servicios públicos. Luz eléctrica.

Comercio e industria. Café, arroz y ganadería.

ROLDANILLO

10,321 habitantes; fundado en 1852; altura sobre el mar, 1,069 metros; temperatura media, 24 grados.

Sitios de interés. Valle de Cajamarca.

Hoteles. Varela, Armuña y Valle, con tarifa diaria de $ 1–50 y capacidad para 50 personas.

Vías de comunicación. Carretera a la Central del Valle.

Educación. Un colegio para señoritas, seis escuelas urbanas y diez y seis rurales.

Beneficencia. Un hospital.

Servicios públicos. Luz eléctrica y acueducto.

Comercio e industria. Café, cacao y maderas aserradas.

SAN PEDRO

3,703 habitantes; fundado en 1812; altura sobre el mar, 980 metros; temperatura media, 24 grados.

Vías de comunicación. Carretera Central del Valle y Ferrocarril del Pacífico.

Educación. Dos escuelas urbanas y seis rurales.

Servicios públicos. Luz eléctrica.

Comercio e industria. Agricultura, en especial tabaco y café.

SEVILLA

20,297 habitantes; fundada en el año de 1903 por Heraclio Uribe Uribe y Simón López; altura sobre el nivel del mar; 1,612 metros; temperatura media, 20 grados.

Sitios de interés. La privilegiada situación topográfica de esta ciudad hace de ella uno de los más gratos lugares del Departamento del Valle. Edificada en una feracísima estribación de la cordillera, a lindex con las ricas regiones del Quindío, sus paisajes, paseos y abundantes aguas, ofrecen vastas posibilidades de distracción para el viajero.

Vías de comunicación. Un ramal de carretera que la conecta con la mayor parte de las poblaciones del Valle y el Sur de Caldas, por medio de la Carretera Central del Valle; Ferrocarril del Pacífico.

Educación. Un colegio de enseñanza primaria y secundaria, actualmente regido por el doctor José María Velasco Ibarra, ex-presidente de la república del Ecuador; cuatro escuelas urbanas y veintiséis rurales.

Beneficencia. Hospital de San José e Instituto Profiláctico.

Servicios públicos. Luz eléctrica, acueducto y alcantarillado.

Comercio e industria. Agricultura en general, especialmente café. Ganadería.

TORO

15,173 habitantes; fundado en 1573; altura sobre el mar, 980 metros; temperatura media, 24 grados.

Sitios de interés. El Salto, por sus agradables baños.

Hoteles. Córdoba, con tarifa diaria de $ 0–50 y capacidad para 4 personas.

Balnearios. En el Salto.

Vías de comunicación. Carretera a La Unión.

Educación. Veintitrés escuelas entre urbanas y rurales.

Servicios públicos. Luz eléctrica y acueducto.

Comercio e industria. Agricultura y ganadería.

TRUJILLO

9,000 habitantes; fundado en 1924; altura sobre el mar, 1,550 metros; temperatura, 20 grados.

UNIVERSIDAD EAFIT Biblioteca Sala de Patrimonio Documental

Vías de comunicación. Caminos de herradura.

Servicios públicos. Luz eléctrica.

Educación. Dos escuelas urbanas.

Comercio e industria. Café.

TULUÁ

39,307 habitantes; fundada en 1794; altura sobre el mar, 1,025 metros; temperatura media, 24 grados.

Sitios de interés. La Ribera, Puerto Riofrío y La Margarita.

Hoteles. Central, Tuluá y Ciento Once, con tarifa diaria de $ 1 y capacidad para 60 personas.

Monumentos. Al Libertador y al General Rafael Uribe Uribe.

Balnearios. Piscina de natación en La Margarita y baños en los ríos Cauca y Tuluá.

Vías de comunicación. Carretera Central del Valle y Ferrocarril del Pacífico.

Educación. Gimnasio del Pacífico, Instituto San Luis, Colegios Juan Bosco, del Sagrado Corazón y de María Auxiliadora; dos escuelas urbanas y treinta y seis rurales.

Beneficencia. Hospital de San Antonio y Dispensario antivenéreo.

Servicios públicos. Luz eléctrica, acueducto y alcantarillado.

Comercio e industria. Café, tabaco, algodón, cacao y caña de azúcar ganadería.

ULLOA

3,849 habitantes; fundado en 1928, altura sobre el mar, 1,500 metros; temperatura media, 22 grados.

Balnearios. En la quebrada de Barbas.

Vías de comunicación. Ferrocarril de Caldas y ramal ferroviario Nacederos–Armenia.

Educación. Dos escuelas urbanas y siete rurales.

Servicios públicos. Acueducto.

Comercio e industria. Café.

VERSALLES

7,613 habitantes; fundado en 1909; altura sobre del mar, 1,300 metros; temperatura media, 22 grados.

Sitios de interés. Alto de la Cruz, La Plazuela y El Tambo.

Hoteles. Tres, con tarifa diaria de $ 0–70 y capacidad para 40 personas.

Bellezas naturales. Una caída de agua de más de 200 metros que se emplea para el funcionamiento de una planta eléctrica.

Vías de comunicación. Caminos de herradura.

Educación. Dos escuelas urbanas y siete rurales.

Servicios públicos. Luz eléctrica y acueducto.

Comercio e industria. Agricultura, especialmente café.

VIJES

4,774 habitantes; fundado en 1815; altura sobre el mar, 992 metros; temperatura media, 24 grados.

Hoteles. Tres, con capacidad para 15 personas.

Vías de comunicación. Carretera a Cali y Carretera Central del Valle.

Educación. Cuatro escuelas urbanas, dos oficiales, dos privadas, y una rural.

Comercio e industria. Cal, agricultura y ganadería.

YOTOCO

8,686 habitantes; fundado en 1876; altura sobre el mar, 972 metros; temperatura media, 24 grados.

Sitios de interés. Hatoviejo, Calima y El Volván.

Edificios históricos. Capillas coloniales de Pampaná y Hatoviejo.

Balnearios. Río Cauca.

Vías de comunicación. Carreteras a Buga y Central del Valle

Educación. Cuatro escuelas urbanas y trece rurales.



Paisaje en el Valle de Calima, Municipio de Yotoco–(Valle).

UNIVERSIDAD EAFIT Biblioteca Sala de Patrimonio Documental

Servicios públicos. Luz eléctrica.

Comercio e industria. Café, cacao, arroz, panela y ganadería.

YUMBO

5,078 habitantes; fundado en 1536; altura sobre el mar, 978 metros; temperatura media, 24 grados.

Sitios de interés. Puerto Isaacs, Santa Inés y Mulaló.

Edificios históricos. Casa de la hacienda Mulaló, donde nació el prócer de la independencia doctor José María Cuero.

Balnearios. En los ríos Cauca y Yumbo y en la quebrada Mulaló.

Vías de comunicación. Carretera a Cali, Central del Valle y Ferrocarril del Pacífico.

Educación. Dos escuelas urbanas y cinco rurales.

Comercio e industria. Agricultura y ganadería.

ZARZAL

10,056 habitantes; fundado en 1770; altura sobre el mar, 975 metros; temperatura media, 24 grados.

Sitios de interés. La Paila, interesante por sus baños y por tener en su territorio el ingenio azucarero de su nombre.

Hoteles. Europa, Estación y Pensión Flandes; con tarifa diaria de $ 1-20 y capacidad para 10 personas en cada uno.

Balnearios. En el río Paila.

Vías de comunicación. Carretera Central del Valle y Ferrocarril del Pacífico.

Servicios públicos. Luz eléctrica y acueducto.

Comercio e industria. Agricultura y ganadería.

CORREGIMIENTOS DEL DEPARTAMENTO DEL VALLE

CALI: Andes, Cañaveralejo, El Cascajal, El Pueblo, Felicia, La Leonera, La Paz, Las Nieves, Meléndez, Navarro, Pancé, Pichendé, Puerto Mallarino, Retiro, Villanueva.
ANDALUCÍA: Barragán, El Salto.
ANSERMANUEVO: El Aguila, La María.
BOLÍVAR: Betania, Naranjal, Ricaurte.
BUENAVENTURA: Anchicayá, Cajambre, Calima, Cisneros, Córdoba, Dagua, La Barra, La Plata, Llanoabajo, Naya, Raposo, Santa Rosa, Yarumanguí.
BUGA: Chumbimbal, Monte Rey, Nogales, Quebrada Seca.
BUGALAGRANDE: Ceilán, Media Luna.
CANDELARIA: Buchitolo, Cabuyal, Charco, El Chorro, El Tiple, Gorgona, Juanchito, Lauro, Madrevieja, Ortigal, Regina.

CARTAGO: Santa Ana, Zaragoza.
CERRITO: Amaime, Chinche, El Castillo, El Rincón, Santa Elena, Sabaletas.
DAGUA: El Carmen, Remedios.
FLORIDA: Bolívar, Pedregal, Remolino, San Antonio, San Francisco, San Isidro.
GUACARÍ: Ginebra, Sonso.
JAMUNDÍ: Yarumal.
LA CUMBRE: Bitaco, Pavas.
LA UNIÓN: San Luis.
LA VICTORIA: Holguín, Molino.
PALMIRA: Acequia, Aguaclara, Alisal, Amaime, Barrancas, Buitrera, Cabuyal, Caucaseco, Coronado, Chinche, El Rincón, Herradura, La Manuelita, La Torre, La Zapata, Liberia, Malagana, Nime, Palmaseca, Potrerillo, Riberia, Rozo, San Antonio, Tajo, Yunde.
PRADERA: Bolívar, Boloarriba, El Arenal, Higueronal, La Buitrera, La Granja, La Loma, La Tupia, Murillo, Párraga, San Francisco, San Isidro.
RÍOFRÍO: Huasanó, Vernaz.
ROLDANILLO: Cajamarca, Morelia, Quintero.
SEVILLA: Palomino, San Carlos.
TORO: Argelia, San Francisco.
TULUÁ: Jicaramanta, Moralia, Nariño, San Luis.
ULLOA (Villa Sucre): Santa Lucía.
VERSALLES: Albán, El Cairo.
VIJES: Cachimbal, Culebrera, Porvenir.
YOTOCO: Darién, El Dorado, Jiguales, Las Piedras, Mediacanoa.
YUMBO: Mulaló.
ZARZAL: La Paila.

UNIVERSIDAD EAFIT Biblioteca Sala de Patrimonio Documental

Intendencias y Comisarías

INTENDENCIAS Y COMISARIAS

INTENDENCIA DEL AMAZONAS

La Intendencia del Amazonas, recientemente formada por las antiguas Comisarías del Amazonas, Caquetá y Putumayo, se encuentra en la parte Sur del territorio de la República y según el Censo de 1928, cuenta con una población de 32,687 habitantes.

Poblaciones. En el territorio de la Intendencia se encuentran las siguientes poblaciones: Leticia que es la capital, los Municipios de Florencia y Mocoa y los corregimientos de Belén del Andaquí, Curiplaya, Las Guacamayas, Morelia, Puerto Rico, San Vicente, Solano, Yarí, Bocana de San Miguel (La Concepción), Caucayá, San Antonio (Guamués), San Francisco, Santiago, Umbría (Limón), Las Casas y Puerto Asís.

Vías de comunicación. La Intendencia del Amazonas, tiene comunicación aérea con el interior de la república. También existe la carretera que parte de Neiva a Florencia. Para su comunicación interior se hace uso de los ríos Caquetá, Orteguasa, Putumayo y Amazonas.

Comercio e industria. En el territorio de la Intendencia del Amazonas, se producen todos los cultivos de las zonas cálidas, tales como cacao, arroz, yuca, maní, plátano, caña de azúcar, algodón, etc. También se encuentran maderas de la más alta calidad, caucho, quina, tagua, así como multitud de animales selváticos cuyas pieles son bien apreciadas en los mercados extranjeros.

Tribus indígenas. Existen varias tribus indígenas, que el Gobierno se preocupa por atraer a la civilización e incorporar a la vida activa del país. Esta población indígena es de 13,081 habitantes.

INTENDENCIA DEL CHOCÓ

La Intendencia del Chocó, cuenta con una población de 85,399 habitantes, entre ellos 4,758 indígenas. Está situada en la parte occidental del territorio colombiano, en las costas del Pacífico.

Poblaciones. La Intendencia del Chocó, que por su extensión, riqueza y población bien merecería la categoría de departamento, tiene las siguientes poblaciones: Quibdó, la capital, con 21,916 habitantes, a una altura de 138 metros sobre el nivel del mar y 29 grados de temperatura; Istmina, que es la segunda ciudad de la Intendencia, con 15,134 habitantes a los 65 metros de altura sobre el nivel del mar y 29 grados de temperatura; Acandí, Bagadó, Condoto, El Carmen, Juradó, Nóvita, Neguá (San Rafael), Nuquí, Pizarro (Badó), Ríosucio, Sipí y Tadó, todos estos municipios ricos en yacimientos de oro, plata, platino y otros metales.

Además de los municipios anotados en la Intendencia del Chocó, se encuentran los siguientes corregimientos: Bebará, Bebaramá, Beté, Boca Mujindó, Bojayá, Buey, Cabi, Curundó, Guayabal, La Isla, La Troje, Las Mercedes, Lloró, Munguidó, Paimadó, Pató, Purré, Sumurindó, Suruco, Tagachí, Tanandó, Tutunendo, Yuto, Capurganá, La Escalera, La Blayona, Quebrada de Indio, San Miguel, Sapsurro, Ta-

UNIVERSIDAD EAFIT Biblioteca Sala de Patrimonio Documental



Un típico aspecto de Quibdó Al fondo la desembocadura de los ríos Cabi y Quito en el Atrato

nela, Titumate, Unguía, La Sierra, San Marino, Santa Bárbara, Santa Rita, Viriviro, Andagoya, Ipurdú, Managrú, Nonanamá, Palestina, Primavera, Raspadura, Togoromá, Coredó, Cupica, Cajón, Juntas de Tamaná, Opogodó, Playa del Rosario, Tigre, Valencia, Lozano, Arusi, Jella, El Valle, Cuevita, Chachajo, Docampadó, Dubasa, Pepé, Pie de Pató, Purricha, Cacarica, Curbaradó, Domingodó, Jiguamiandó, Salaquí, Sautatá, Tumarandocito, Carmelo, Cértegui, Garrapatas, Mumbú, San Agustín y Taparal.

Vías de comunicación. La comunicación con el interior se hace por caminos de herradura. La Scadta, tiene servicio aéreo establecido con la capital y otras poblaciones. La comunicación interior se hace por medio de los ríos Atrato y San Juan. Actualmente se construye la carretera Bolívar–Quibdó para establecer comunicaciones con el Departamento de Antioquia; la carretera Virginia–Pueblo–Rico–Istmina une la Intendencia con el Departamento de Caldas, y la carretera que se proyecta entre Cartago y Nóvita, dará fácil salida al Departamento del Valle del Cauca.

Comercio e industria. La Intendencia del Chocó es la sección más aurífera del país. Se producen además todos los frutos de las zonas templadas, maderas preciosas, quina, tagua, balata, caucho, y empieza a despertarse especial interés por la ganadería.

INTENDENCIA DE SAN ANDRÉS Y PROVIDENCIA

La Intendencia de San Andrés y Providencia, está formada por las islas de su nombre en el mar de las Antillas y cuenta con una po-



Vista parcial de la ciudad de San Andrés, capital de la Intendencia de su nombre



La industria del coco despierta mucho interés en San Andrés y Providencia.

EAFIT Biblioteca Luis Echavarría Villegas



San Andrés–Bahía Central–(San Andrés y Providencia).

blación de 5,987 habitantes. También forman parte de ella los islotes de Santa Catalina, los Cayos de Roncador, Serrana, Serranilla, Alburquerque, Quitasueño y otros más que están diseminados alrededor de las dos islas principales.

Su comercio más importante lo constituye la exportación de frutas; naranjas, cocos, bananos, fríjoles, legumbres, carey, aves de corral y ganado porcino, etc.

INTENDENCIA DEL META

La Intendencia del Meta, tiene una población de 19,320 habitantes y se encuentra formada por los siguientes Municipios: Villavicencio, la capital, con una población de 7,706 habitantes, altura de 498 metros sobre el nivel del mar y temperatura media de 28 grados. Forman también parte de la Intendencia los Municipios de Cabuyaro, El Calvario, Restrepo, San Martín y los corregimientos de Acasías, Cumaral, San Juanito, San Pedro deArimena, Manzanares, Surimena y Uribe.

Vías de comunicación. Carretera de Bogotá a Villavicencio. La comunicación interior se hace por embarcaciones pequeñas en el río Meta y por caminos de herradura.

Comercio e industria. En la Intendencia del Meta se producen todos los frutos de los climas templados. La principal industria es la ganadería, y sus vastas dehesas abastecen gran parte del país.

COMISARÍA DE ARAUCA

La Comisaría de Arauca, está situada al Este de la república y tiene un total de 12.683 habitantes, incluyendo los 2,628 indios a que se refiere el censo de 1928.

Poblaciones. Arauca, la capital, con una población de 5,630 habitantes, altura de 179 metros sobre el nivel del mar y 28 grados de temperatura. Forman parte de su territorio los Municipios de Arauquita, Tame, El Viento, Crabo Norte, Todos los Santos, San Lope y los corregimientos de Rondón, Villanueva, Banco, Macagual y San Salvador.

Vías de comunicación. El intercambio con el interior se efectúa por la Carretera a Villavicencio y la navegación en los ríos Meta, Arauca, y otros.

Comercio e industria. Agricultura y ganadería.



Regatas en el río Arauca–(Comisaría de Arauca).

COMISARÍA DE LA GOAJIRA

Situada en la parte noreste de Colombia, en el límite con Venezuela, tiene 33.365 habitantes, de los cuales sólo 6.240 son civilizados y los demás indígenas.

Se compone la Comisaría de los Municipios de San Antonio, La Estrella y Uribia, población que se construye para ser erigida en ca.

UNIVERSIDAD EAFIT Biblioteca Sala de Patrimonio Documental

pital de la Comisaría. Le pertenecen también los corregimientos de Carraipía, Carrizal, Castilletes, El Pájaro, Maicao, Nazaret y Soldado.

Industria principal. Caballos.

COMISARIA DEL VAUPÉS

Con una población de 9,332 habitantes, de la cual pertenecen a tribus indígenas 6,948; formada por los Municipios de Calamar y Río-negro y los corregimientos de Inírida y San José del Guaviare.

La comunicación se hace en embarcaciones en los ríos orientales y sus principales industrias son la agricultura y la ganadería.

COMISARÍA DEL VICHADA

Tiene una población de 11,117 habitantes, de los cuales son indígenas 8,804. La forman el Municipio de Puerto Carreño y los corregimientos de Amanaben, San José del Vichada, Tuparro, San José de Ucumé, San Rafael de Murillo y Bocas del Vichada. Para la comunicación interior se utilizan los ríos orientales. Los habitantes se dedican a la agricultura y muy especialmente a la ganadería.

DISTANCIA Y VALOR DE PASAJES ENTRE BOGOTA Y LAS DISTINTAS SECCIONES DEL PAIS

ENTRE BOGOTÁ Y LA COSTA DEL PACÍFICO

CIUDADES	Kilómetros	Valor en 1.ª clase	Valor en 3.ª clase	Tiempo que se emplea
		$	$	
Bogotá	0			
Facatativá	40	0.60	0.20	Una y media horas.
Girardot	172	3.75	1.45	Cinco y media horas.
Ibagué	249	5.70	2,15	Ocho horas.
Armenia	349	8.70	3.65	Doce horas.
Zarzal	406	10.45	4.40	Un día y cuatro horas.
Cali	536	12.40	5.40	Un día y seis horas.
Buenaventura	710	16.20	7.15	Dos días.

ENTRE BOGOTÁ Y LA COSTA ATLÁNTICA

CIUDADES	Kilómetros	Valor en 1.ª clase	Valor en 3.ª clase	Tiempo que se emplea
		$	$	
Bogotá				
Facatativá	40	0.60	0.20	Una y media horas.
Puerto Liévano	196	5.17	2.14	Diez horas.
Puerto Berrío	346	11.92	3.72	Uno y medio días.
Barrancabermeja	445	15.18	4.71	Dos días.
Puerto Wilches	479	16.51	5.05	Dos días.
Gamarra	603	21.36	6,29	Dos y medio días.
El Banco	697	25.02	7.23	Tres días.
Magangué	838	30.52	8.64	Tres días y cuatro horas.
Calamar	985	36.25	10.11	Tres y medio días.
Cartagena	1,089	40.25	12.14	Cuatro días.
Barranquilla	1,081	40.00	11.07	Cuatro días.
Ciénaga	1,156	45.00	13.07	Cinco días.
Santa Marta	1,191	45.95	13.27	Cinco días.

ENTRE BOGOTÁ Y LA FRONTERA VENEZOLANA

CIUDADES	Kilómetros	Valor en 1.ª clase	Valor en 3.ª clase	Tiempo que se emplea
		$	$	
Bogotá				
Tunja	163	2.00	1.80	Seis horas.
Soatá	329	4.00	3.50	Doce horas.
Málaga	397	4.50	4.00	Catorce horas.
Pamplona	535	5.00	4.50	Uno y medio días.
Cúcuta	607	8.00	5.50	Dos días.
Puente Internacional	623	8.50	5.75	Dos días.

UNIVERSIDAD EAFIT Biblioteca Sala de Patrimonio Documental

ENTRE BOGOTÁ Y LA FRONTERA ECUATORIANA

CIUDADES	Kilómetros	Valor en 1.ª clase	Valor en 3.ª clase	Tiempo que se emplea
		$	$	
Bogotá	.....	.....	.....	.....
Ibagué	249	5.70	2.15	Ocho horas.
Armenia	349	8.70	3.65	Doce horas.
Cali	536	12.40	5.40	Un día y seis horas.
Popayán	709	15.60	7.00	Dos días.
Pasto	986	25.60	12.00	Tres días.
Ipiales	1,110	28.60	13.50	Tres días y cuatro horas.

ENTRE BOGOTÁ Y EL AMAZONAS

CIUDADES	Kilómetros	Valor en 1.ª clase	Valor en 3.ª clase	Tiempo que se emplea
		$	$	
Bogotá	.....	.....	.....	.....
Facatativá	40	0.60	0.20	Una y media horas.
Espinal	191	4.30	1.65	Seis horas.
Polonia	281	7.20	2.75	Diez horas.
Neiva	316	7.80	3.15	Doce horas.
Garzón	436	9.70	4.55	Uno y medio días.
Florencia	568	13.40	7.95	Dos días.
Venecia	582	13.90	8.20	Dos días y dos horas.
La Tagua	989	17.97	10.24	Seis días.
Caucayá	1,013	18.47	10.49	Seis días.
Leticia	2,906	37.40	19.96	Veintidós días.

ENTRE BOGOTÁ Y LAS CIUDADES QUE TIENEN CÁMARA DE COMERCIO

CIUDADES	Kilómetros	Valor en 1.ª clase	Valor en 3.ª clase	Tiempo que se emplea.
		$	$	
Bogotá	.....	.....	.....	.....
Girardot	172	3.75	1.45	Cinco y media horas.
Neiva	316	7.80	3.15	Doce horas.
Honda	217	5.00	3.00	Ocho horas.
Ibagué	243	5.70	2.15	Ocho horas.
Armenia	349	8.70	3.65	Doce horas.
Pereira	409	10.20	4.55	Quince horas.
Manizales	487	11.10	5.25	Diez y ocho horas.
Buga	478	11.40	4.90	Un día y cuatro horas.
Palmira	526	12.00	5.20	Un día y cinco horas.
Cali	571	12.40	5.40	Un día y seis horas.
Buenaventura	745	16.20	7.15	Dos días.

ENTRE BOGOTÁ Y LAS CIUDADES QUE TIENEN CÁMARA DE COMERCIO

CIUDADES	Kilómetros	Valor en 1.ª clase	Valor en 8.ª clase	Tiempo que se emplea
		$	$	
Popayán	709	15.60	7.00	Dos días.
Pasto	986	25.60	12.00	Tres dias.
Tumaco	1,287	22.20	10.15	Tres días.
Medellín	609	16.97	5.62	Dos días.
Jericó (Antioquia)	755	20.47	7.57	Dos y medio días.
Bucaramanga	481	10.00	6.00	Un día.
Barranquilla	1,081	40.00	11.07	Cuatro días.
Santa Marta	1,186	45.95	13.27	Cinco días.
Cartagena	1,084	40.25	12.14	Cuatro días.
Quibdó	838	27.92	9.32	Cinco días.
Tunja	163	2.20	1.15	Seis horas.
Cúcuta	606	8.50	5.50	Dos días.

Las distancias a Medellín y Jericó se refieren a la carretera Carare-Puerto Berrío. La distancia a Manizales por la carretera del Magdalena quedará reducida a 317 kilómetros.

Las tarifas se refieren a pasajes ordinarios y se ha eliminado la segunda clase porque muchas empresas no la tienen.

Los ferrocarriles nacionales tienen tiquetes especiales de fin de semana y tiquetes de turismo, con descuentos para los últimos, que varía entre el 25 y el 45 por 100, rebajando notablemente las presentes tarifas.

La Naviera Colombiana y la Scadta, tienen servicio especial de turismo en los meses de diciembre y enero de cada año y en las épocas de exposiciones, festividades notables y, en general, cada vez que se trate de descongestionar el tráfico por razón de grandes aglomeraciones en los centros urbanos.

UNIVERSIDAD EAFIT Biblioteca Sala de Patrimonio Documental

SERVICIO AEREO ENTRE BOGOTA Y LAS PRINCIPALES CIUDADES DEL PAIS

CIUDADES	Kilómetros	Valor del pasaje	Horas de vuelo
		$	
Bogotá			
Barranquilla	900	90.00	4.30
Barrancabermeja	370	50.00	2.10
Cali	660	65.00	4.00
Cartagena	1,020	105.00	5.10
Cartago	440	60.00	2.30
El Banco	600	75.00	4.00
Gamarra	505	60.00	3.35
Magangué	720	85.00	5.00
Medellín	310	35.00	1.30
Montería	640	90.00	3.40
Palanquero	150	15.00	0.40
Plato	760	100.00	4.15
Puerto Berrío	280	35.00	1.20
Puerto Wilches	405	55.00	2.55
San Marcos	560	70,00	2.30
Santa Marta	980	98.00	5.00
Turbo	1,340	142.00	7.20

Las distancias a Cali y Cartago se refieren a la vía por Medellín, y las de Cartagena y Turbo por la vía de Barranquilla. Además hay servicio aéreo de Bogotá a Andagoya, Ayapel, Buenaventura, Cucurú, Guapi, Quibdó y Tumaco, por la vía de Cali o de Barranquilla, según el caso.

De Barranquilla, La Panamerican Airways presta servicio bisemanal a Kingston, Habana y Miami; a Cristóbal, donde se hacen conexiones para Sur, Centroamérica y Méjico; para Venezuela y Trinidad, donde se hacen conexiones para Brasil y Argentina o para Puerto Rico y Miami.

La Umca presta servicio bisemanal entre Medellín-Turbo-Cristóbal.

IMPRENTA NACIONAL–1936

UNIVERSIDAD EAFIT Biblioteca Sala de Patrimonio Documental

BIBLIOTECA
Universidad EAFIT
100103594

FAES

SALA DE PATRIMONIO
DOCUMENTAL
Centro Cultural Biblioteca
Luis Echavarría Villegas

UNIVERSIDAD EAFIT
Biblioteca
Sala de Patrimonio Documental

918.612 02 4650
V152 Valencia Restrepo, Ricardo.
Guía turística de Colombia

FECHA	PRESTADO A

918.612 02 6450
V152 Valencia Restrepo, Ricardo.
Guía turística de Colombia

FUNDACION ANTIOQUEÑA PARA LOS
ESTUDIOS SOCIALES
FAES — BIBLIOTECA